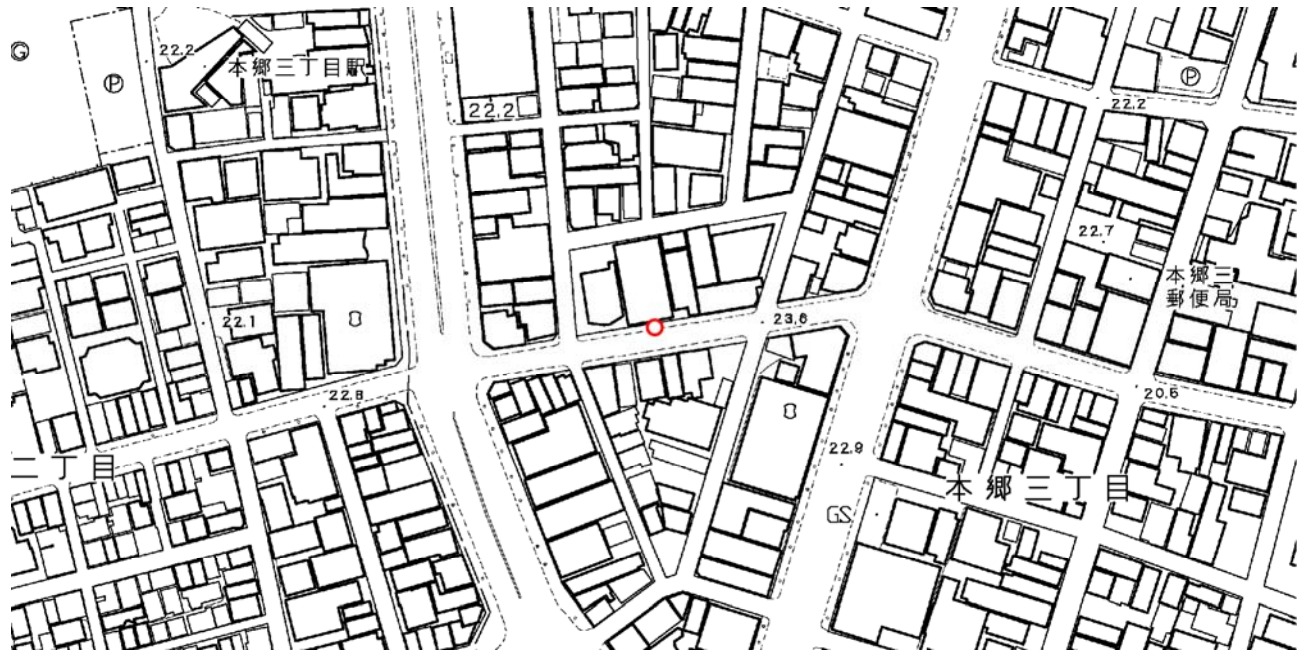


地籍図根多角点の記

点番号	MM2100-1	選点年月日	平成28年8月8日
点の種類			
所在地	東京都文京区本郷三丁目28番8号先		
座標値	X	Y	標高
	-32636.298	-6488.200	23.299
標識の種類	金属標	埋設方法	地上

略 図



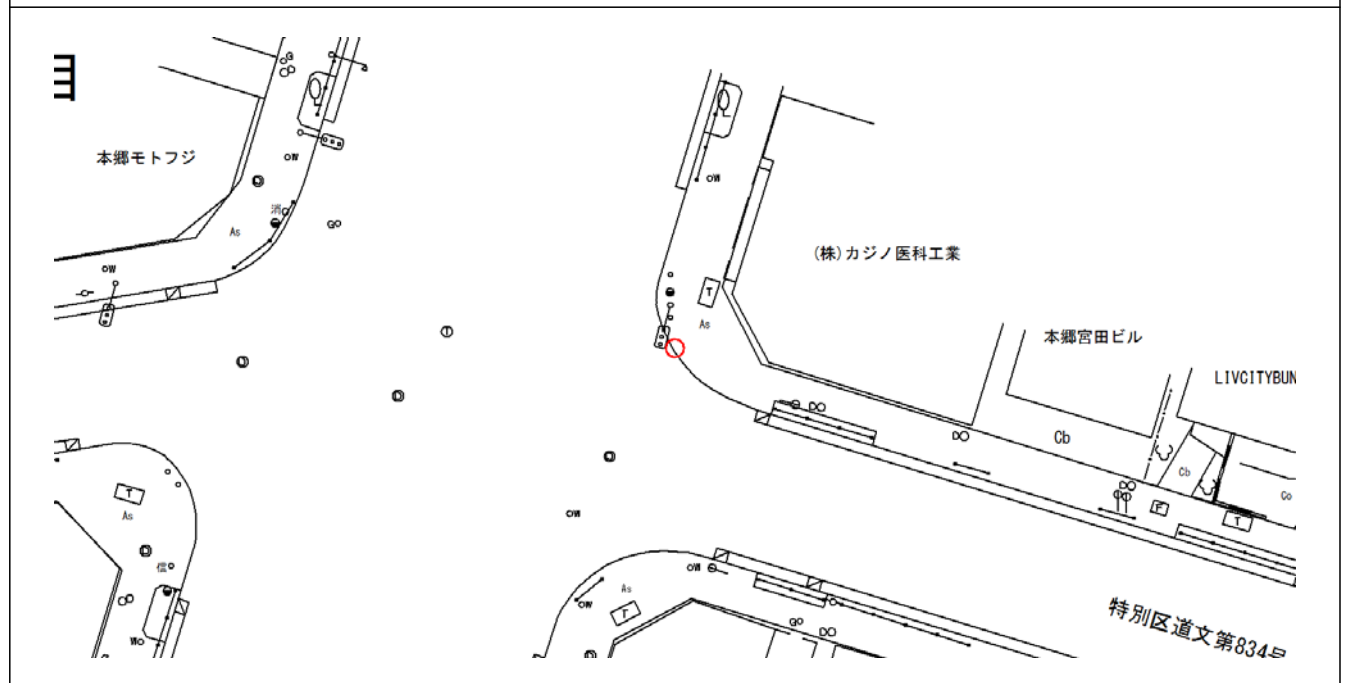
写 真



地籍図根多角点の記

点番号	MM2100-2	選点年月日	平成28年8月8日
点の種類			
所在地	東京都文京区本郷三丁目26番3号先		
座標値	X	Y	標高
	-32629.309	-6402.297	22.764
標識の種類	金属標	埋設方法	地上

略 図



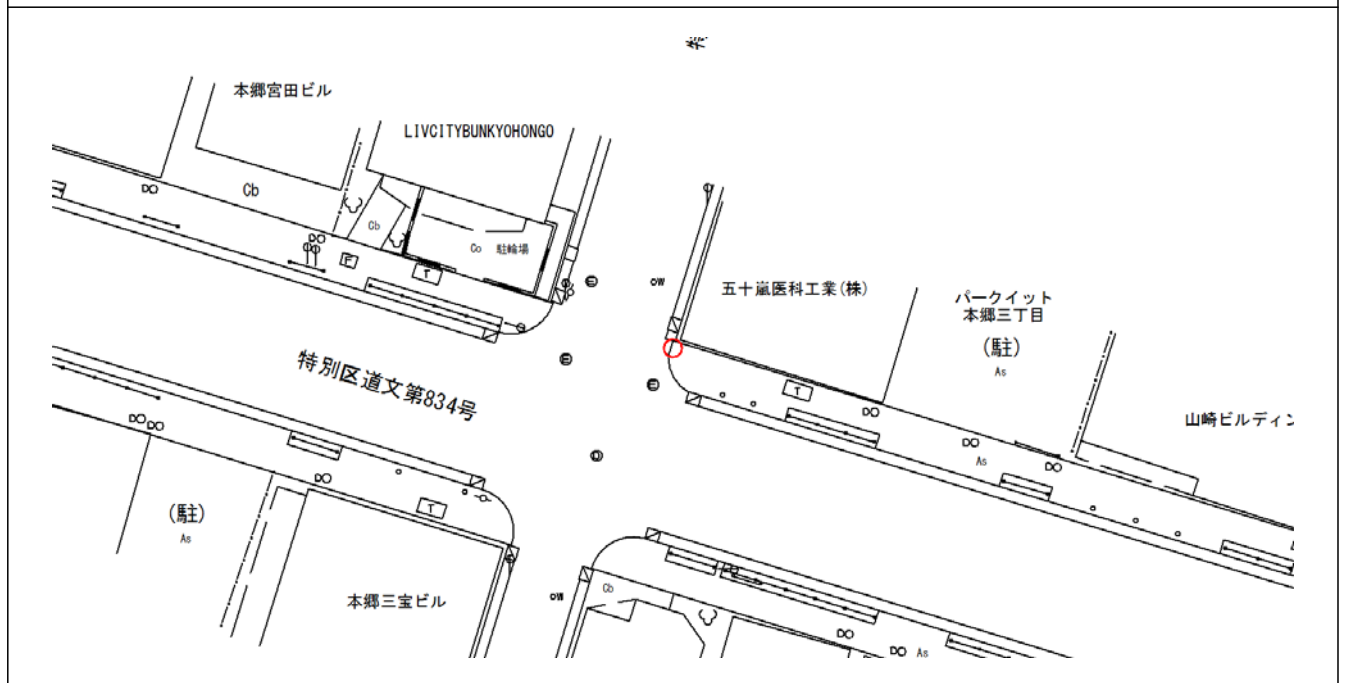
写 真



地籍図根多角点の記

点番号	MM2101-1	選点年月日	平成28年8月8日
点の種類			
所在地	東京都文京区本郷三丁目25番2号先		
座標値	X	Y	標高
	-32640.453	-6365.816	21.808
標識の種類	金属標	埋設方法	地上

略 図



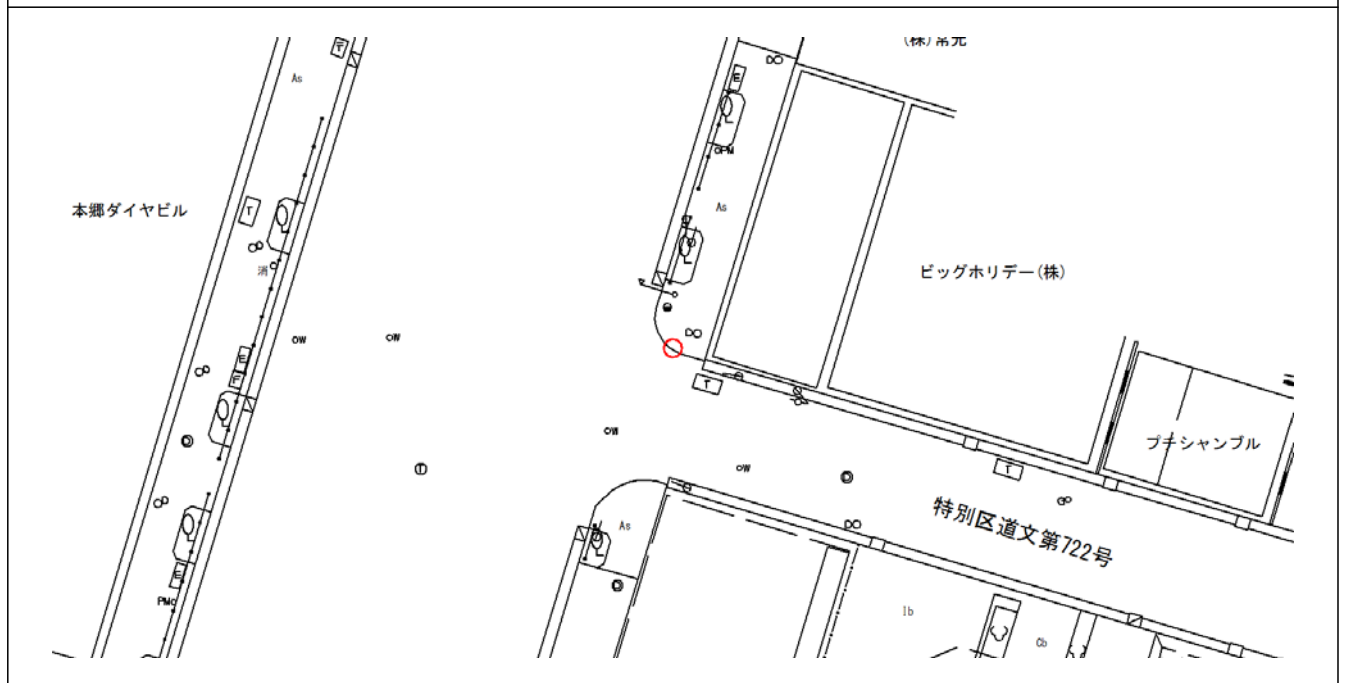
写 真



地籍図根多角点の記

点番号	MM2102-1	選点年月日	平成28年8月8日
点の種類			
所在地	東京都文京区本郷三丁目19番3号先		
座標値	X	Y	標高
	-32680.366	-6418.202	22.947
標識の種類	金属標	埋設方法	地上

略 図



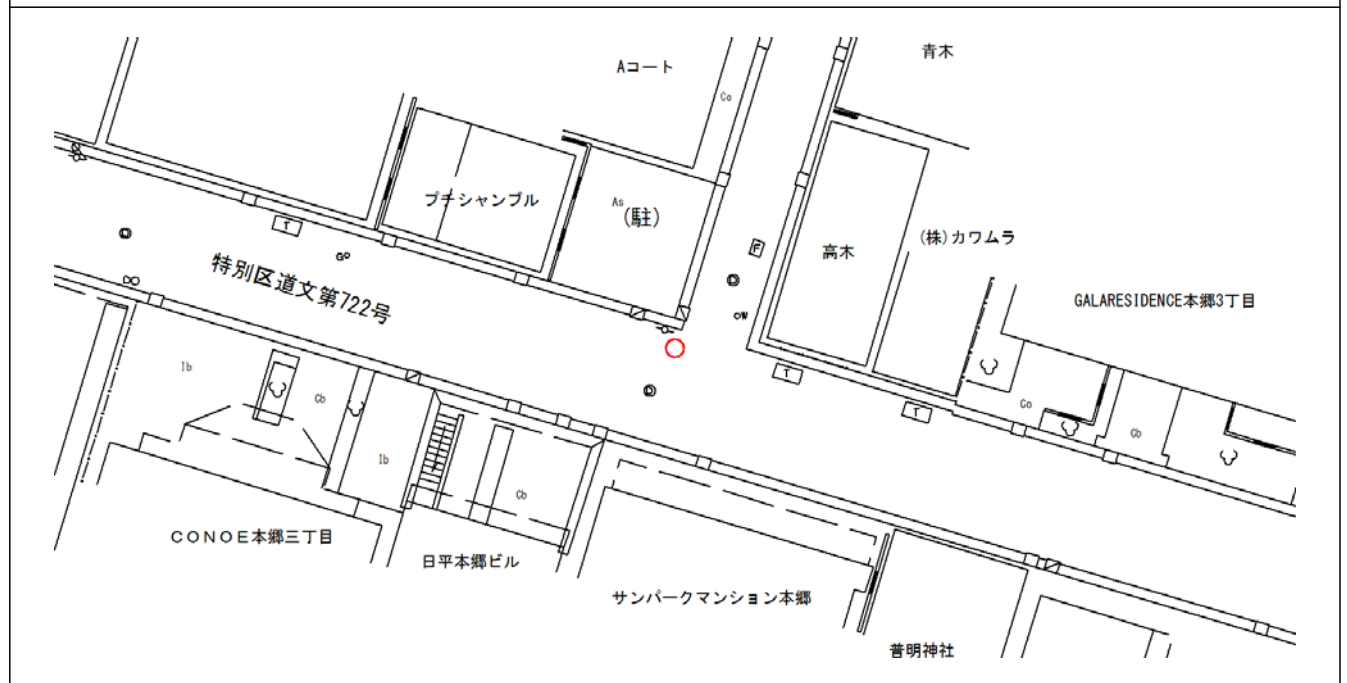
写 真



地籍図根多角点の記

点番号	MM2103-1	選点年月日	平成28年8月8日
点の種類			
所在地	東京都文京区本郷三丁目19番先		
座標値	X	Y	標高
	-32691.366	-6385.560	22.275
標識の種類	金属標	埋設方法	地上

略 図



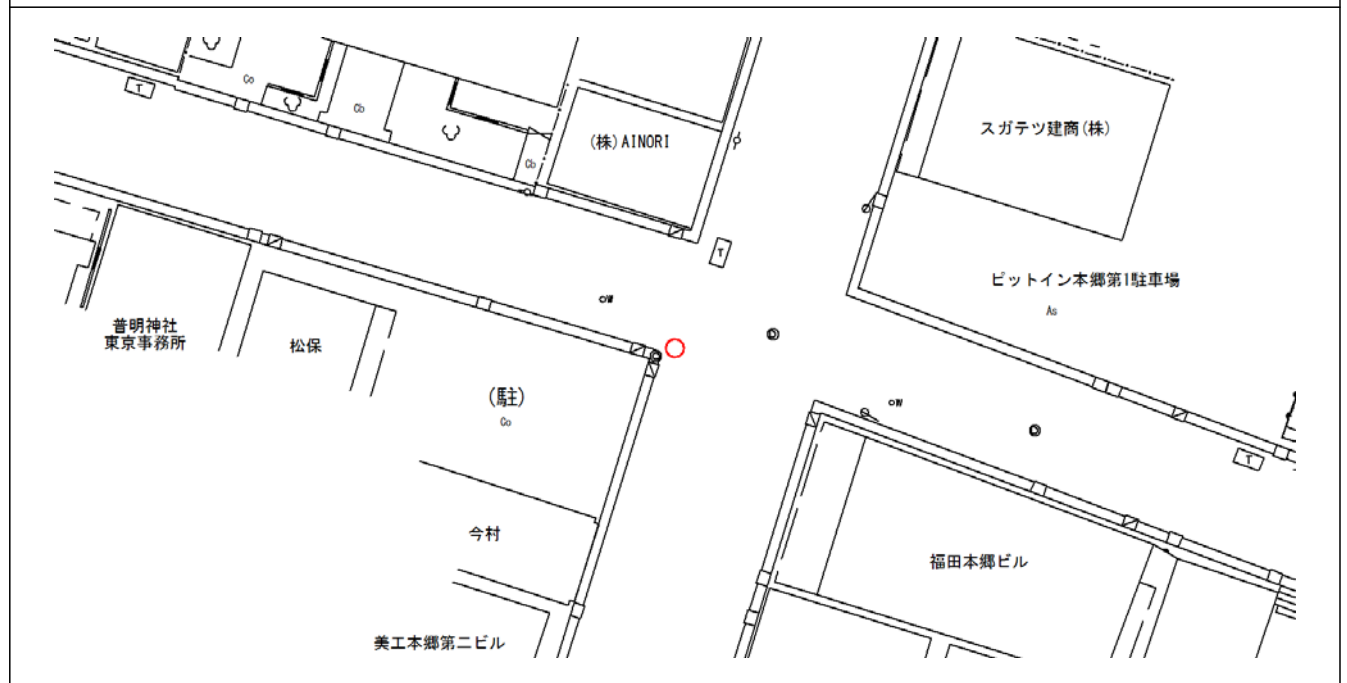
写 真



地籍図根多角点の記

点番号	MM2103-2	選点年月日	平成28年8月8日
点の種類			
所在地	東京都文京区本郷三丁目14番先		
座標値	X	Y	標高
	-32706.003	-6350.493	21.477
標識の種類	金属標	埋設方法	地上

略 図



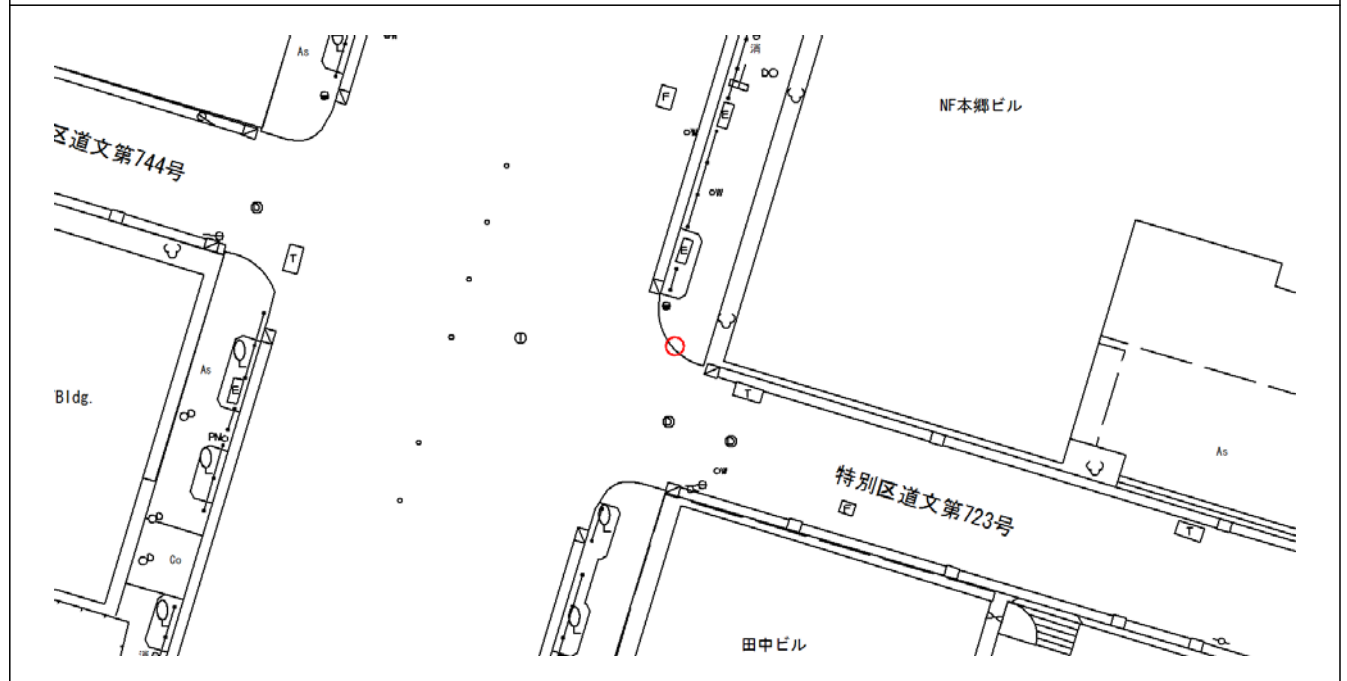
写 真



地籍図根多角点の記

点番号	MM2105-1	選点年月日	平成28年8月8日
点の種類			
所在地	東京都文京区本郷三丁目14番7号先		
座標値	X	Y	標高
	-32736.331	-6435.145	22.962
標識の種類	金属標	埋設方法	地上

略 図



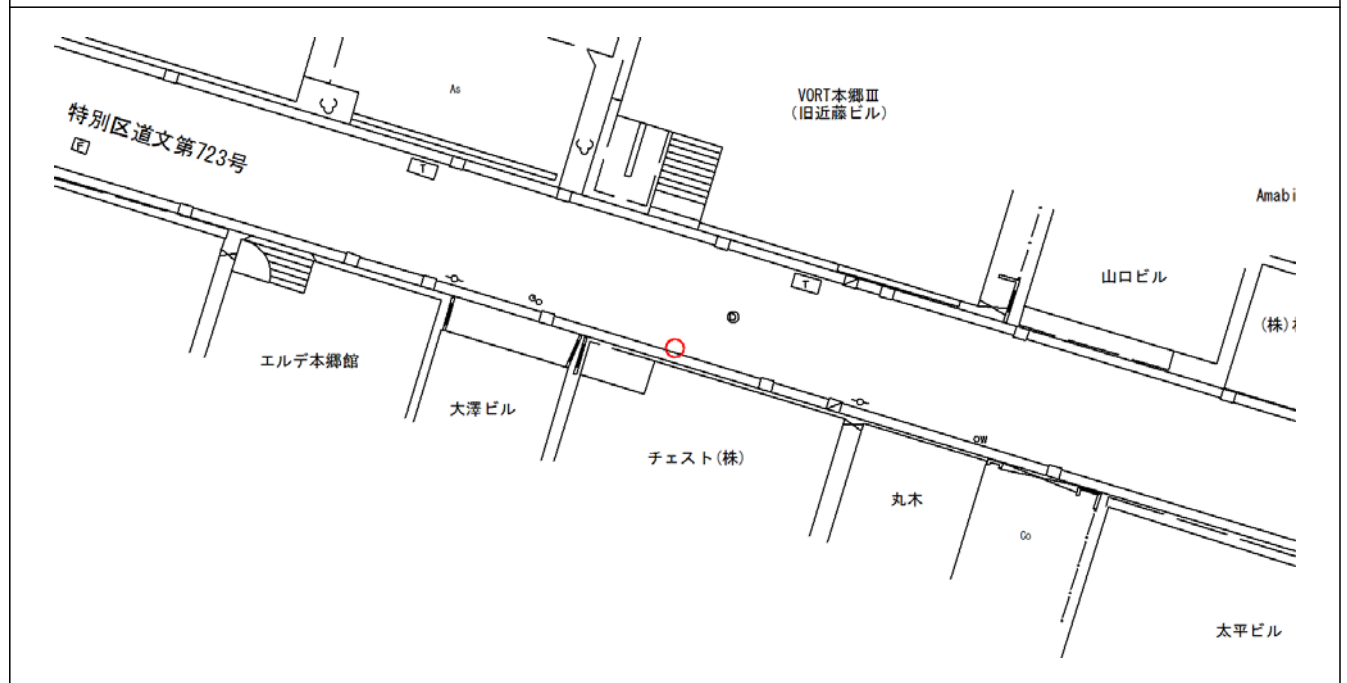
写 真



地籍図根多角点の記

点番号	MM2106-1	選点年月日	平成28年8月8日
点の種類			
所在地	東京都文京区本郷三丁目6番10号先		
座標値	X	Y	標高
	-32752.767	-6400.552	22.902
標識の種類	金属標	埋設方法	地上

略 図



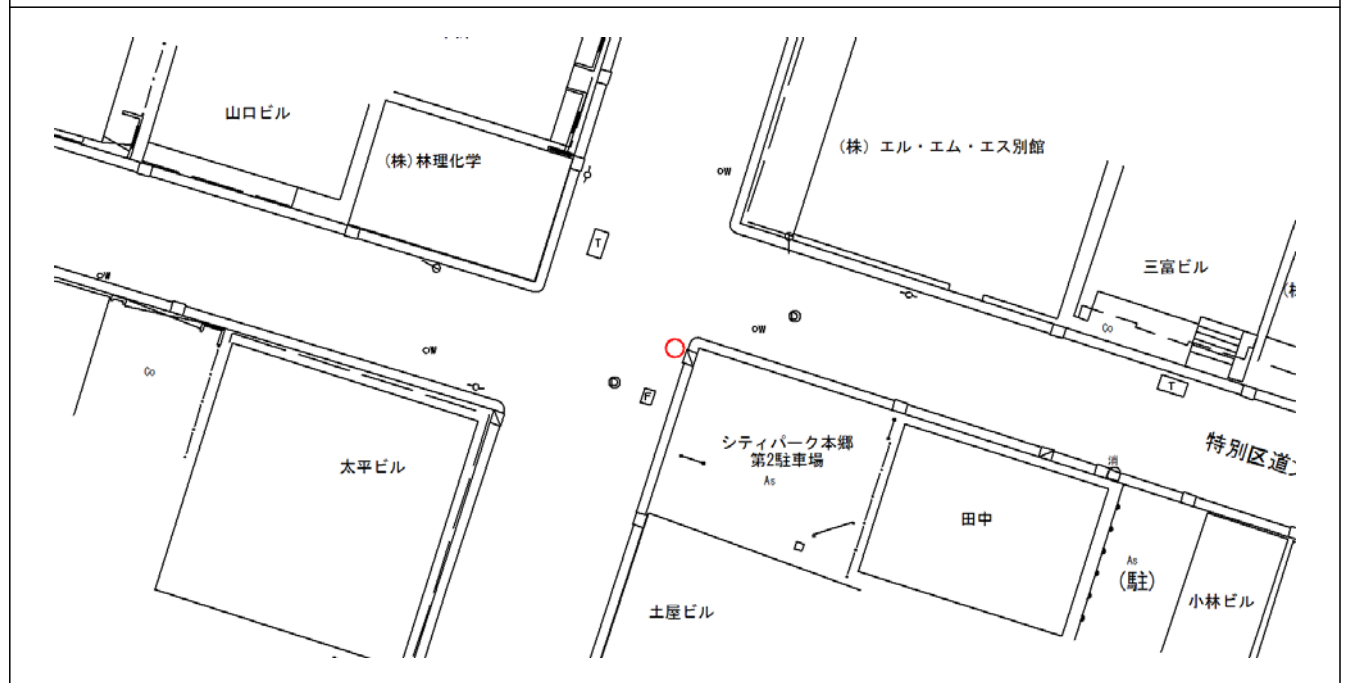
写 真



地籍図根多角点の記

点番号	MM2106-2	選点年月日	平成28年8月8日
点の種類			
所在地	東京都文京区本郷三丁目9番先		
座標値	X	Y	標高
	-32760.150	-6361.016	21.896
標識の種類	金属標	埋設方法	地上

略 図



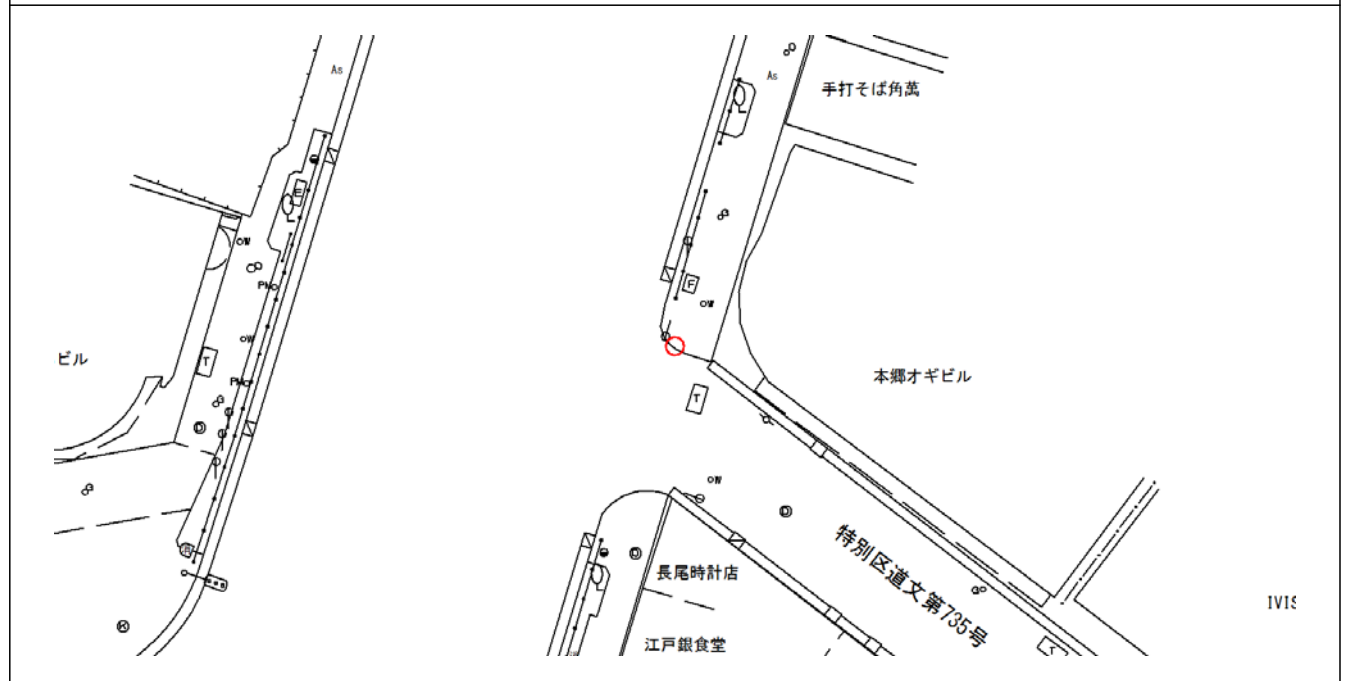
写 真



地籍図根多角点の記

点番号	MM2108-1	選点年月日	平成28年8月8日
点の種類			
所在地	東京都文京区本郷三丁目6番6号先		
座標値	X	Y	標高
	-32770.708	-6445.905	22.936
標識の種類	金属標	埋設方法	地上

略 図



写 真



地籍図根多角点の記

点番号	MM2109-1	選点年月日	平成28年8月8日
点の種類			
所在地	東京都文京区本郷三丁目5番9号先		
座標値	X	Y	標高
	-32802.494	-6412.935	22.549
標識の種類	金属標	埋設方法	地上

略 図



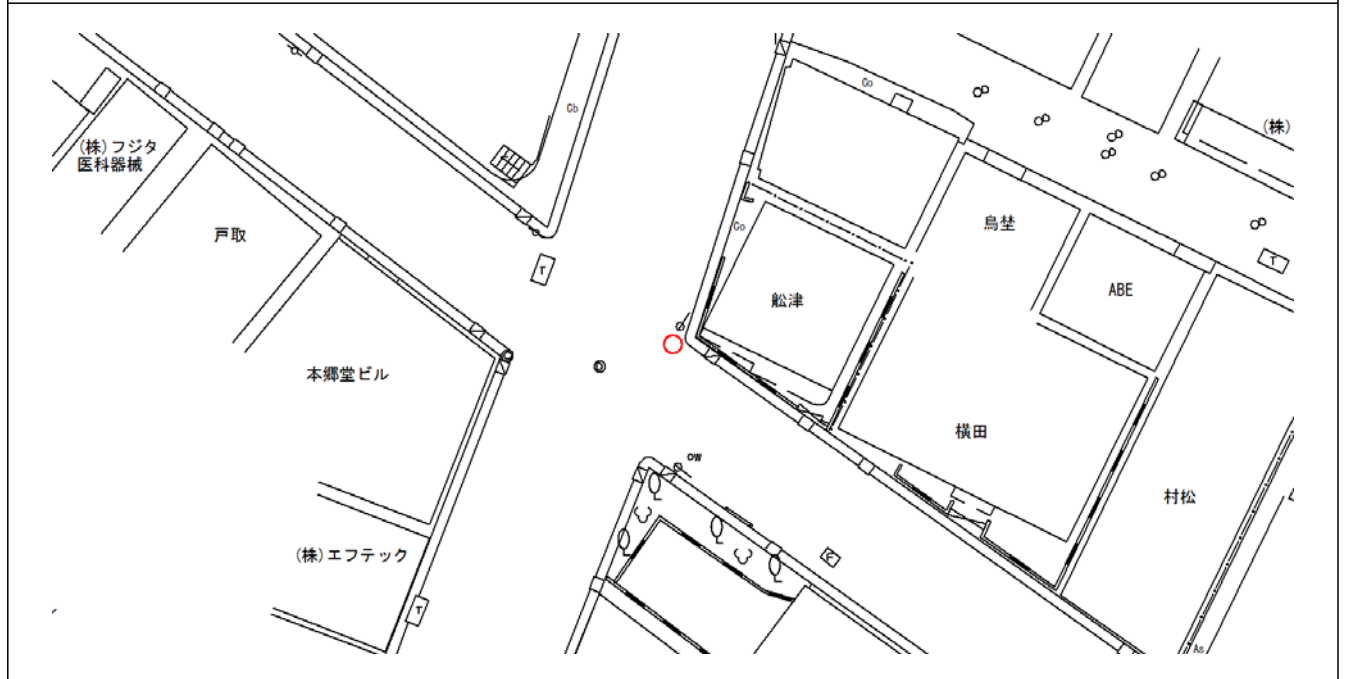
写 真



地籍図根多角点の記

点番号	MM2109-2	選点年月日	平成28年8月8日
点の種類			
所在地	東京都文京区本郷三丁目7番4号先		
座標値	X	Y	標高
	-32821.304	-6380.432	22.144
標識の種類	金属標	埋設方法	地上

略 図



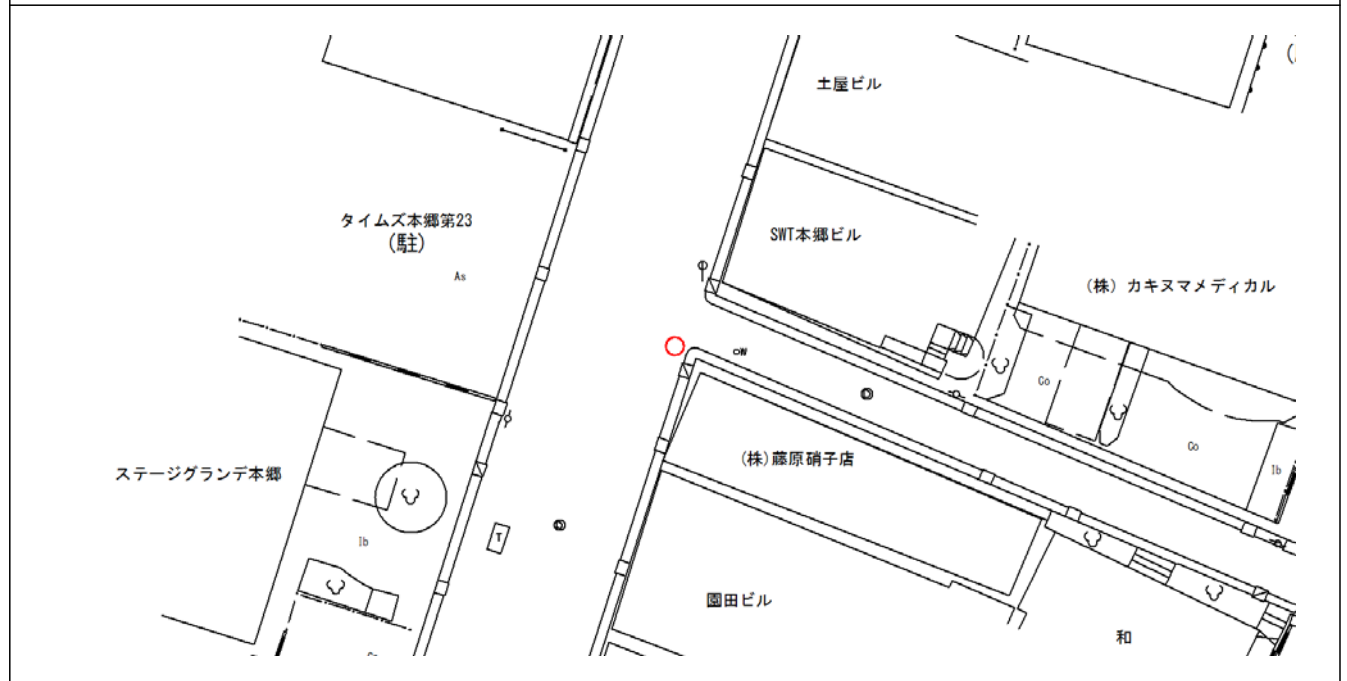
写 真



地籍図根多角点点の記

点番号	MM2110-1	選点年月日	平成28年8月8日
点の種類			
所在地	東京都文京区本郷三丁目8番5号先		
座標値	X	Y	標高
	-32783.867	-6368.584	22.034
標識の種類	金属標	埋設方法	地上

略 図



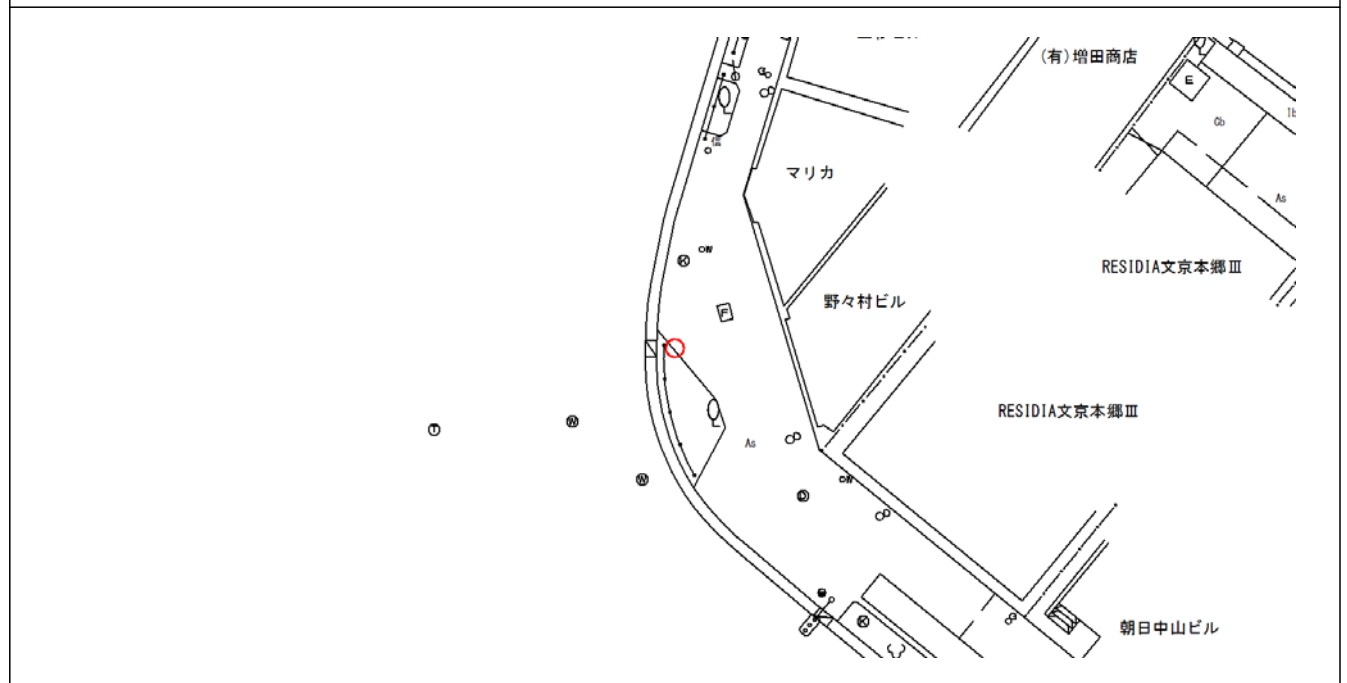
写 真



地籍図根多角点の記

点番号	MM2111-1	選点年月日	平成28年8月8日
点の種類			
所在地	東京都文京区本郷三丁目5番5号先		
座標値	X	Y	標高
	-32803.352	-6455.023	23.073
標識の種類	金属板	埋設方法	地上

略 図



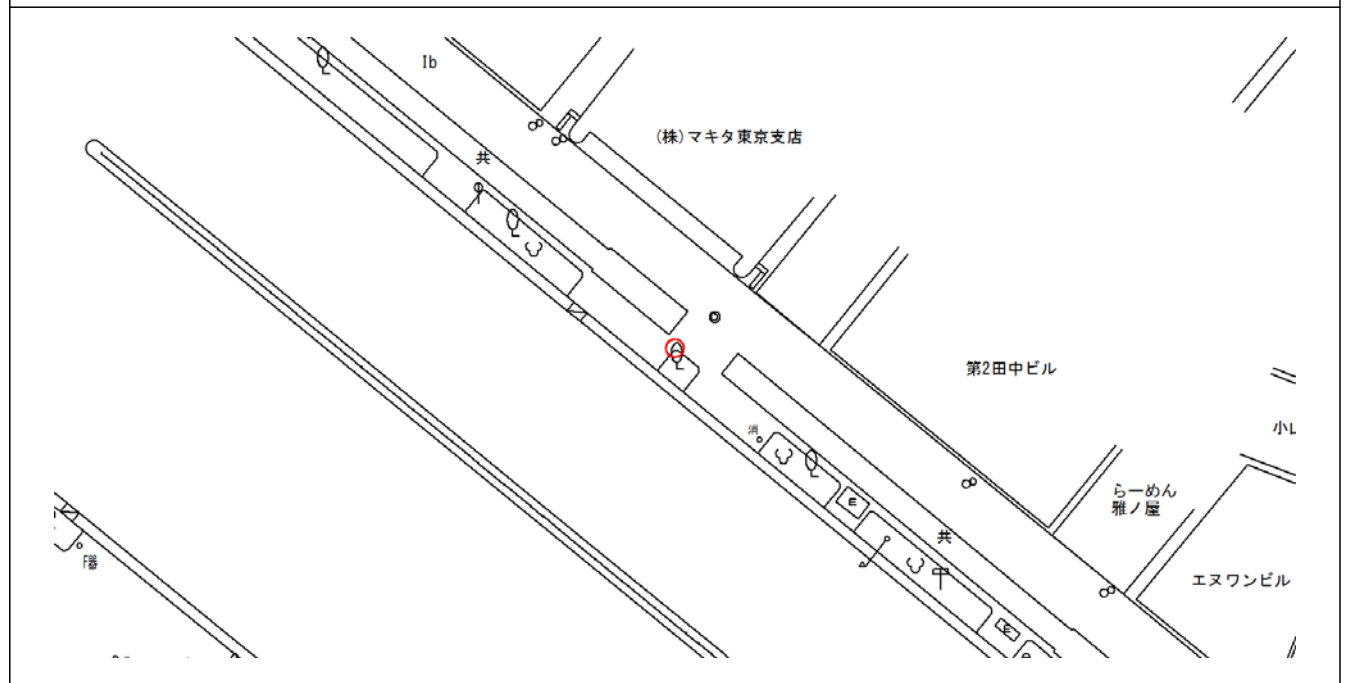
写 真



地籍図根多角点の記

点番号	MM2113-1	選点年月日	平成28年8月8日
点の種類			
所在地	東京都文京区本郷三丁目5番2号先		
座標値	X	Y	標高
	-32832.312	-6425.447	22.685
標識の種類	金属板	埋設方法	地上

略 図



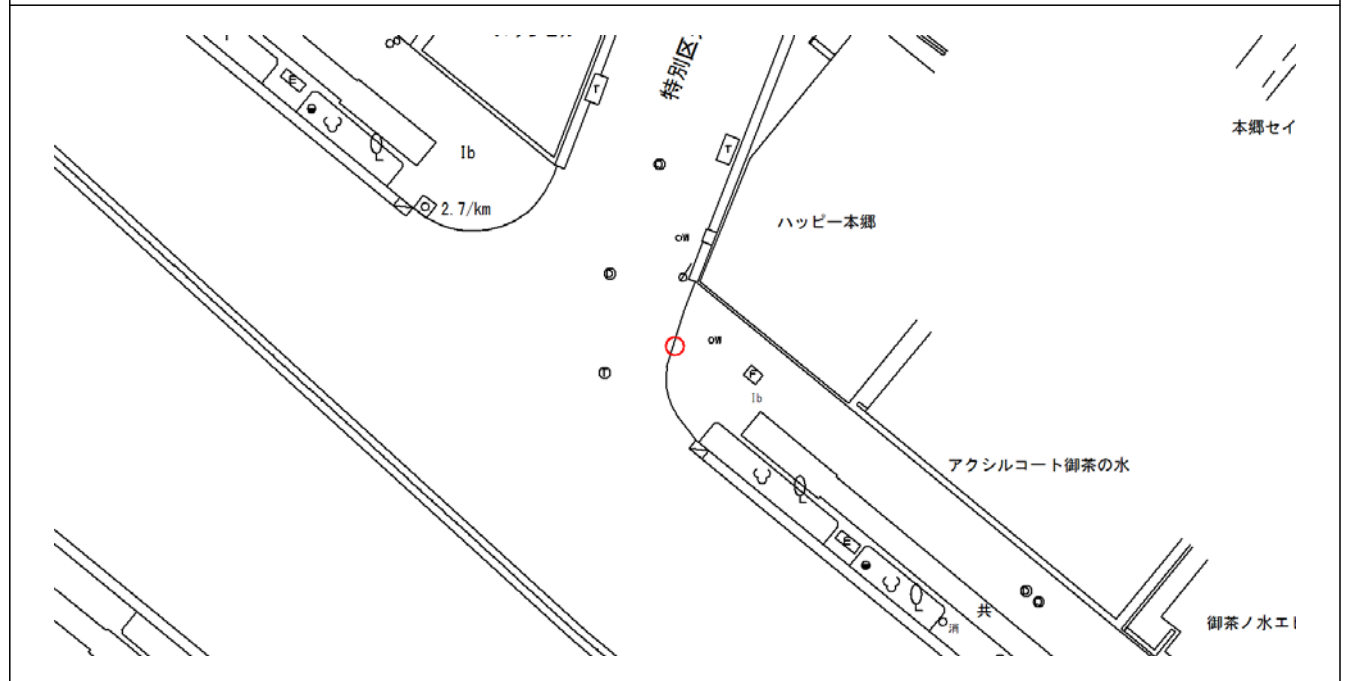
写 真



地籍図根多角点の記

点番号	MM2113-2	選点年月日	平成28年8月8日
点の種類			
所在地	東京都文京区本郷三丁目4番8号先		
座標値	X	Y	標高
	-32856.988	-6393.221	22.164
標識の種類	金属板	埋設方法	地上

略 図



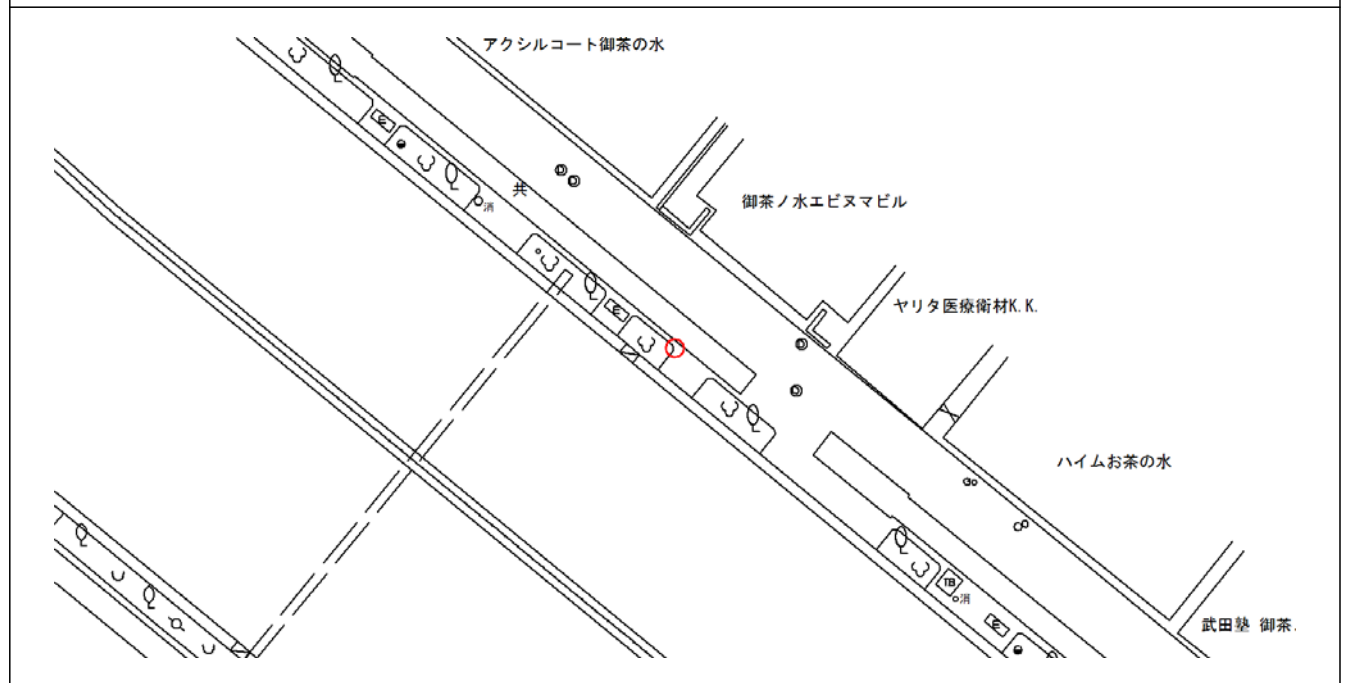
写 真



地籍図根多角点の記

点番号	MM2113-3	選点年月日	平成28年8月8日
点の種類			
所在地	東京都文京区本郷三丁目4番6号先		
座標値	X	Y	標高
	-32876.065	-6372.248	22.009
標識の種類	金属板	埋設方法	地上

略 図



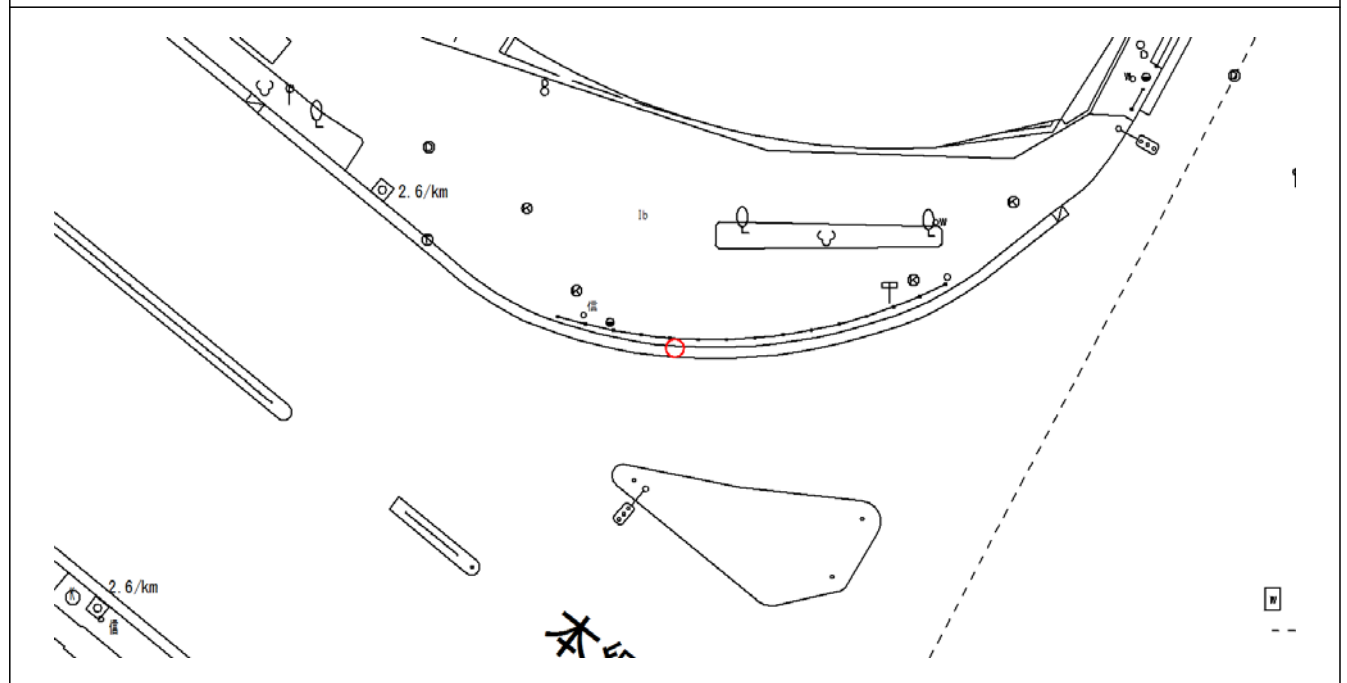
写 真



地籍図根多角点の記

点番号	MM2113-4	選点年月日	平成28年8月8日
点の種類			
所在地	東京都文京区本郷三丁目4番1号先		
座標値	X	Y	標高
	-32915.542	-6321.108	21.234
標識の種類	金属板	埋設方法	地上

略 図



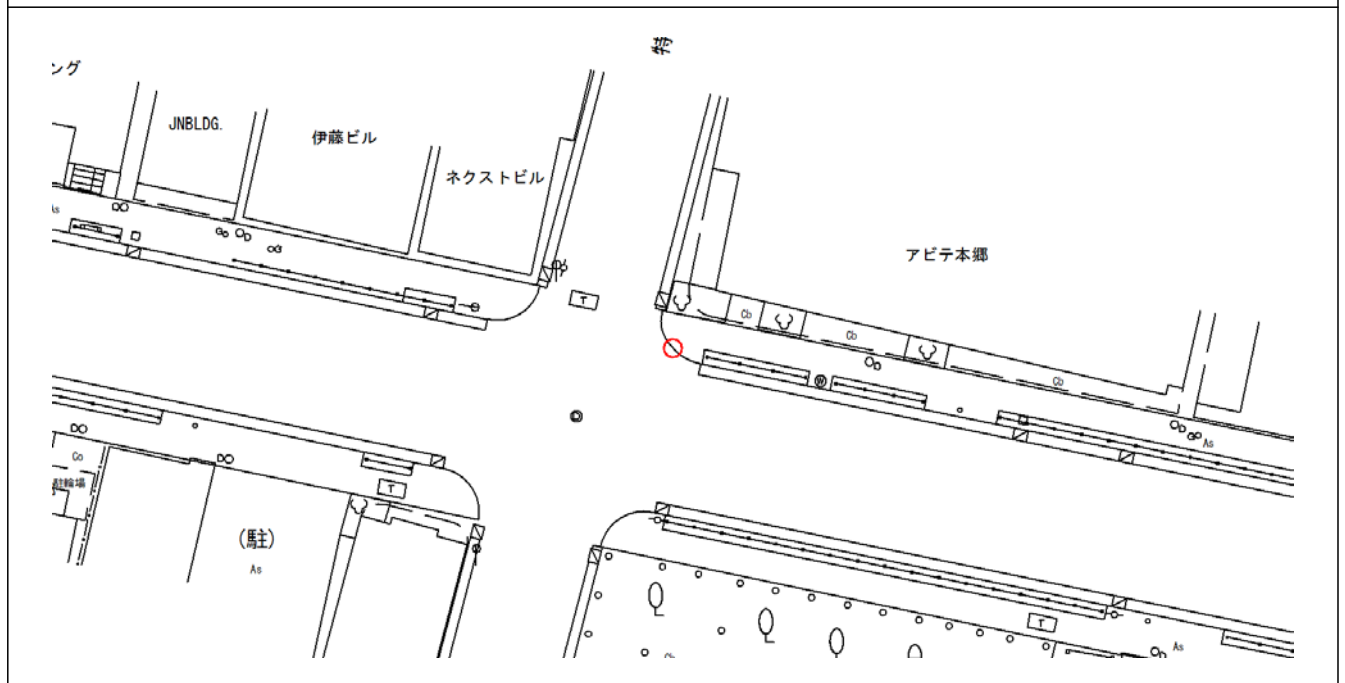
写 真



地籍図根多角点の記

点番号	MM2114-1	選点年月日	平成28年8月8日
点の種類			
所在地	東京都文京区本郷三丁目23番3号先		
座標値	X	Y	標高
	-32664.252	-6273.729	18.473
標識の種類	金属標	埋設方法	地上

略 図



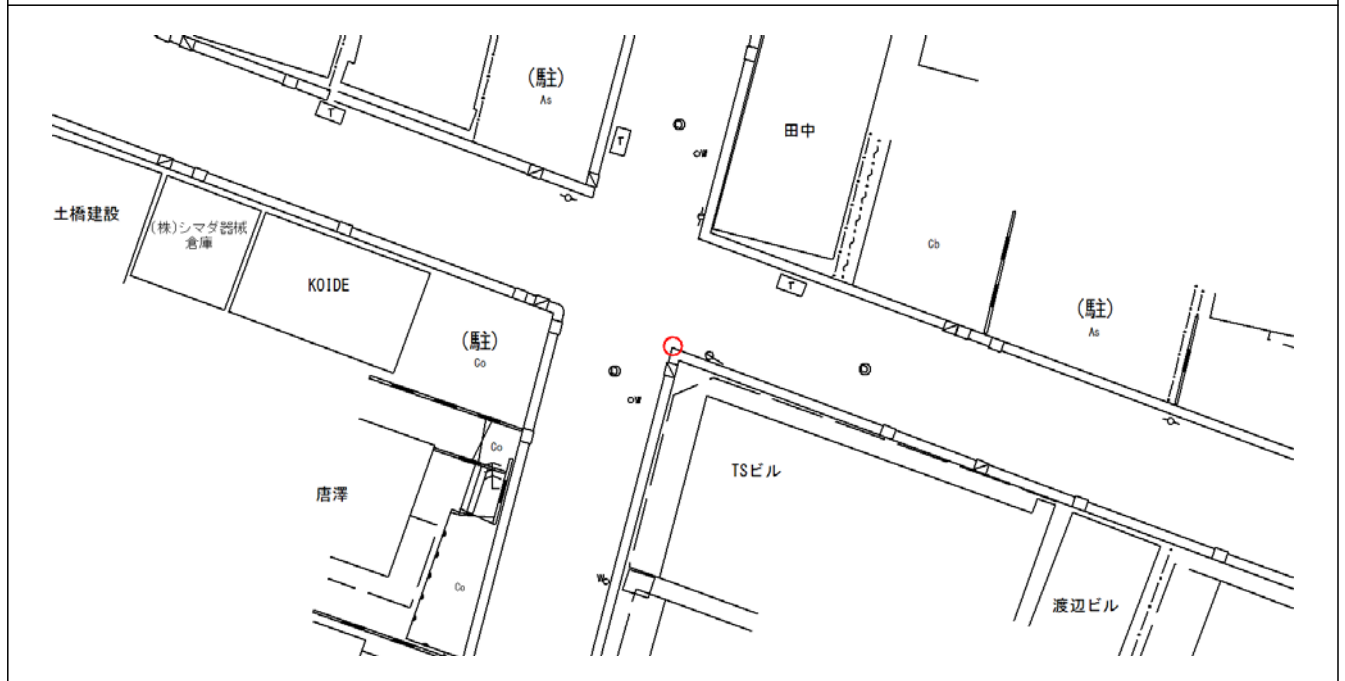
写 真



地籍図根多角点点の記

点番号	MM2115-1	選点年月日	平成28年8月8日
点の種類			
所在地	東京都文京区本郷三丁目12番5号先		
座標値	X	Y	標高
	-32728.011	-6291.497	19.073
標識の種類	金属標	埋設方法	地上

略 図



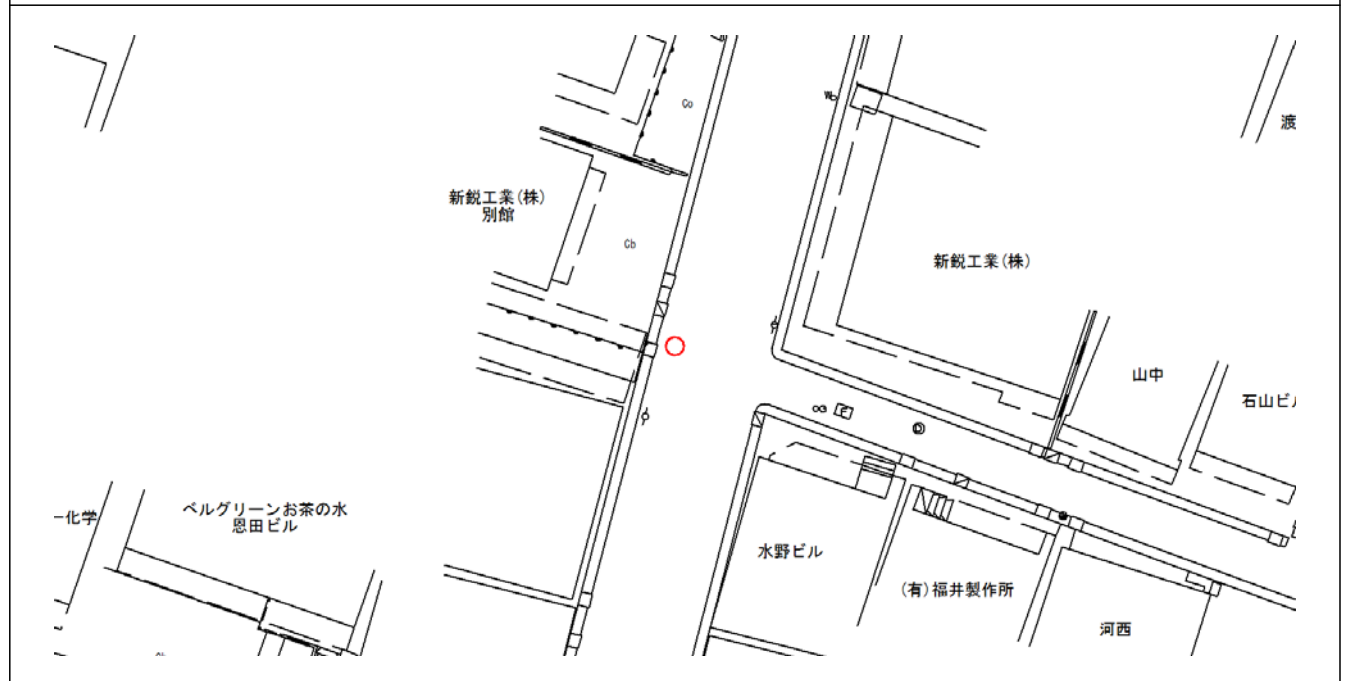
写 真



地籍図根多角点の記

点番号	MM2115-2	選点年月日	平成28年8月8日
点の種類			
所在地	東京都文京区本郷三丁目13番11号先		
座標値	X	Y	標高
	-32749.819	-6301.668	19.721
標識の種類	金属標	埋設方法	地上

略 図



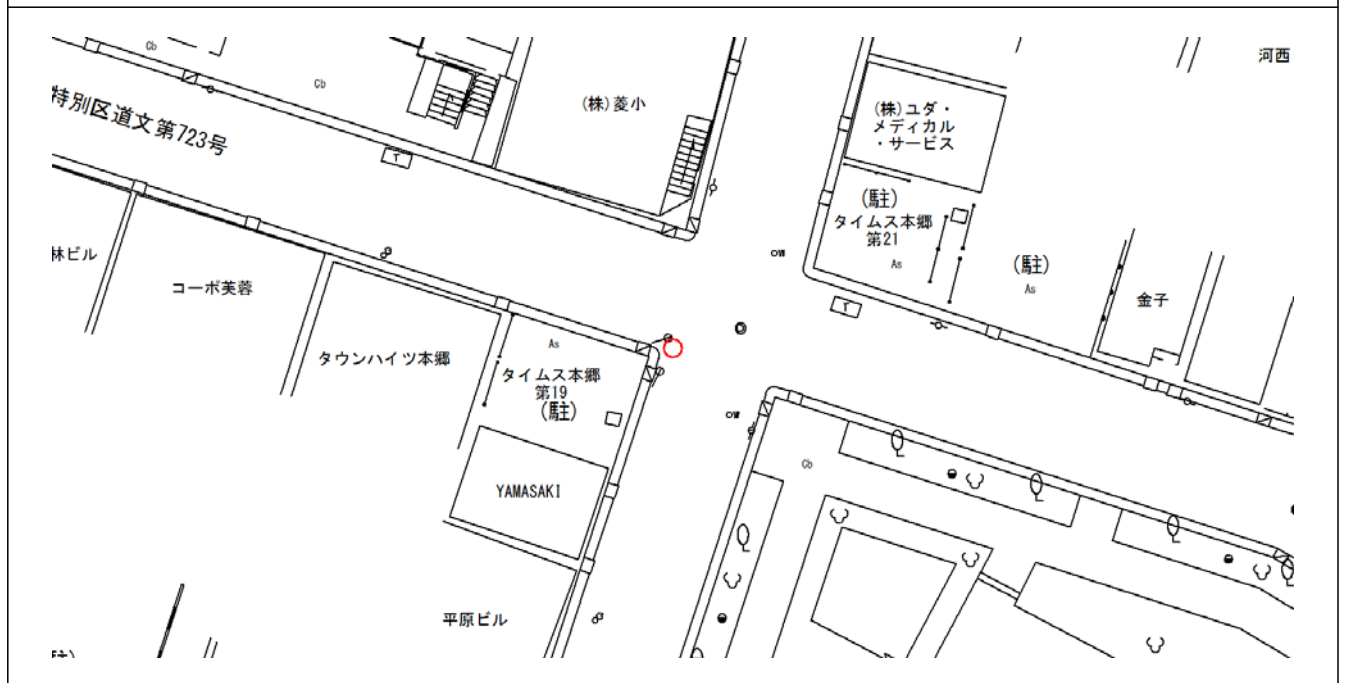
写 真



地籍図根多角点の記

点番号	MM2115-3	選点年月日	平成28年8月8日
点の種類			
所在地	東京都文京区本郷三丁目9番先		
座標値	X	Y	標高
	-32775.784	-6308.924	20.382
標識の種類	金属標	埋設方法	地上

略 図



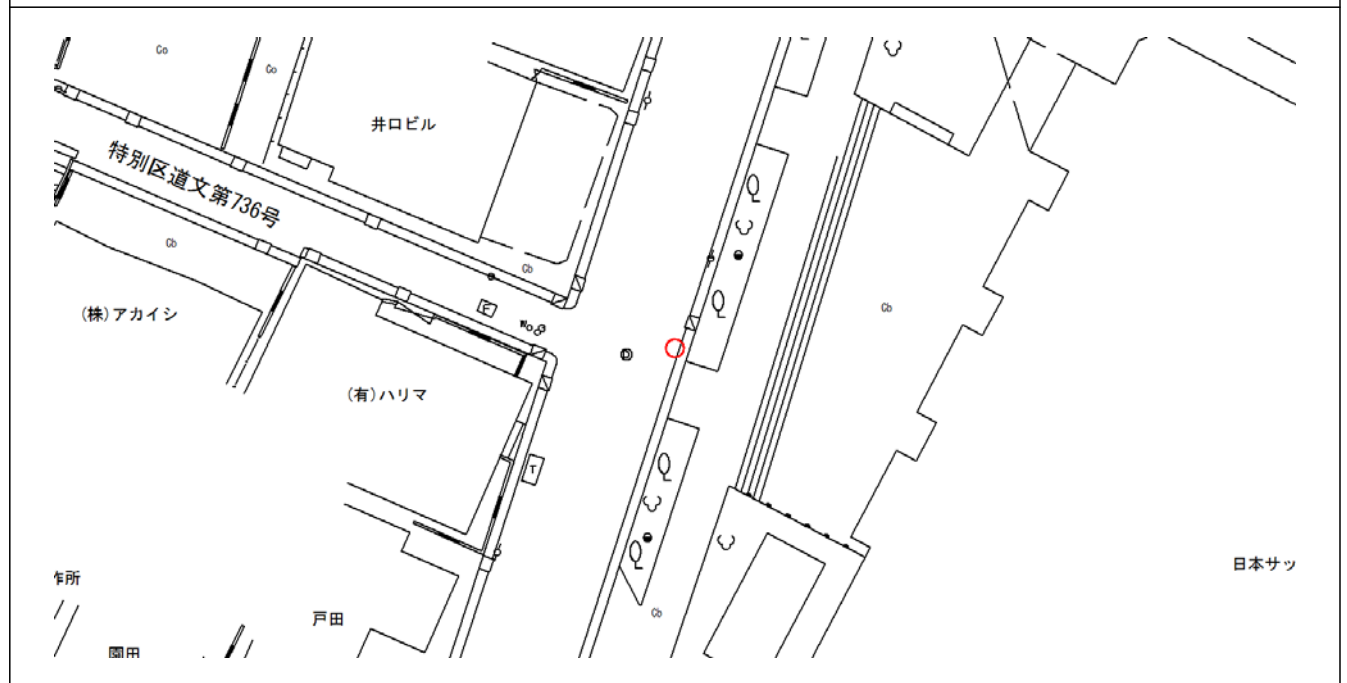
写 真



地籍図根多角点の記

点番号	MM2116-1	選点年月日	平成28年8月8日
点の種類			
所在地	東京都文京区本郷三丁目10番15号先		
座標値	X	Y	標高
	-32804.449	-6313.563	20.895
標識の種類	金属標	埋設方法	地上

略 図



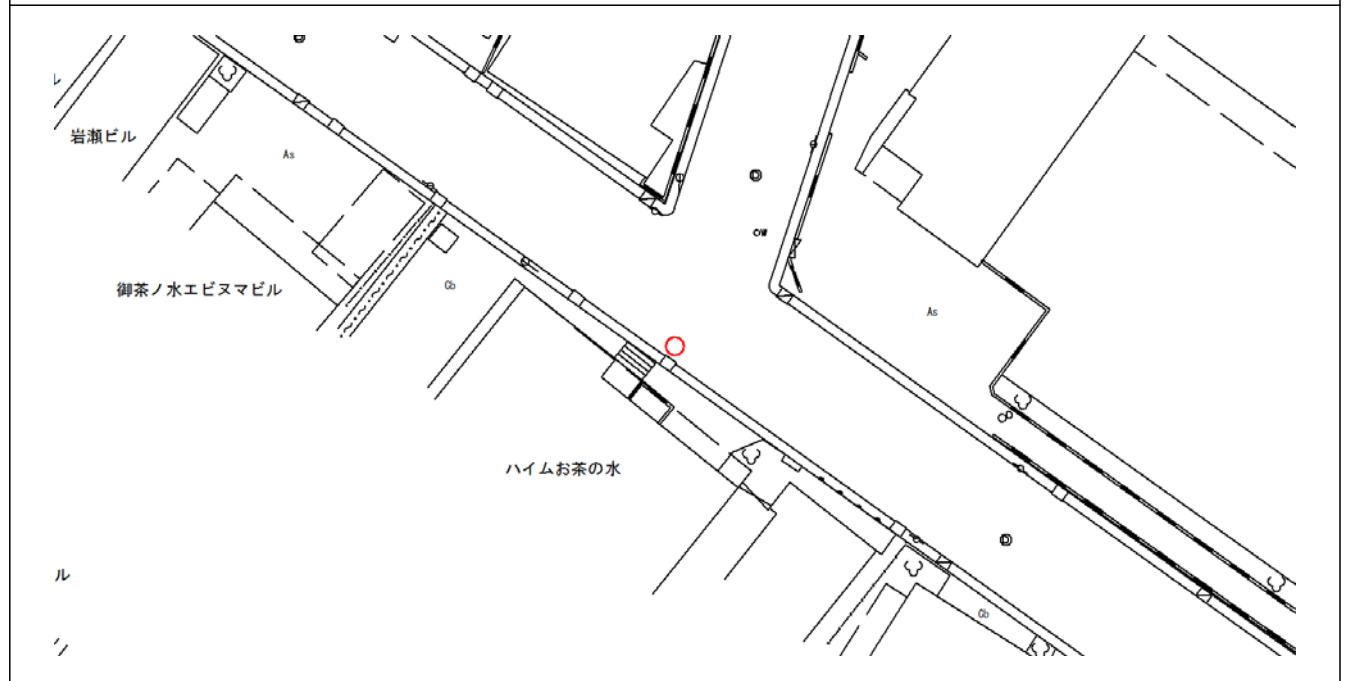
写 真



地籍図根多角点の記

点番号	MM2116-2	選点年月日	平成28年8月8日
点の種類			
所在地	東京都文京区本郷三丁目4番5号先		
座標値	X	Y	標高
	-32859.146	-6334.458	21.118
標識の種類	金属標	埋設方法	地上

略 図



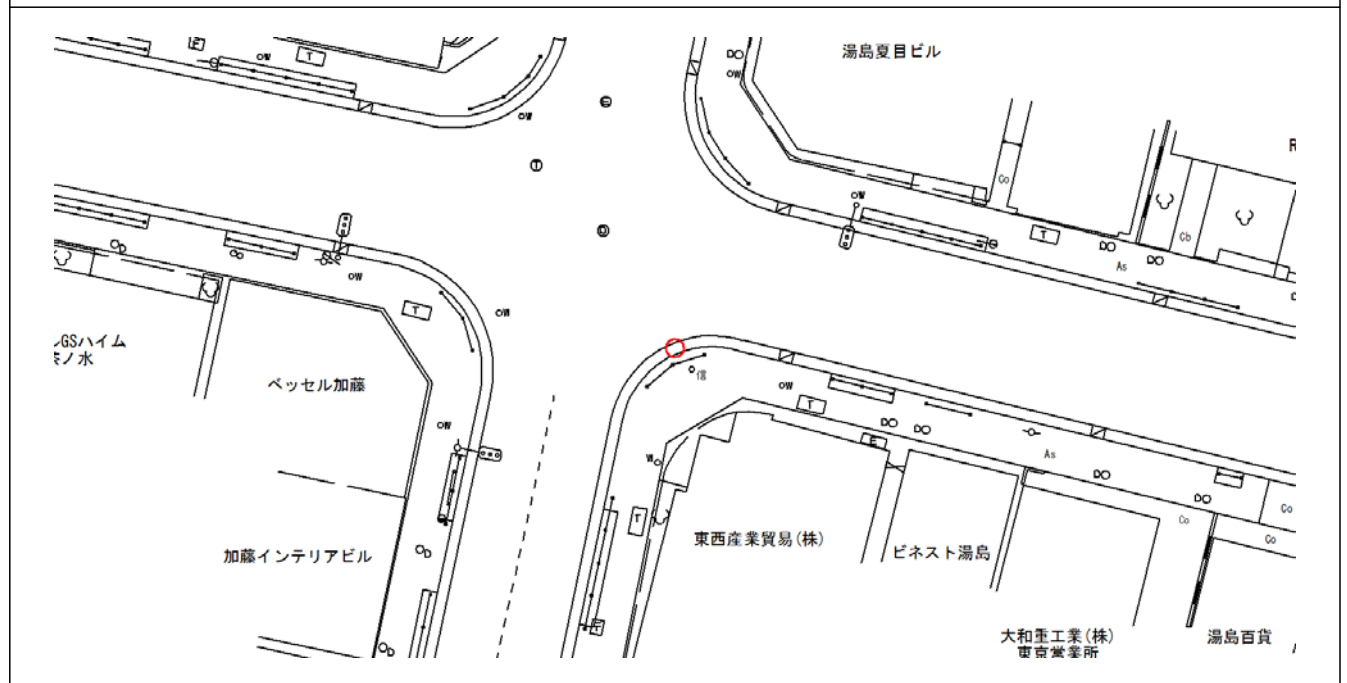
写 真



地籍図根多角点点の記

点番号	MM2118-1	選点年月日	平成28年8月8日
点の種類			
所在地	東京都文京区湯島二丁目17番8号先		
座標値	X	Y	標高
	-32683.912	-6220.368	18.429
標識の種類	金属標	埋設方法	地上

略 図



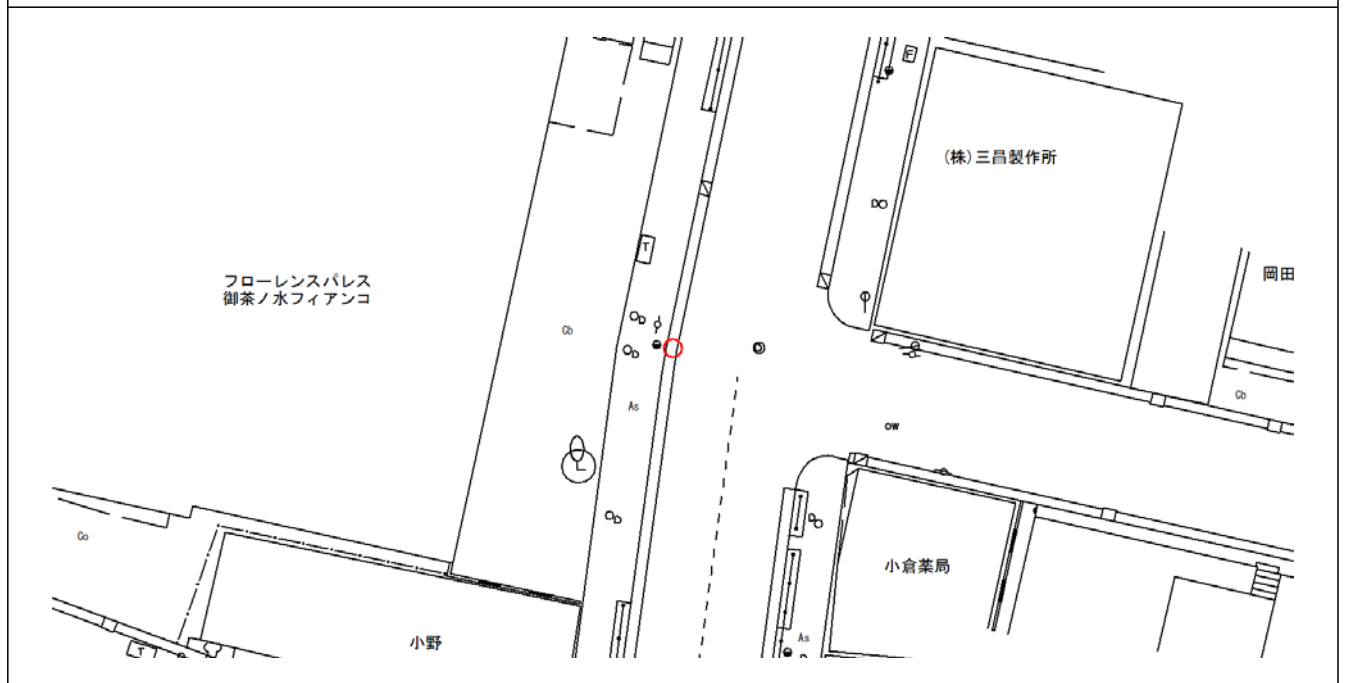
写 真



地籍図根多角点の記

点番号	MM2119-1	選点年月日	平成28年8月8日
点の種類			
所在地	東京都文京区本郷三丁目22番2号先		
座標値	X	Y	標高
	-32721.107	-6236.304	16.401
標識の種類	金属標	埋設方法	地上

略 図



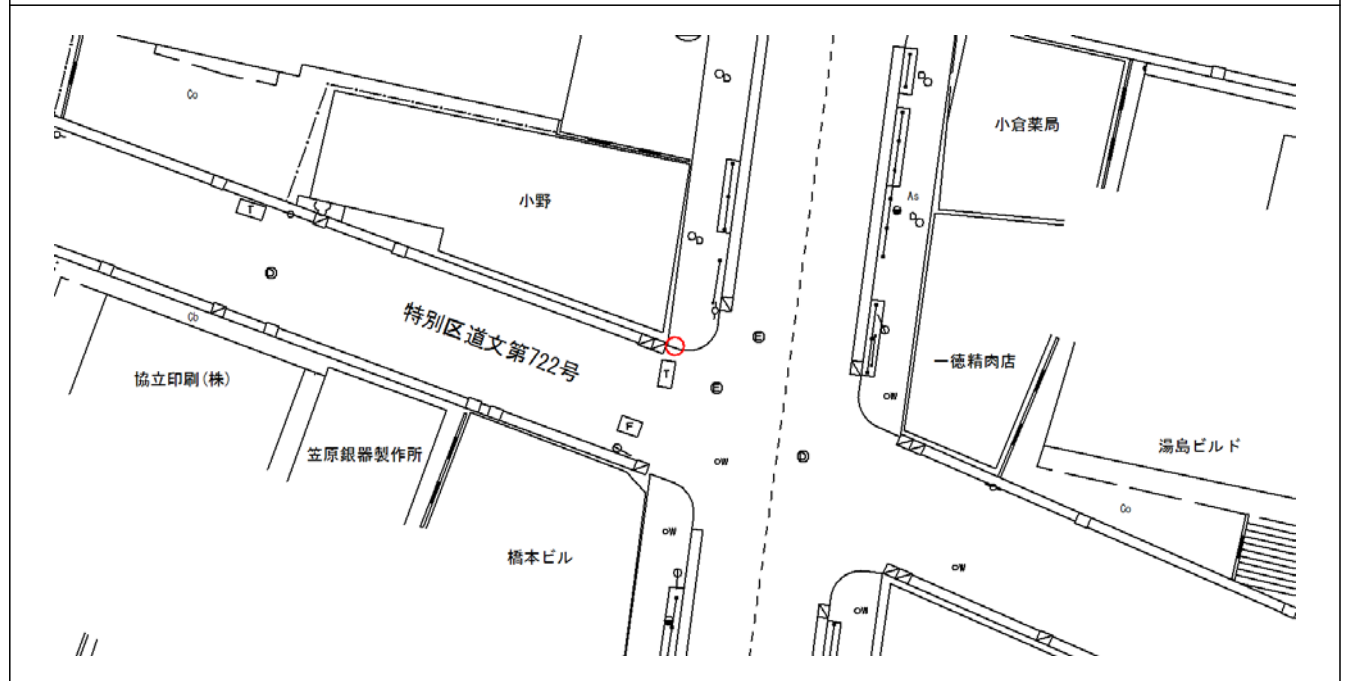
写 真



地籍図根多角点の記

点番号	MM2120-1	選点年月日	平成28年8月8日
点の種類			
所在地	東京都文京区本郷三丁目22番13号先		
座標値	X	Y	標高
	-32740.945	-6241.154	15.731
標識の種類	金属標	埋設方法	地上

略 図



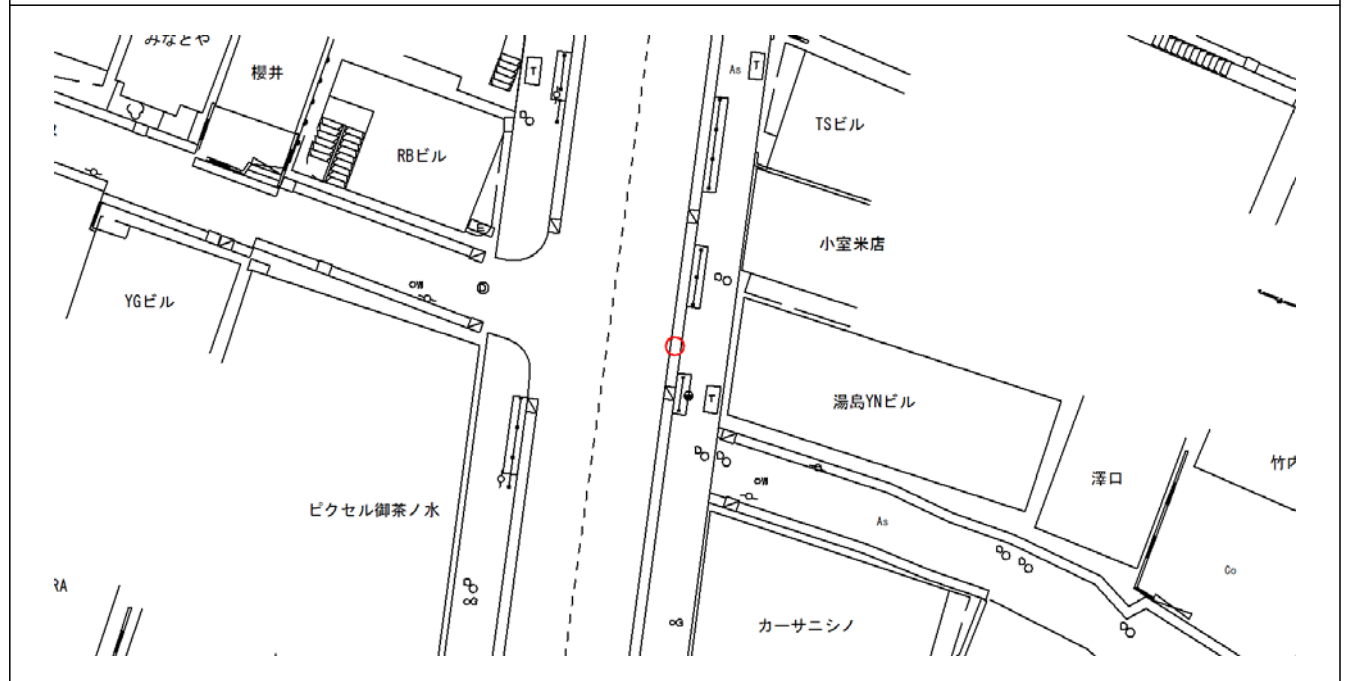
写 真



地籍図根多角点の記

点番号	MM2121-1	選点年月日	平成28年8月8日
点の種類			
所在地	東京都文京区湯島二丁目11番7号先		
座標値	X	Y	標高
	-32772.643	-6237.117	15.387
標識の種類	金属標	埋設方法	地上

略 図



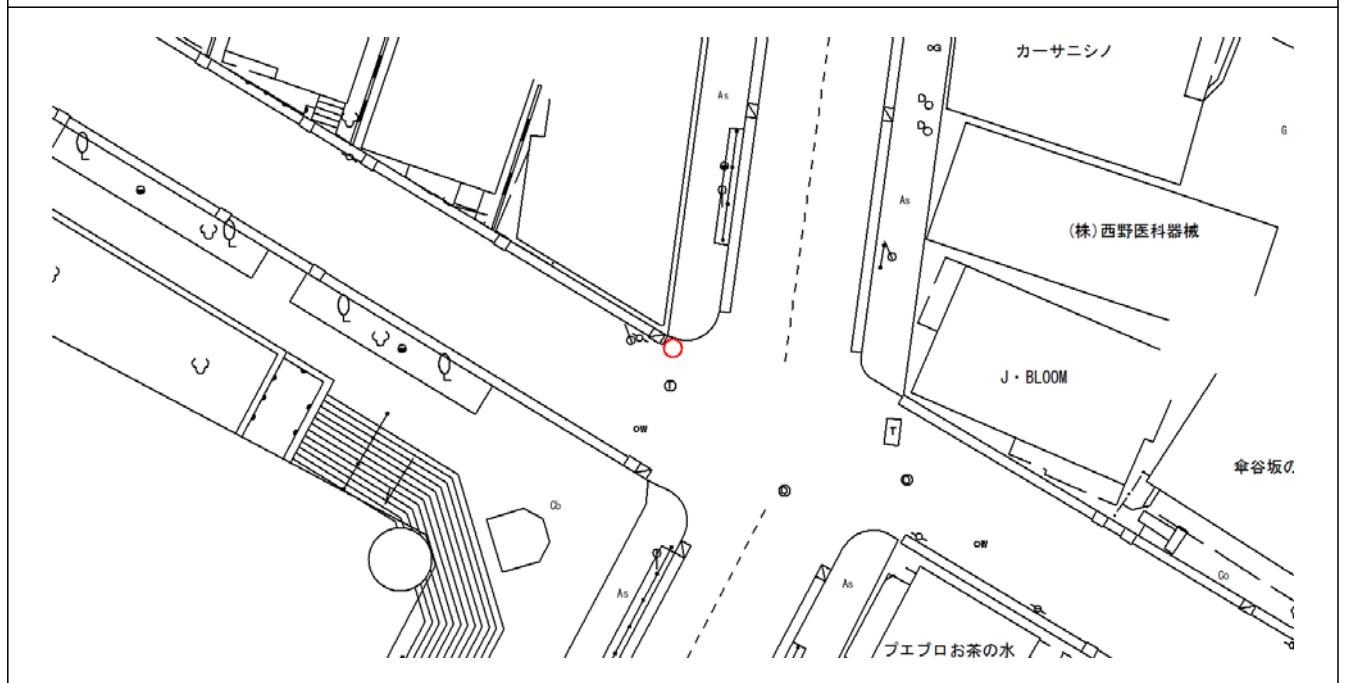
写 真



地籍図根多角点の記

点番号	MM2121-2	選点年月日	平成28年8月8日
点の種類			
所在地	東京都文京区本郷三丁目11番9号先		
座標値	X	Y	標高
	-32798.641	-6248.849	16.411
標識の種類	金属標	埋設方法	地上

略 図



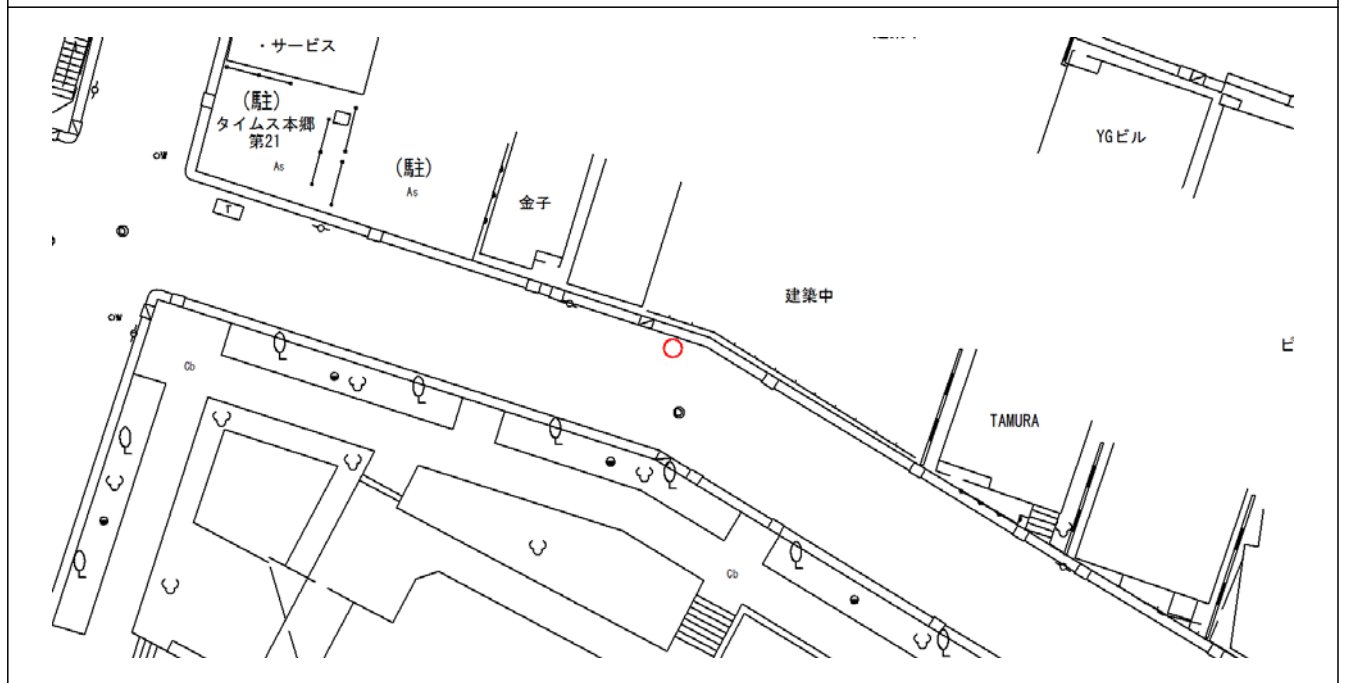
写 真



地籍図根多角点点の記

点番号	MM2122-1	選点年月日	平成28年8月8日
点の種類			
所在地	東京都文京区本郷三丁目11番3号先		
座標値	X	Y	標高
	-32780.177	-6281.054	18.735
標識の種類	金属標	埋設方法	地上

略 図



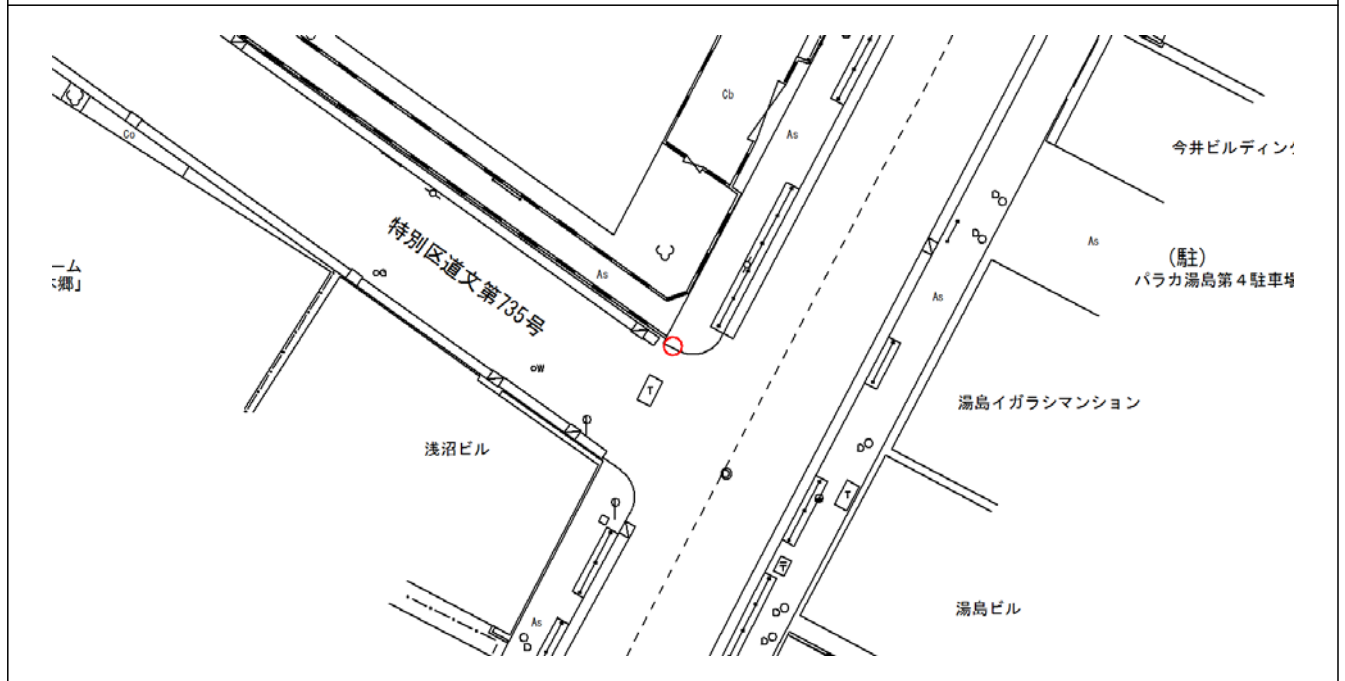
写 真



地籍図根多角点の記

点番号	MM2123-1	選点年月日	平成28年8月8日
点の種類			
所在地	東京都文京区本郷三丁目10番18号先		
座標値	X	Y	標高
	-32884.067	-6290.990	20.535
標識の種類	金属標	埋設方法	地上

略 図



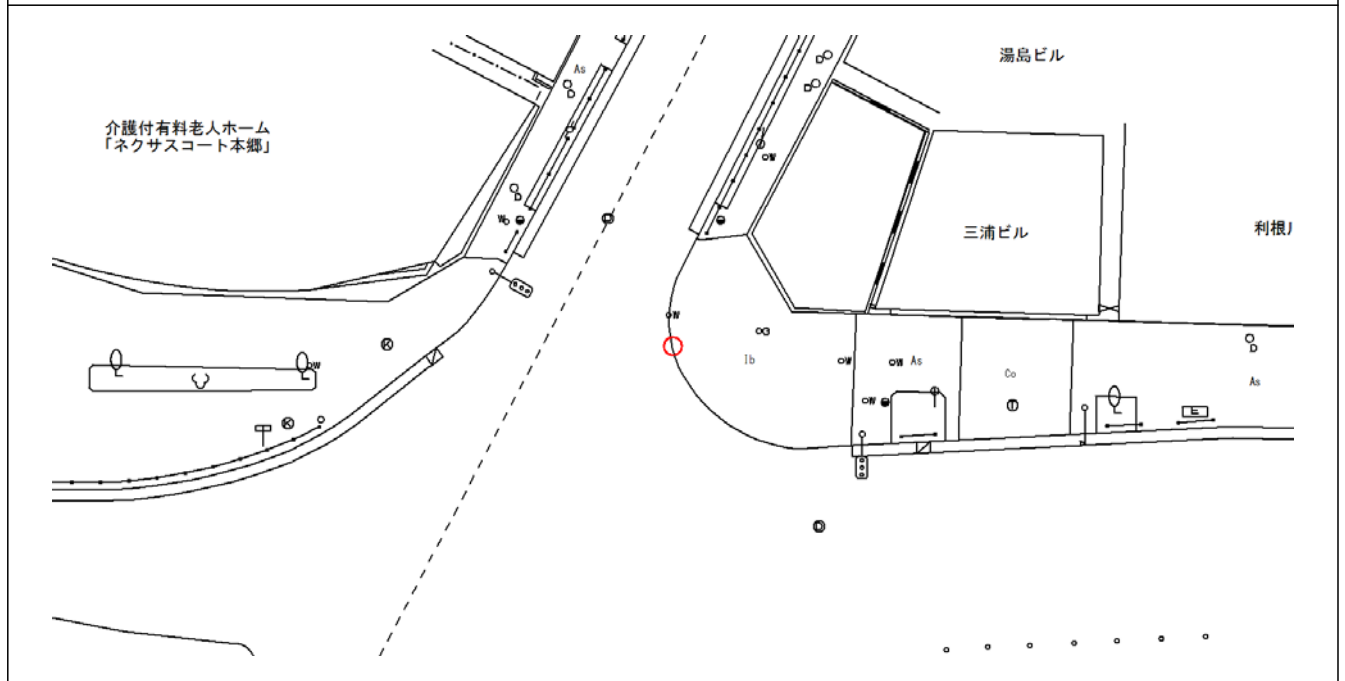
写 真



地籍図根多角点の記

点番号	MM2124-1	選点年月日	平成28年8月8日
点の種類			
所在地	東京都文京区湯島二丁目4番6号先		
座標値	X	Y	標高
	-32909.012	-6292.950	20.536
標識の種類	金属標	埋設方法	地上

略 図



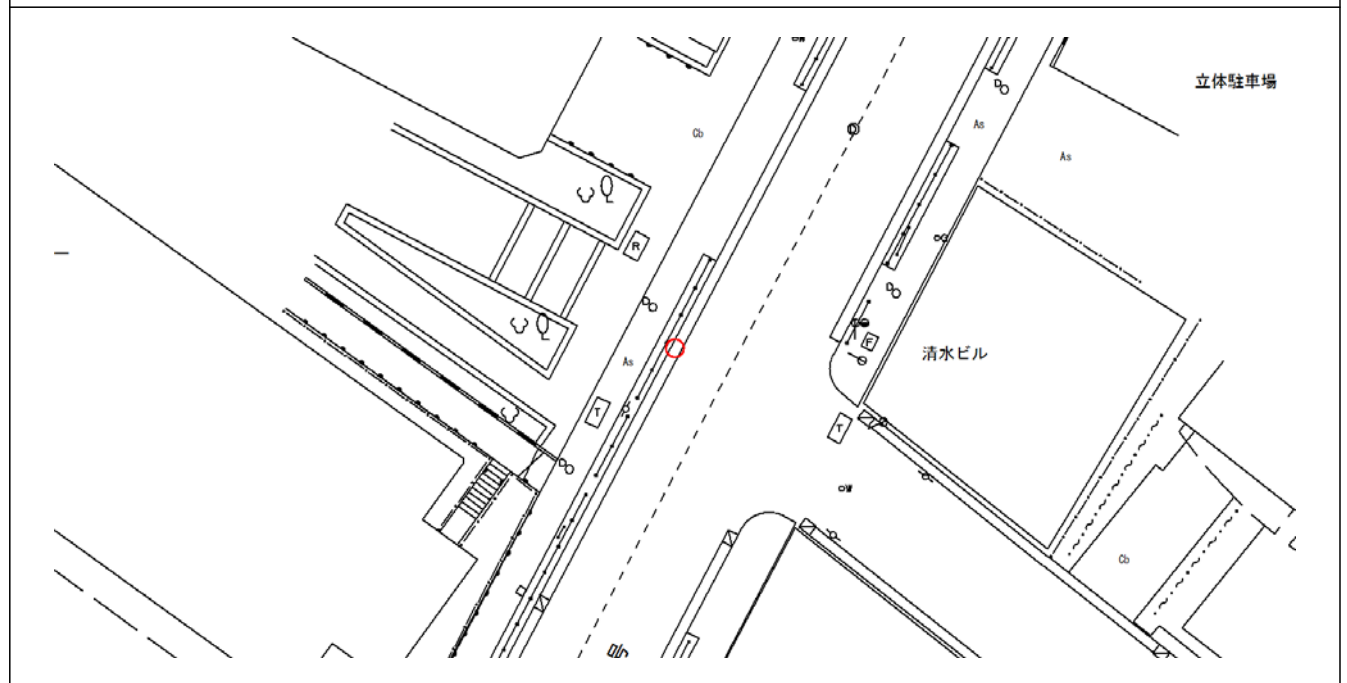
写 真



地籍図根多角点の記

点番号	MM2126-1	選点年月日	平成28年8月8日
点の種類			
所在地	東京都文京区本郷三丁目10番15号先		
座標値	X	Y	標高
	-32847.556	-6269.529	19.125
標識の種類	金属標	埋設方法	地上

略 図



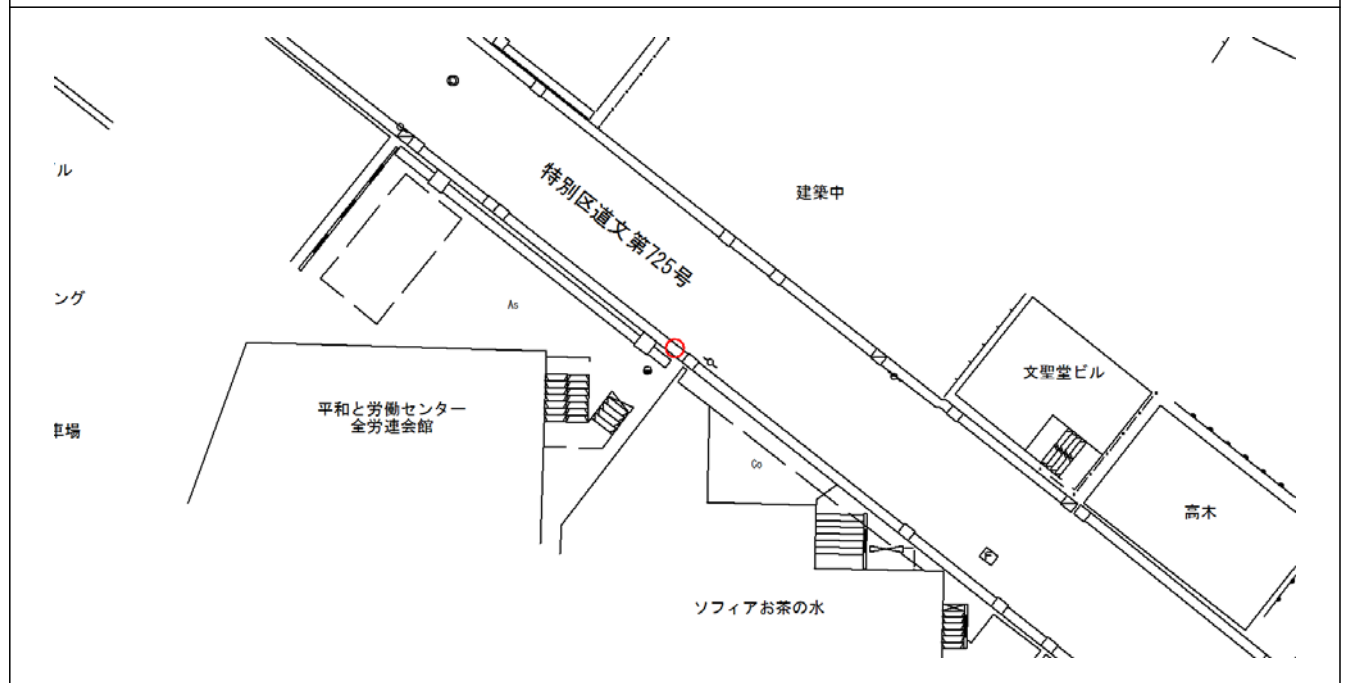
写 真



地籍図根多角点の記

点番号	MM2126-2	選点年月日	平成28年8月8日
点の種類			
所在地	東京都文京区湯島二丁目4番3号先		
座標値	X	Y	標高
	-32877.359	-6235.927	19.467
標識の種類	金属標	埋設方法	地上

略 図



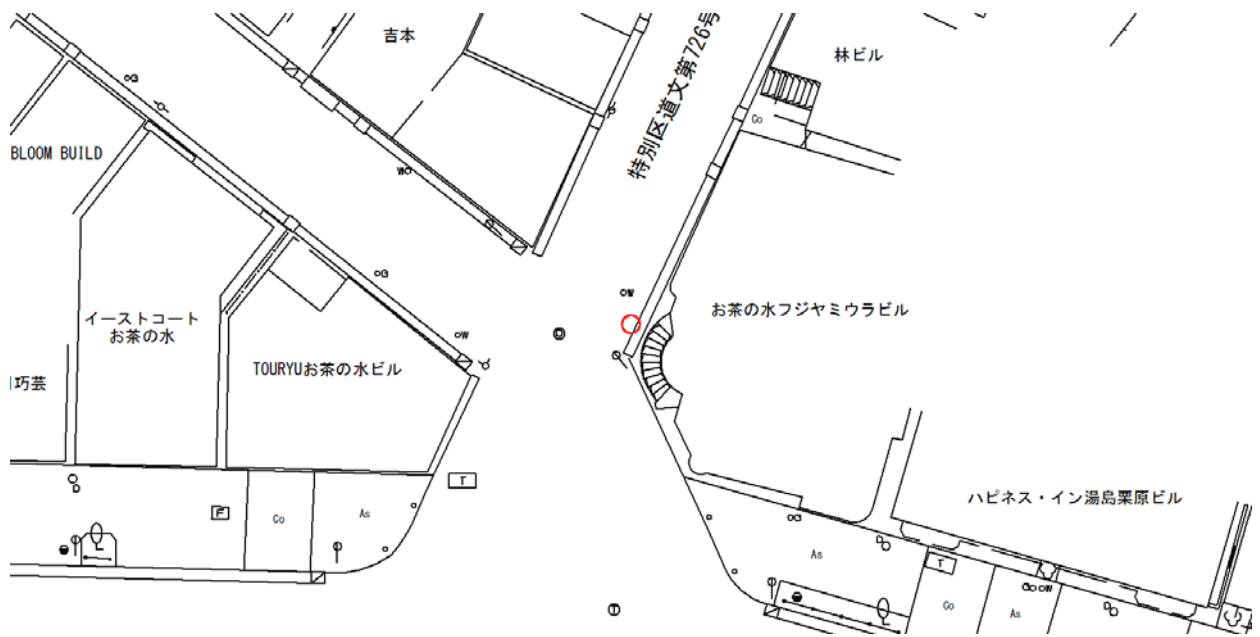
写 真



地籍図根多角点の記

点番号	MM2126-3	選点年月日	平成28年8月8日
点の種類			
所在地	東京都文京区湯島二丁目2番6号先		
座標値	X	Y	標高
	-32903.065	-6193.830	16.568
標識の種類	金属標	埋設方法	地上

略 図



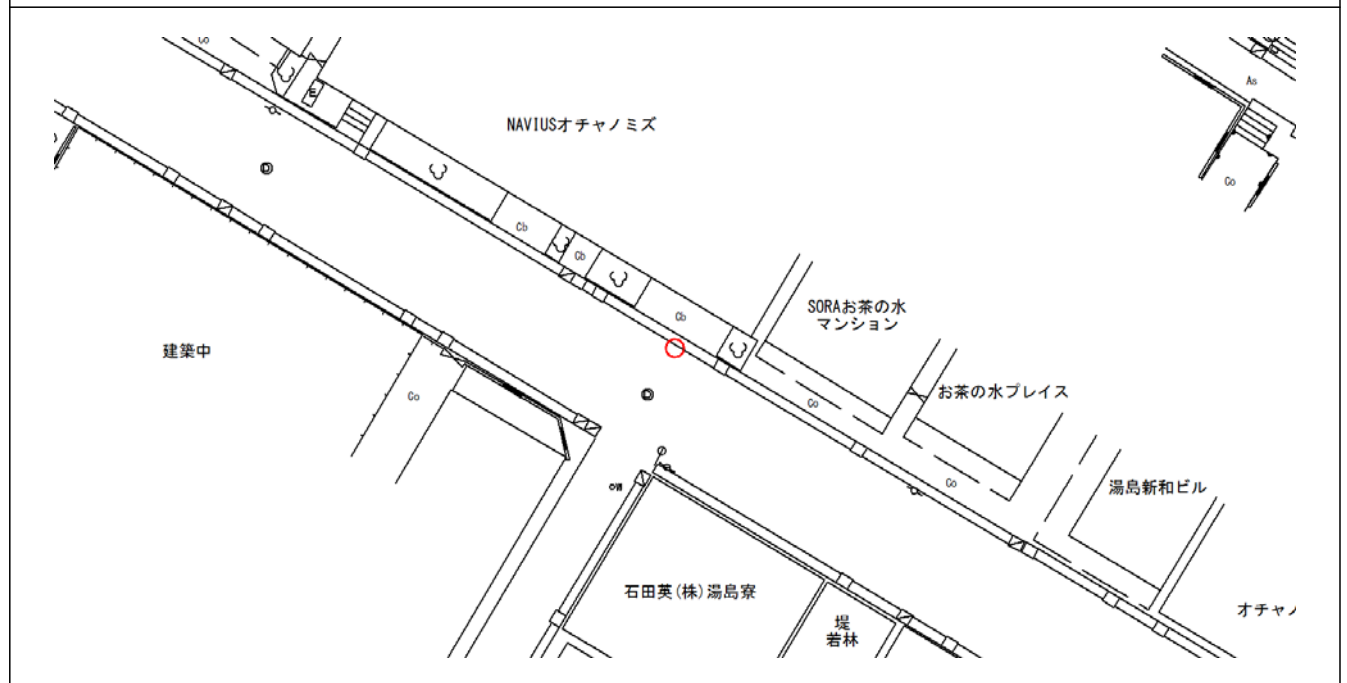
写 真



地籍図根多角点点の記

点番号	MM2127-1	選点年月日	平成28年8月8日
点の種類			
所在地	東京都文京区湯島二丁目6番3号先		
座標値	X	Y	標高
	-32822.800	-6202.752	13.708
標識の種類	金属標	埋設方法	地上

略 図



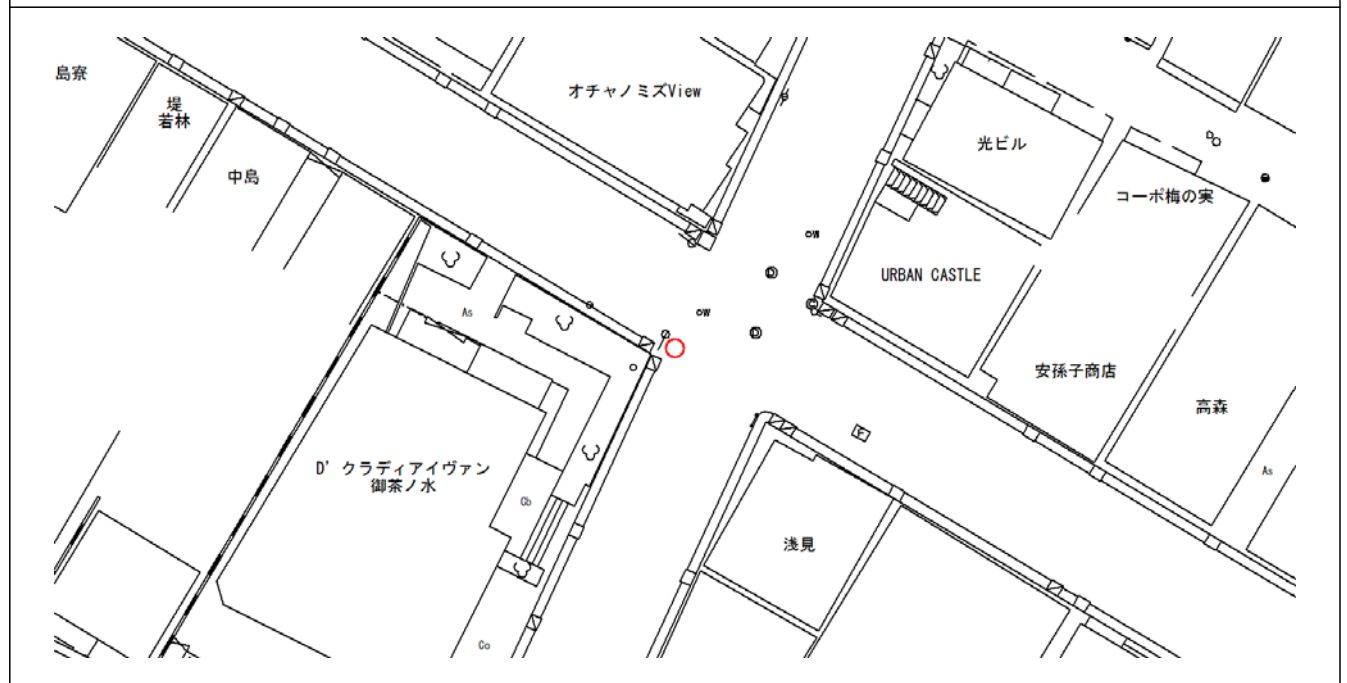
写 真



地籍図根多角点の記

点番号	MM2127-2	選点年月日	平成28年8月8日
点の種類			
所在地	東京都文京区湯島二丁目5番14号先		
座標値	X	Y	標高
	-32846.194	-6172.607	13.180
標識の種類	金属標	埋設方法	地上

略 図



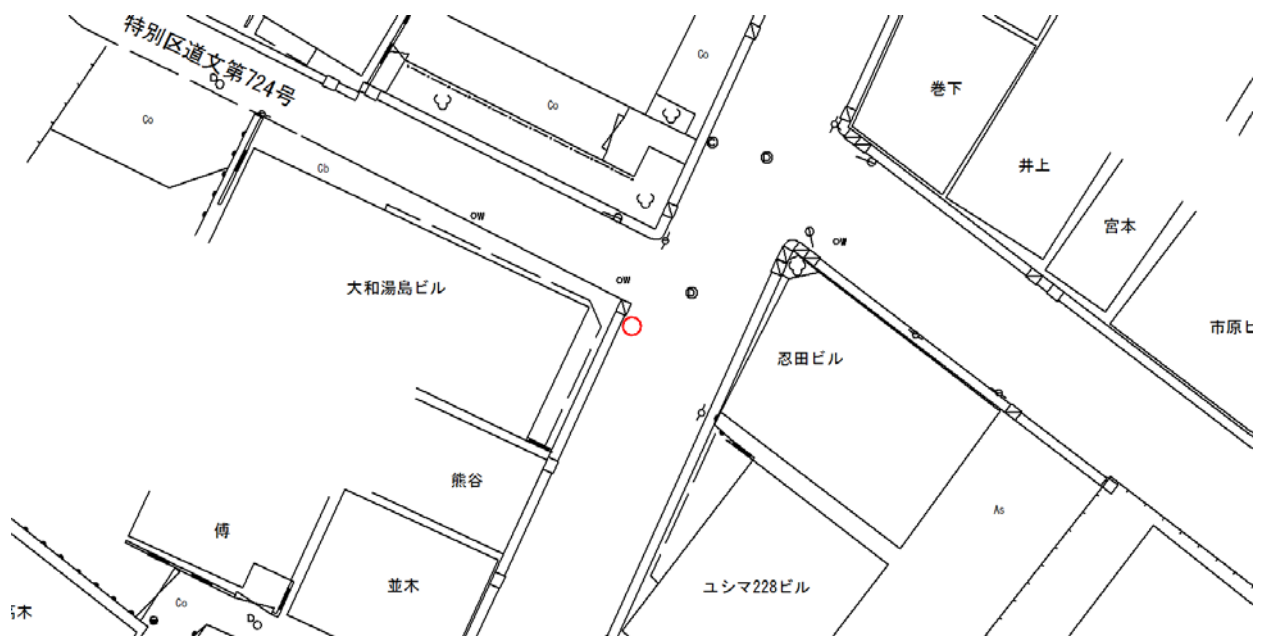
写 真



地籍図根多角点の記

点番号	MM2128-1	選点年月日	平成28年8月8日
点の種類			
所在地	東京都文京区湯島二丁目5番16号先		
座標値	X	Y	標高
	-32871.868	-6184.414	13.553
標識の種類	金属標	埋設方法	地上

略 図



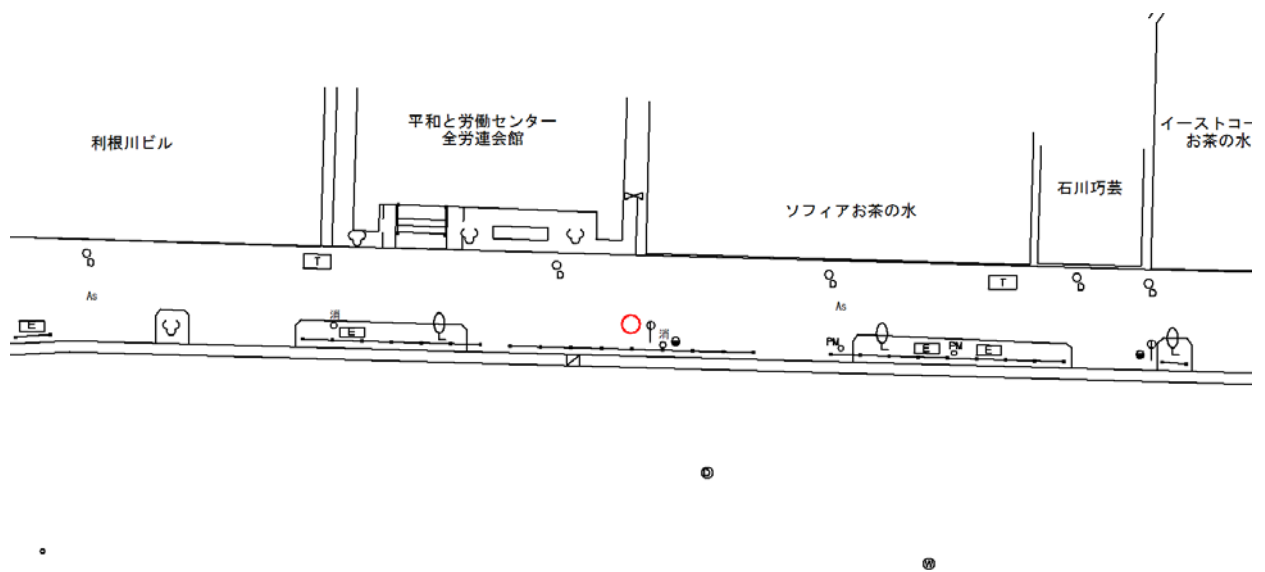
写 真



地籍図根多角点点の記

点番号	MM2129-1	選点年月日	平成28年8月8日
点の種類			
所在地	東京都文京区湯島二丁目4番3号先		
座標値	X	Y	標高
	-32911.876	-6242.378	18.882
標識の種類	金属標	埋設方法	地上

略 図



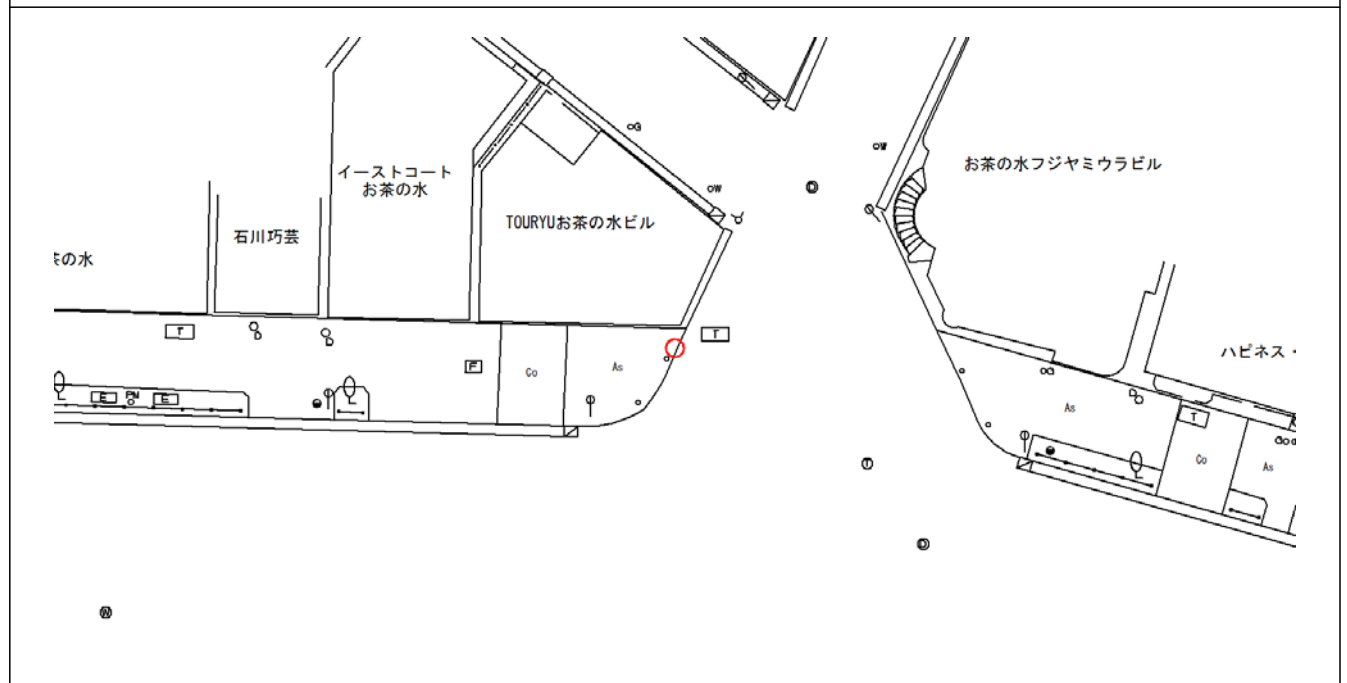
写 真



地籍図根多角点点の記

点番号	MM2129-2	選点年月日	平成28年8月8日
点の種類			
所在地	東京都文京区湯島二丁目4番1号先		
座標値	X	Y	標高
	-32910.752	-6203.257	17.109
標識の種類	金属標	埋設方法	地上

略 図



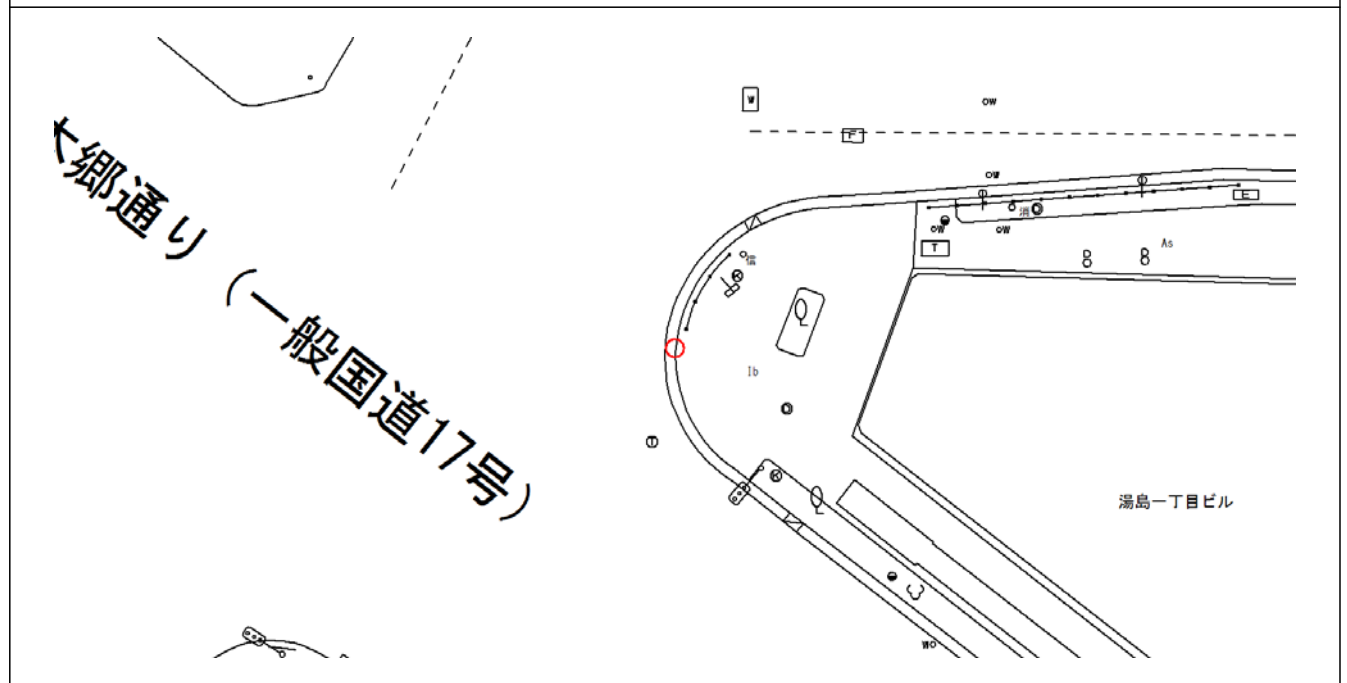
写 真



地籍図根多角点の記

点番号	MM2131-1	選点年月日	平成28年8月8日
点の種類			
所在地	東京都文京区湯島一丁目6番3号先		
座標値	X	Y	標高
	-32938.059	-6297.559	20.733
標識の種類	金属板	埋設方法	地上

略 図



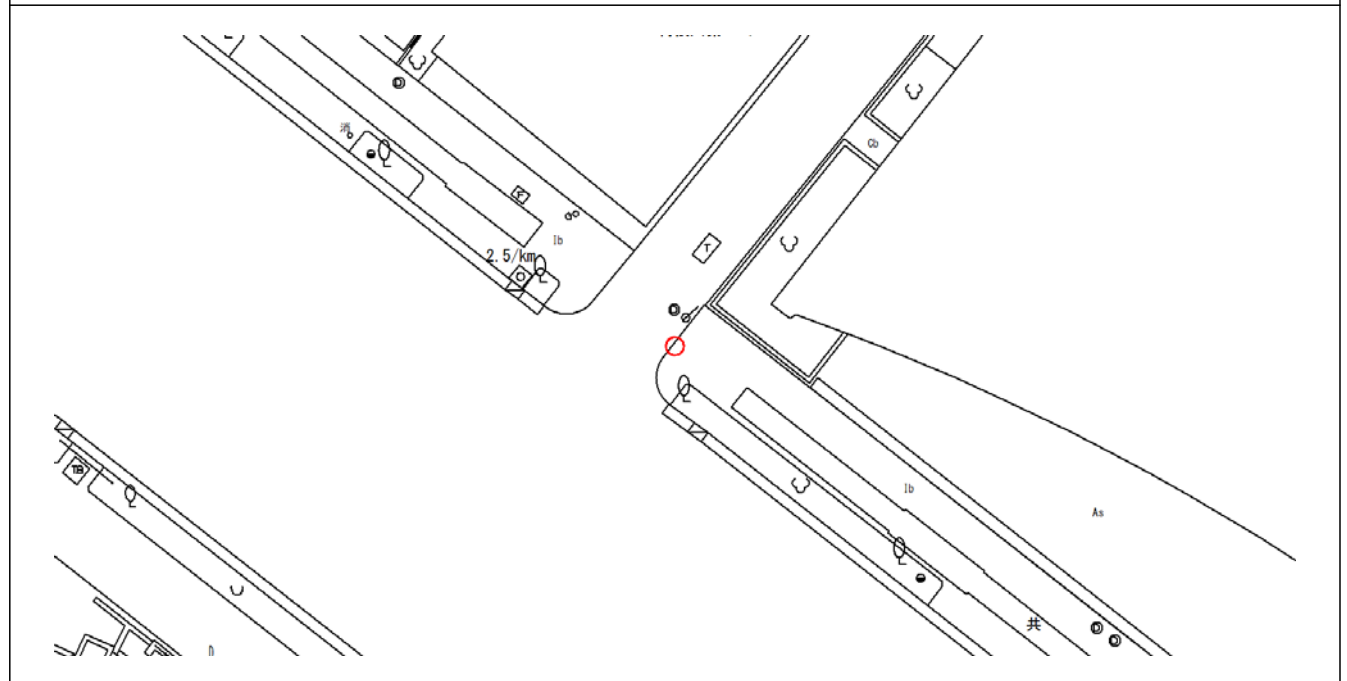
写 真



地籍図根多角点の記

点番号	MM2131-2	選点年月日	平成28年8月8日
点の種類			
所在地	東京都文京区湯島一丁目7番5号先		
座標値	X	Y	標高
	-32976.497	-6249.247	20.107
標識の種類	金属板	埋設方法	地上

略 図



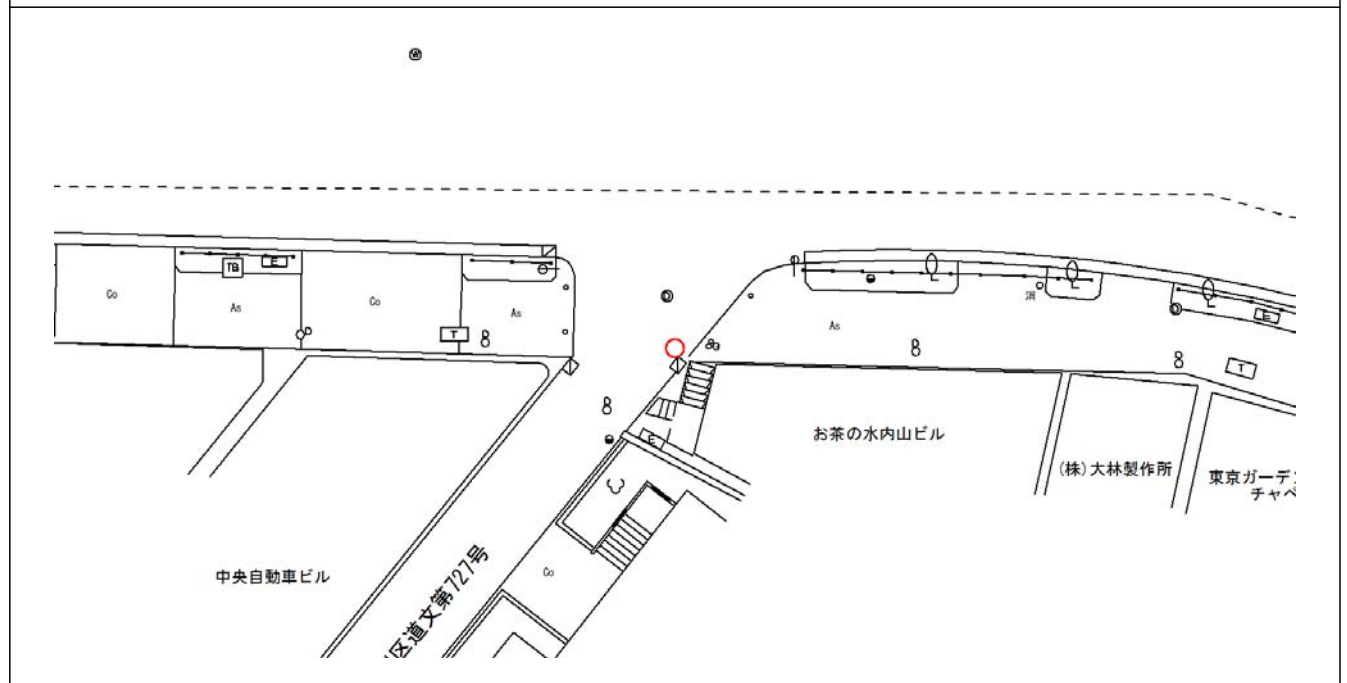
写 真



地籍図根多角点の記

点番号	MM2132-1	選点年月日	平成28年8月8日
点の種類			
所在地	東京都文京区湯島一丁目7番9号先		
座標値	X	Y	標高
	-32935.918	-6217.237	17.633
標識の種類	金属標	埋設方法	地上

略 図



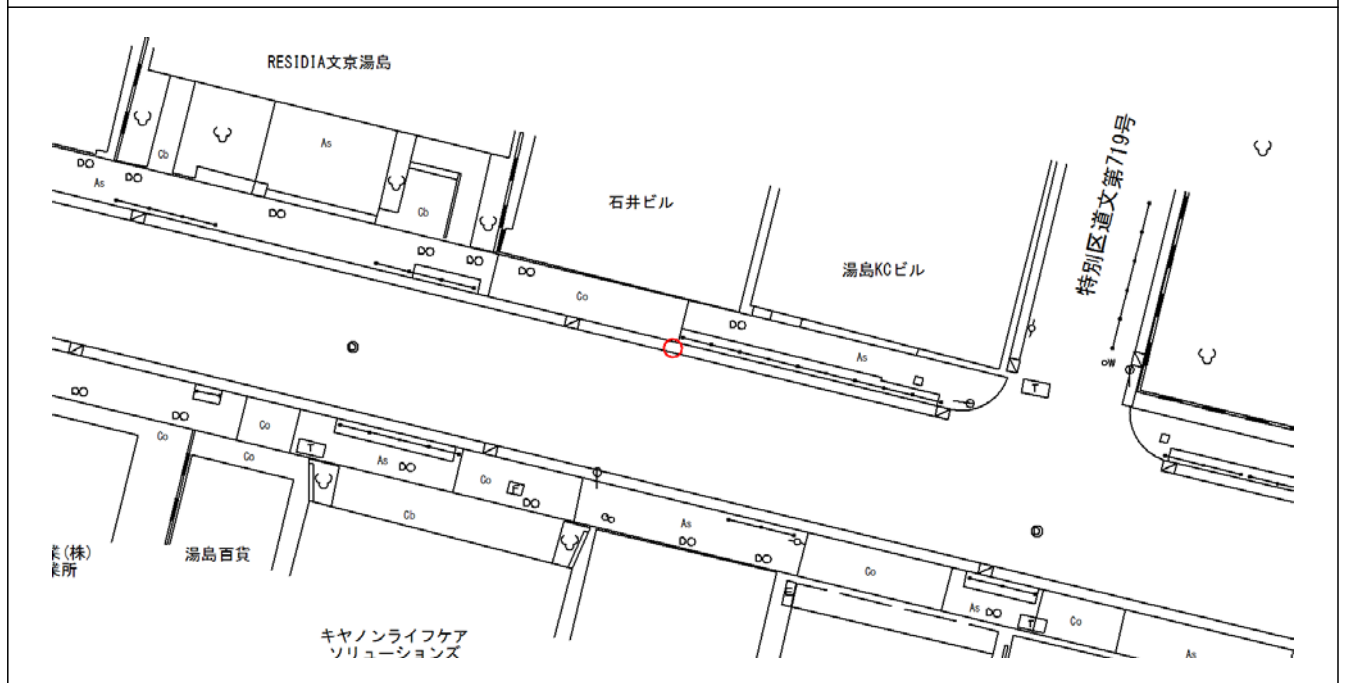
写 真



地籍図根多角点の記

点番号	MM2134-1	選点年月日	平成28年8月8日
点の種類			
所在地	東京都文京区湯島二丁目18番2号先		
座標値	X	Y	標高
	-32687.657	-6174.352	20.372
標識の種類	金属標	埋設方法	地上

略 図



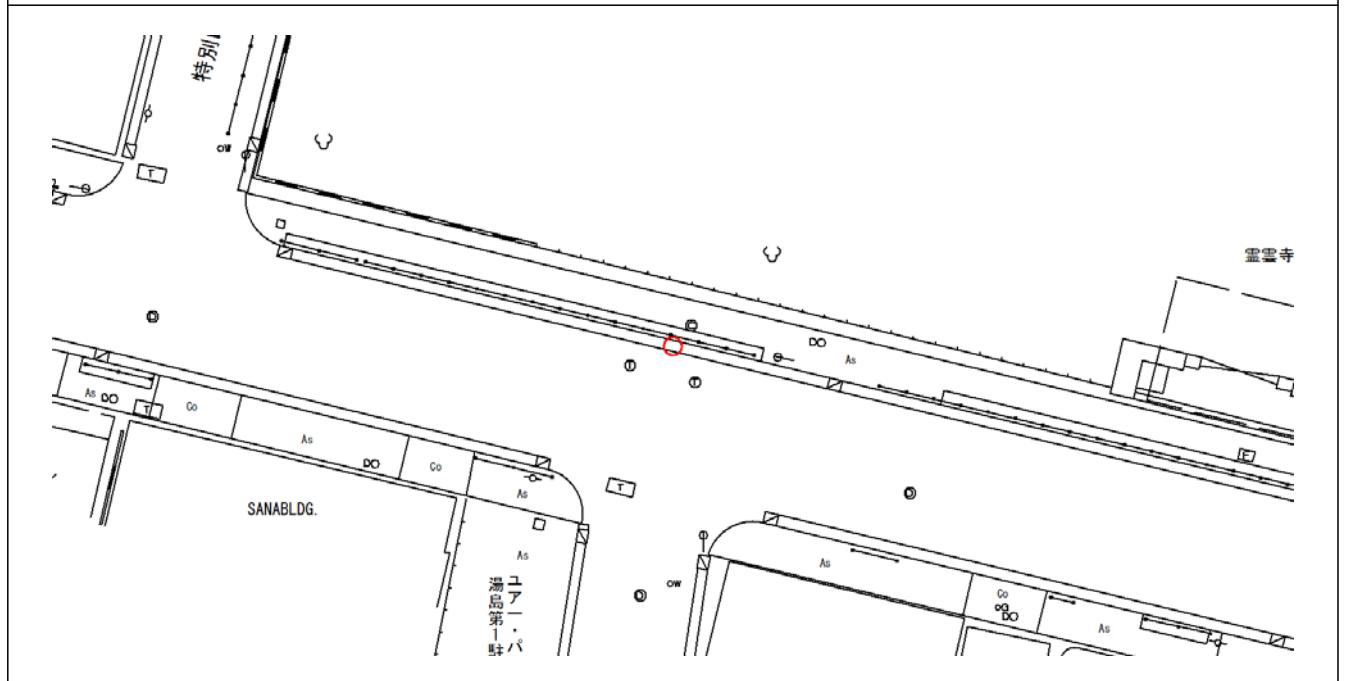
写 真



地籍図根多角点の記

点番号	MM2134-2	選点年月日	平成28年8月8日
点の種類			
所在地	東京都文京区湯島二丁目21番6号先		
座標値	X	Y	標高
	-32697.243	-6134.468	21.169
標識の種類	金属標	埋設方法	地上

略 図



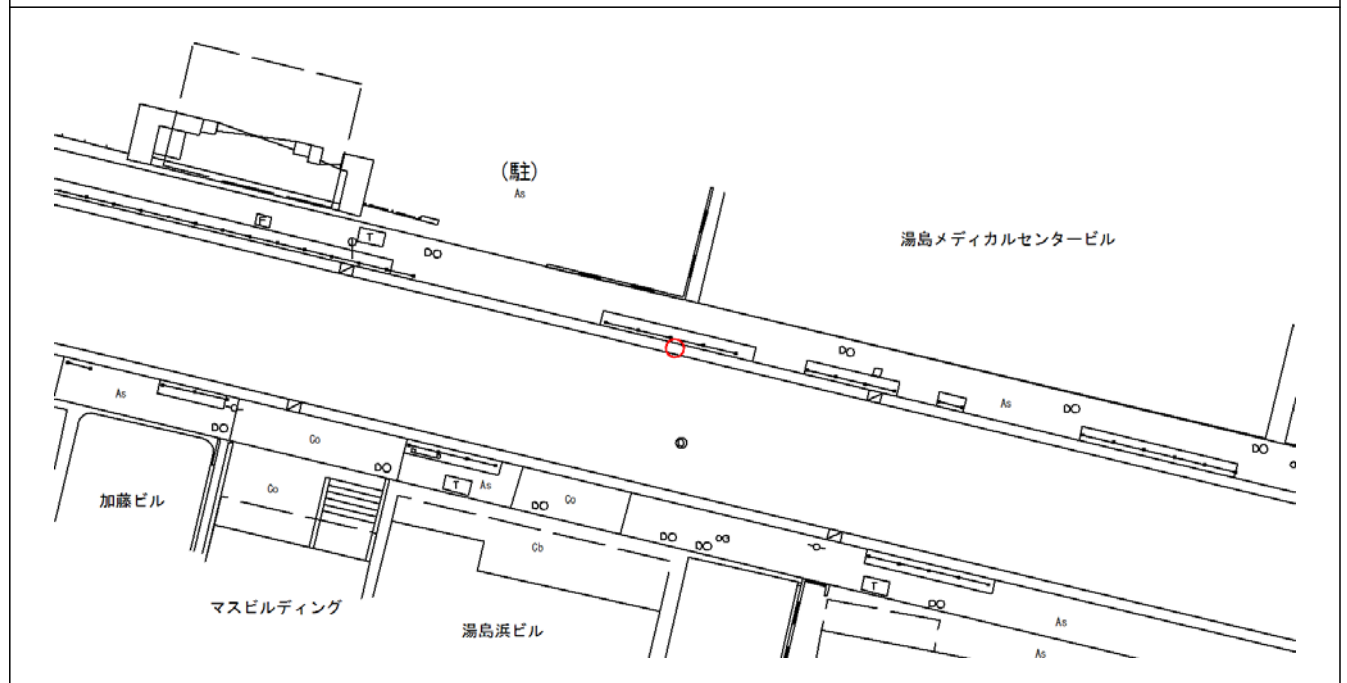
写 真



地籍図根多角点点の記

点番号	MM2134-3	選点年月日	平成28年8月8日
点の種類			
所在地	東京都文京区湯島二丁目21番3号先		
座標値	X	Y	標高
	-32707.905	-6090.016	21.454
標識の種類	金属標	埋設方法	地上

略 図



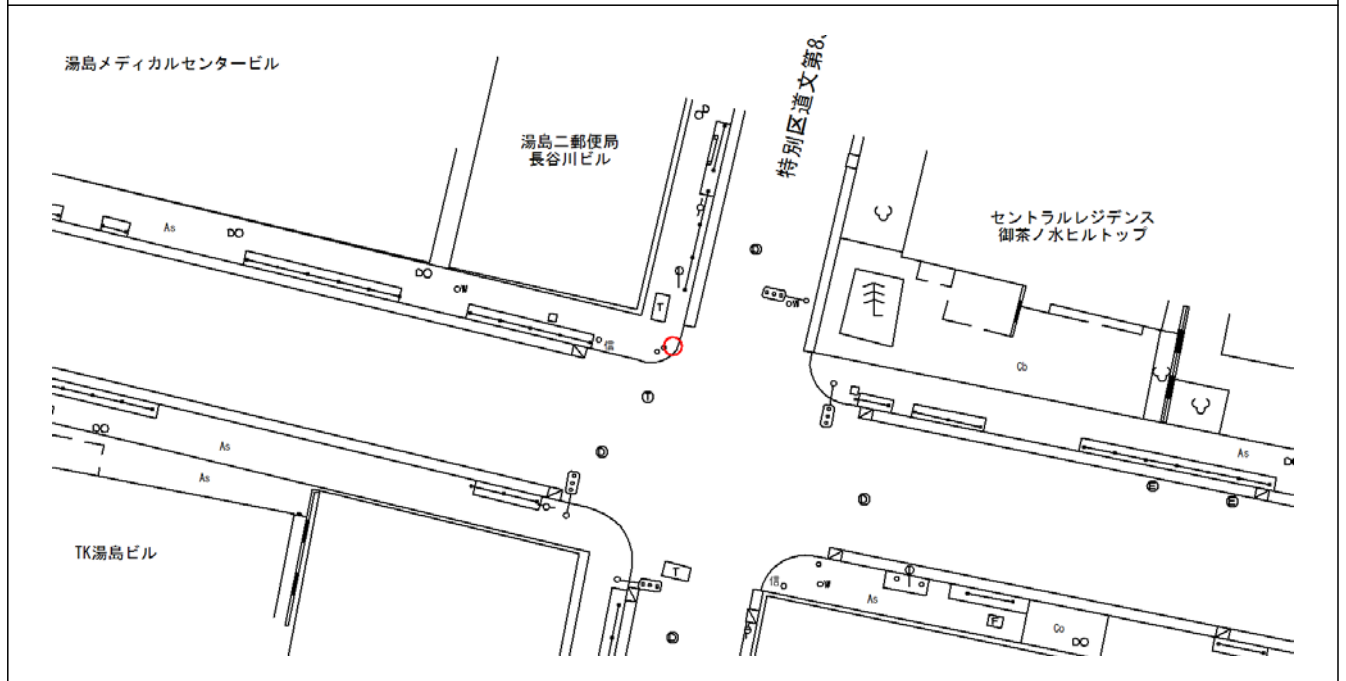
写 真



地籍図根多角点点の記

点番号	MM2134-4	選点年月日	平成28年8月8日
点の種類			
所在地	東京都文京区湯島二丁目21番1号先		
座標値	X	Y	標高
	-32715.731	-6052.384	21.584
標識の種類	金属鋳	埋設方法	地上

略 図



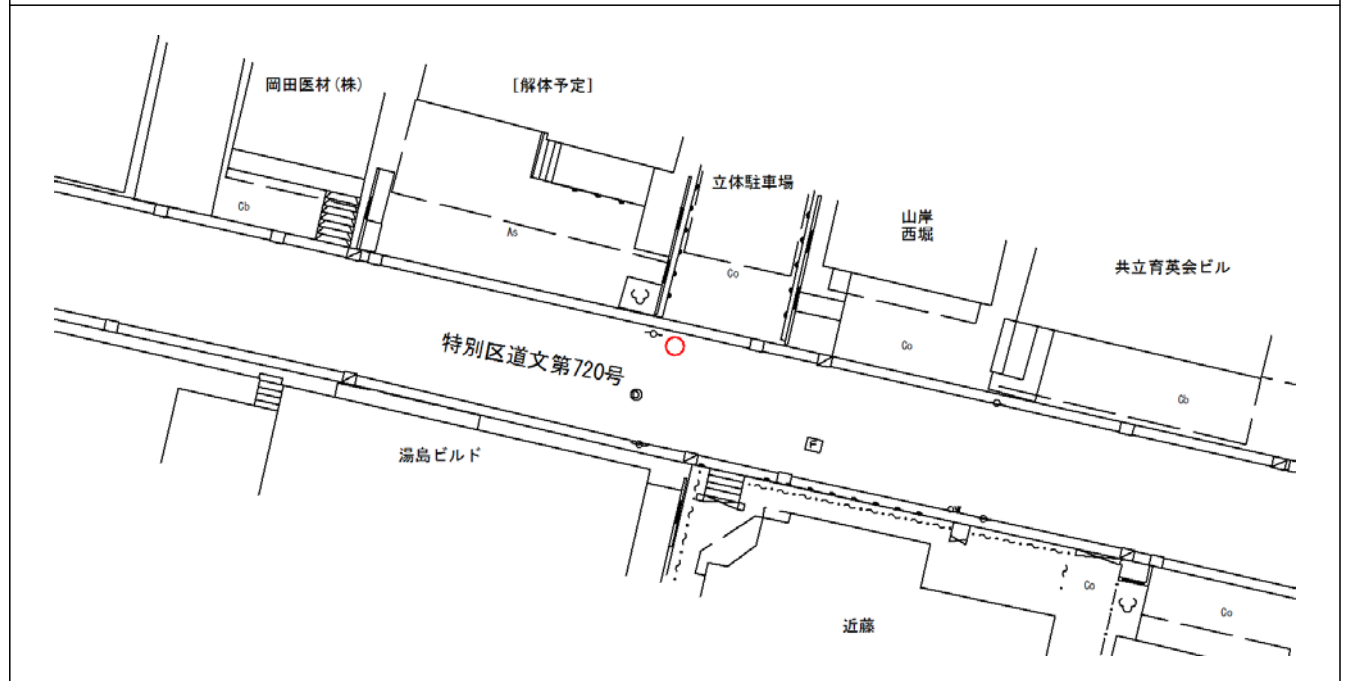
写 真



地籍図根多角点点の記

点番号	MM2135-1	選点年月日	平成28年8月8日
点の種類			
所在地	東京都文京区湯島二丁目17番3号先		
座標値	X	Y	標高
	-32729.534	-6191.237	19.681
標識の種類	金属標	埋設方法	地上

略 図



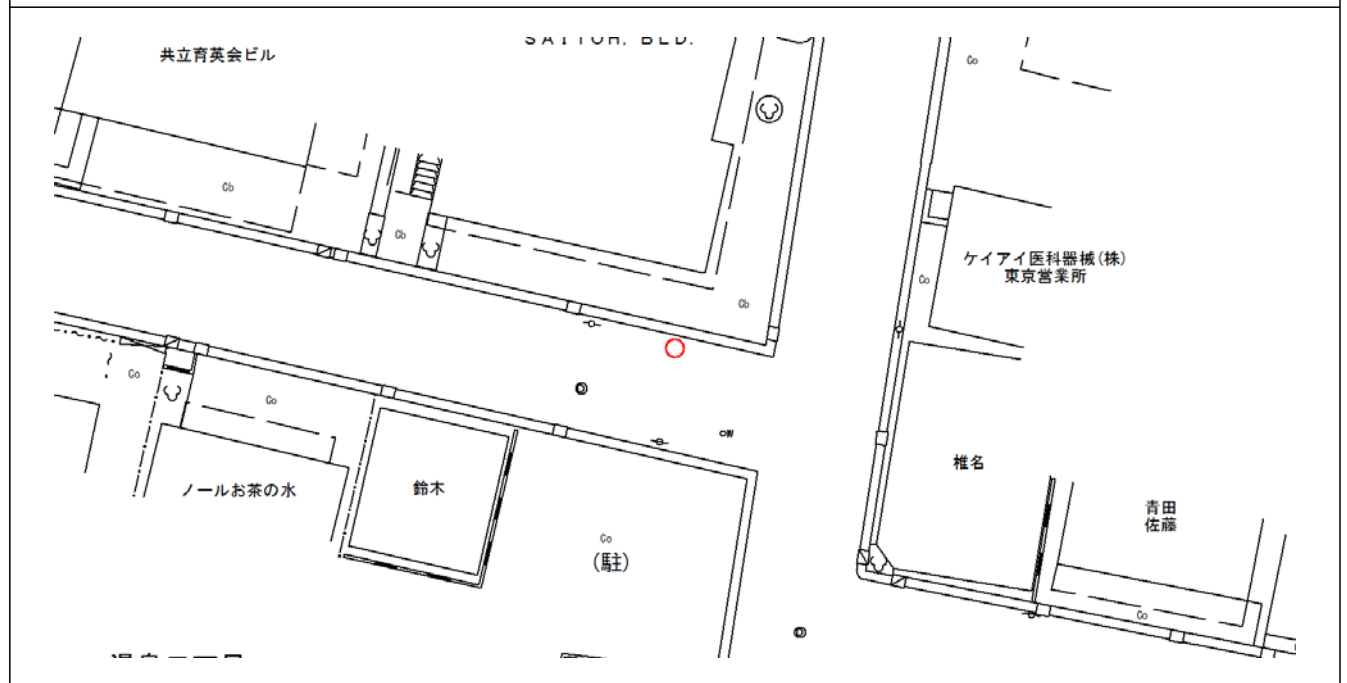
写 真



地籍図根多角点の記

点番号	MM2135-2	選点年月日	平成28年8月8日
点の種類			
所在地	東京都文京区湯島二丁目17番15号先		
座標値	X	Y	標高
	-32739.185	-6148.141	21.319
標識の種類	金属標	埋設方法	地上

略 図



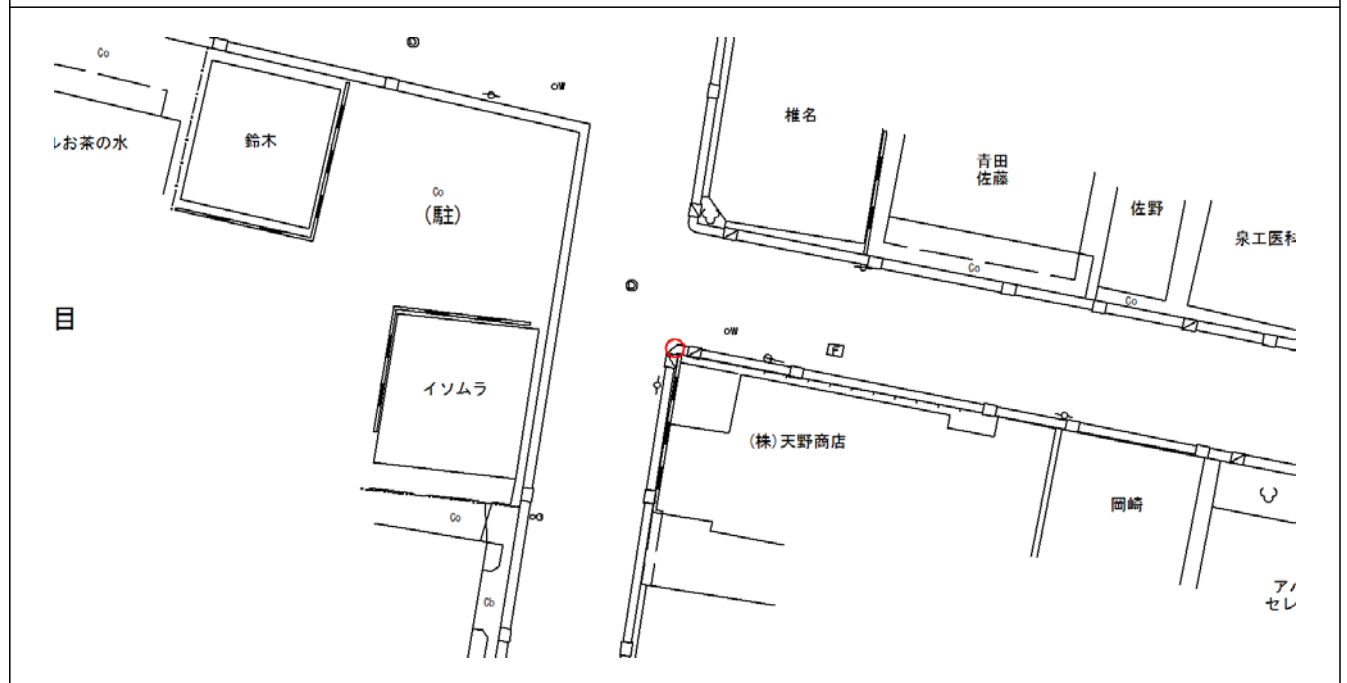
写 真



地籍図根多角点の記

点番号	MM2135-3	選点年月日	平成28年8月8日
点の種類			
所在地	東京都文京区湯島二丁目13番7号先		
座標値	X	Y	標高
	-32754.833	-6140.556	21.313
標識の種類	金属標	埋設方法	地上

略 図



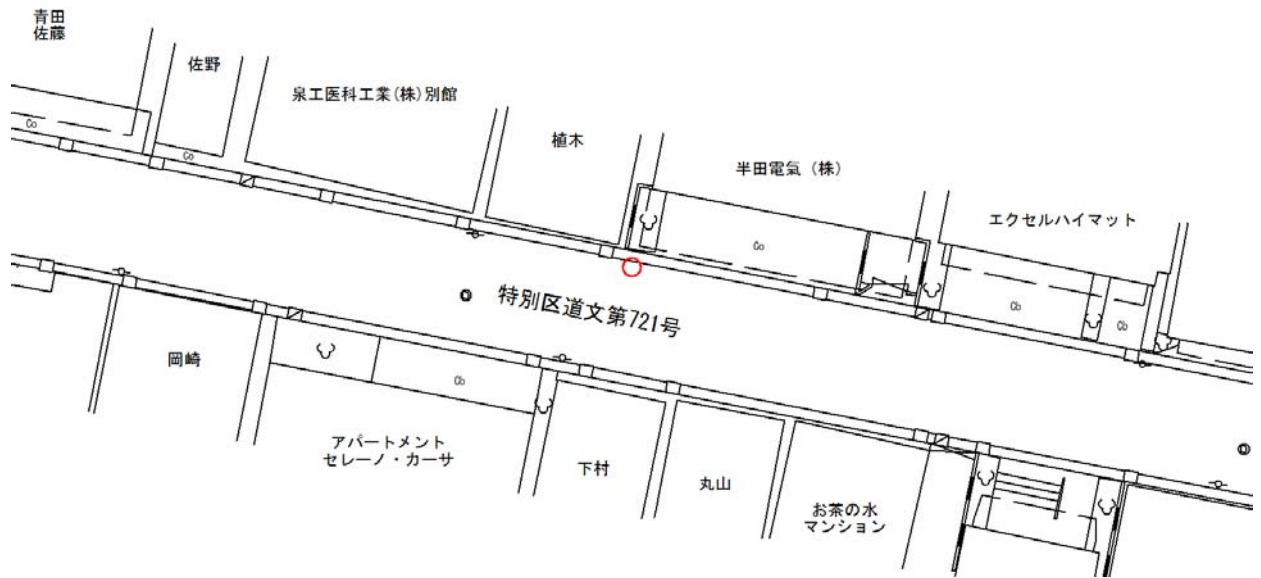
写 真



地籍図根多角点の記

点番号	MM2136-1	選点年月日	平成28年8月8日
点の種類			
所在地	東京都文京区湯島二丁目16番3号先		
座標値	X	Y	標高
	-32757.685	-6099.960	21.721
標識の種類	金属標	埋設方法	地上

略 図



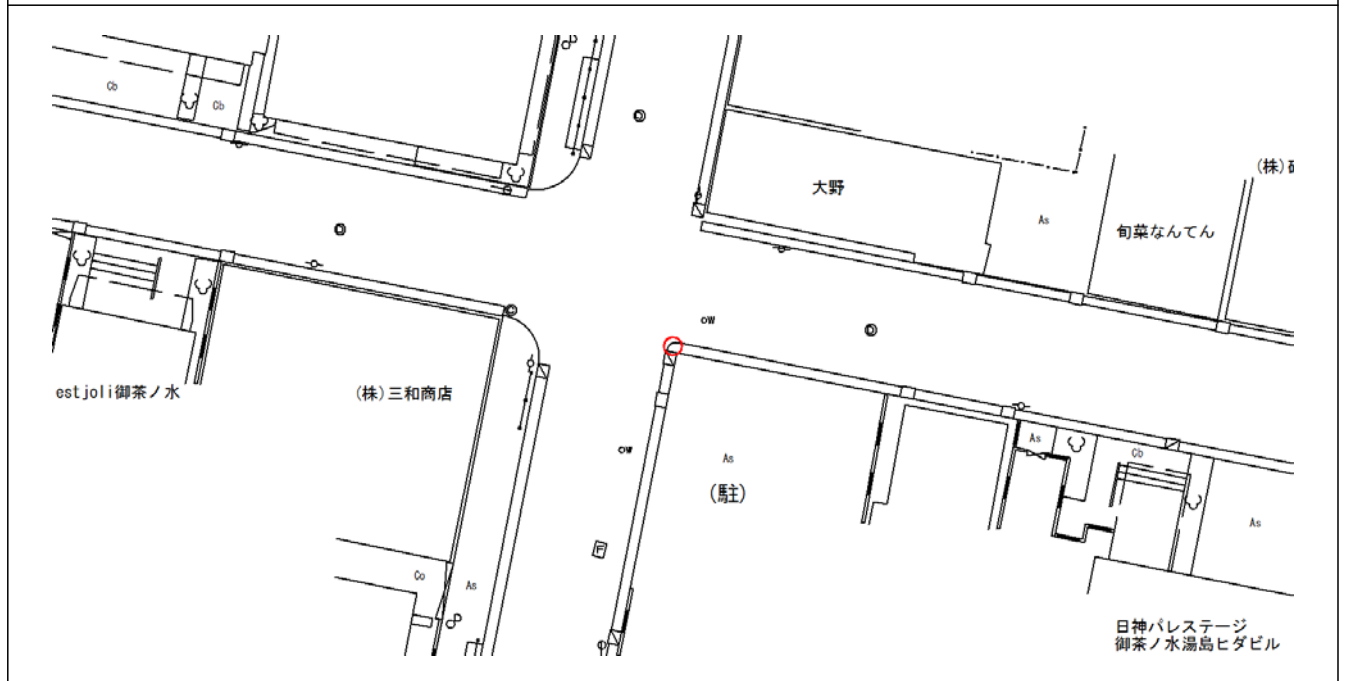
写 真



地籍図根多角点点の記

点番号	MM2136-2	選点年月日	平成28年8月8日
点の種類			
所在地	東京都文京区湯島二丁目14番先		
座標値	X	Y	標高
	-32771.169	-6057.341	21.885
標識の種類	金属標	埋設方法	地上

略 図



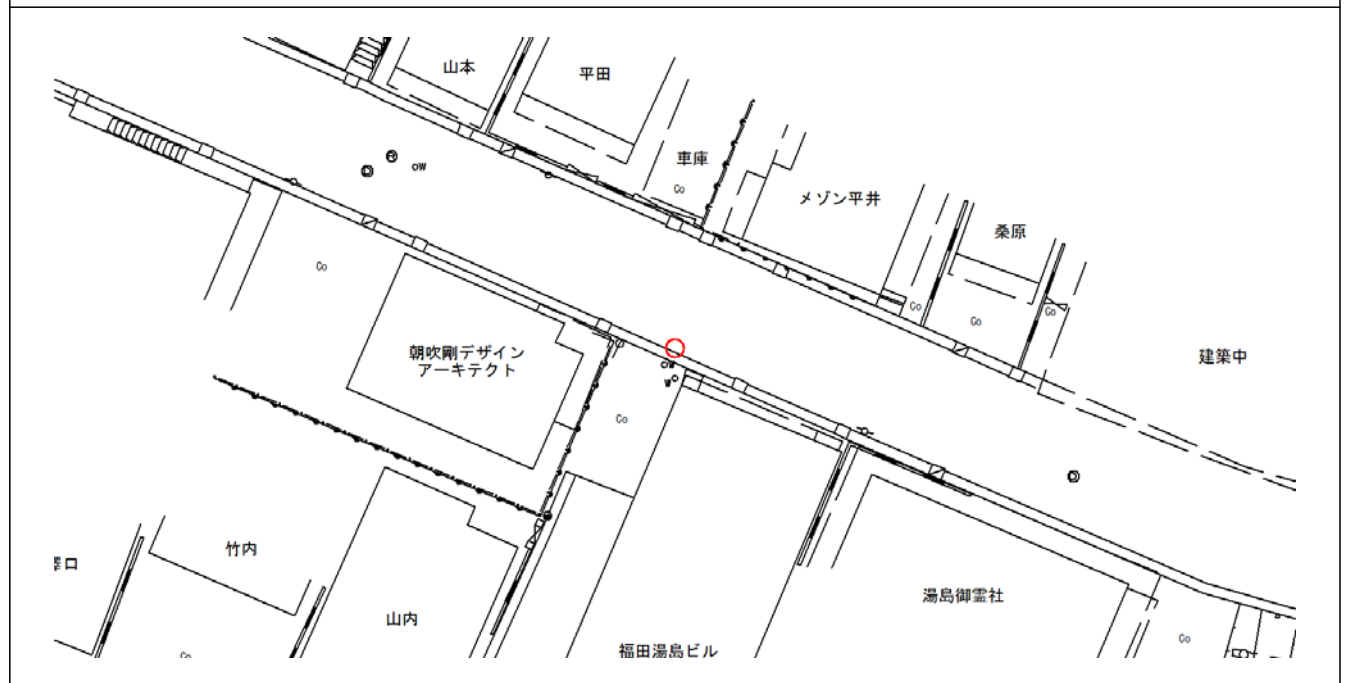
写 真



地籍図根多角点点の記

点番号	MM2137-1	選点年月日	平成28年8月8日
点の種類			
所在地	東京都文京区湯島二丁目11番4号先		
座標値	X	Y	標高
	-32768.852	-6189.974	18.805
標識の種類	金属標	埋設方法	地上

略 図



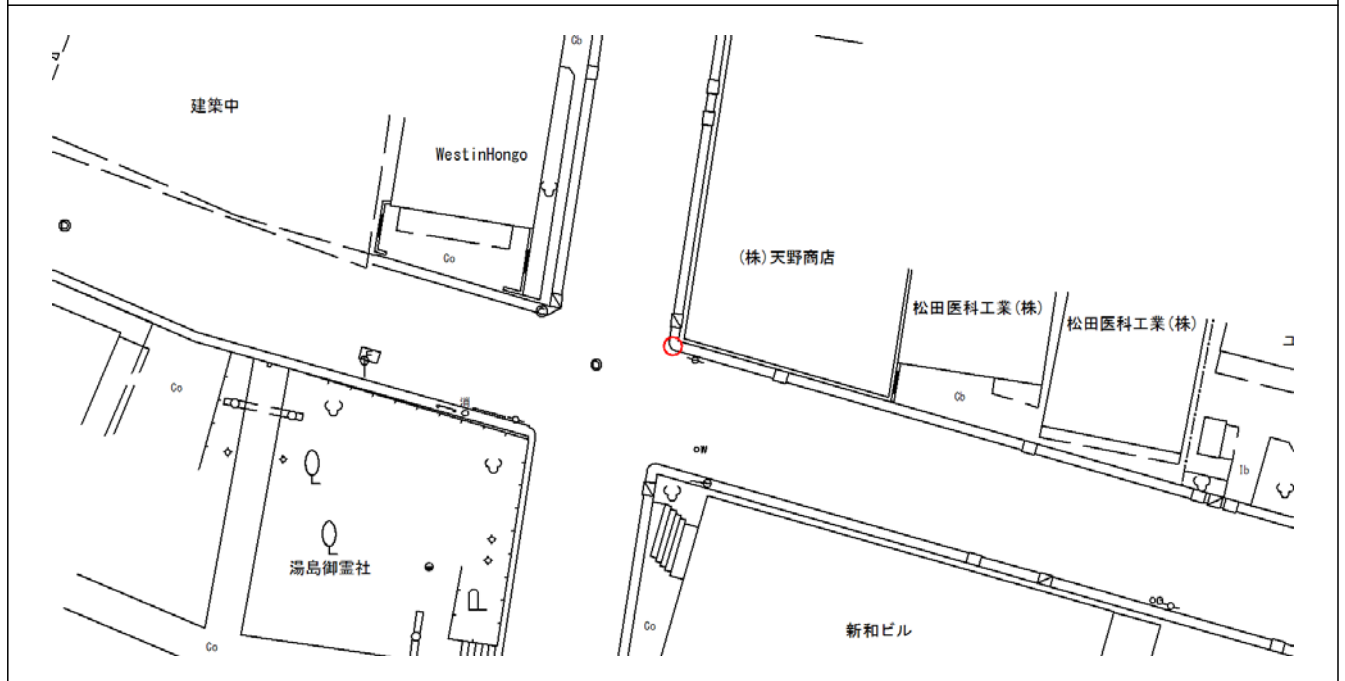
写 真



地籍図根多角点の記

点番号	MM2137-2	選点年月日	平成28年8月8日
点の種類			
所在地	東京都文京区湯島二丁目13番5号先		
座標値	X	Y	標高
	-32780.088	-6144.575	20.788
標識の種類	金属標	埋設方法	地上

略 図



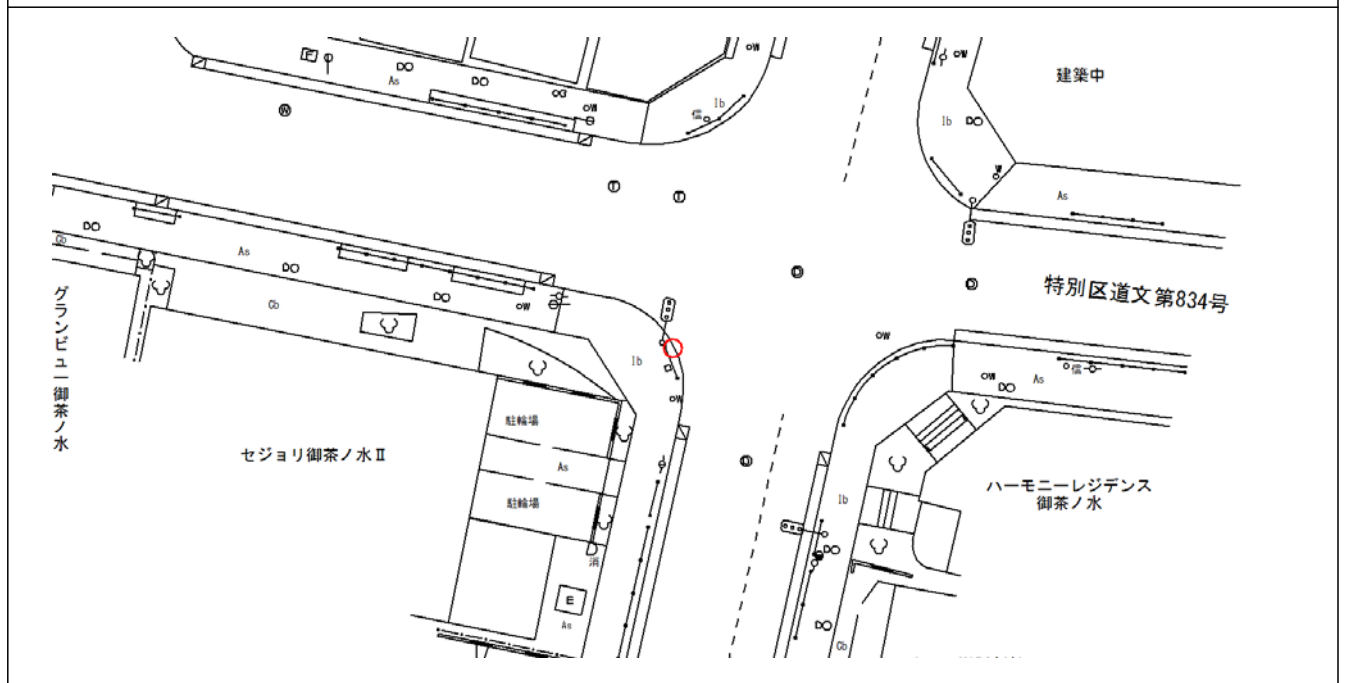
写 真



地籍図根多角点点の記

点番号	MM2139-1	選点年月日	平成28年8月8日
点の種類			
所在地	東京都文京区湯島二丁目15番11号先		
座標値	X	Y	標高
	-32739.558	-5983.345	21.710
標識の種類	金属標	埋設方法	地上

略 図



写 真



地籍図根多角点点の記

点番号	MM2140-1	選点年月日	平成28年8月8日
点の種類			
所在地	東京都文京区湯島三丁目5番10号先		
座標値	X	Y	標高
	-32748.637	-5902.501	15.511
標識の種類	金属標	埋設方法	地上

略 図



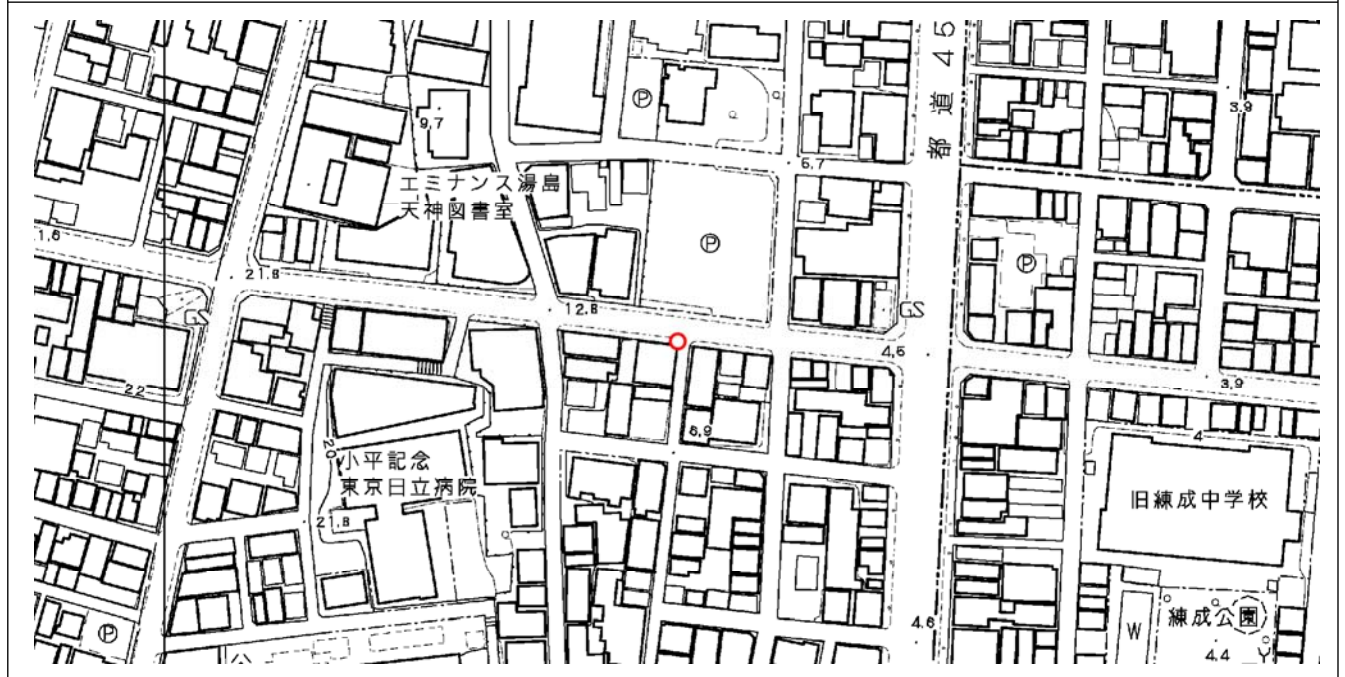
写 真



地籍図根多角点の記

点番号	MM2140-2	選点年月日	平成28年8月8日
点の種類			
所在地	東京都文京区湯島三丁目12番10号先		
座標値	X	Y	標高
	-32756.869	-5829.089	8.772
標識の種類	金属標	埋設方法	地上

略 図



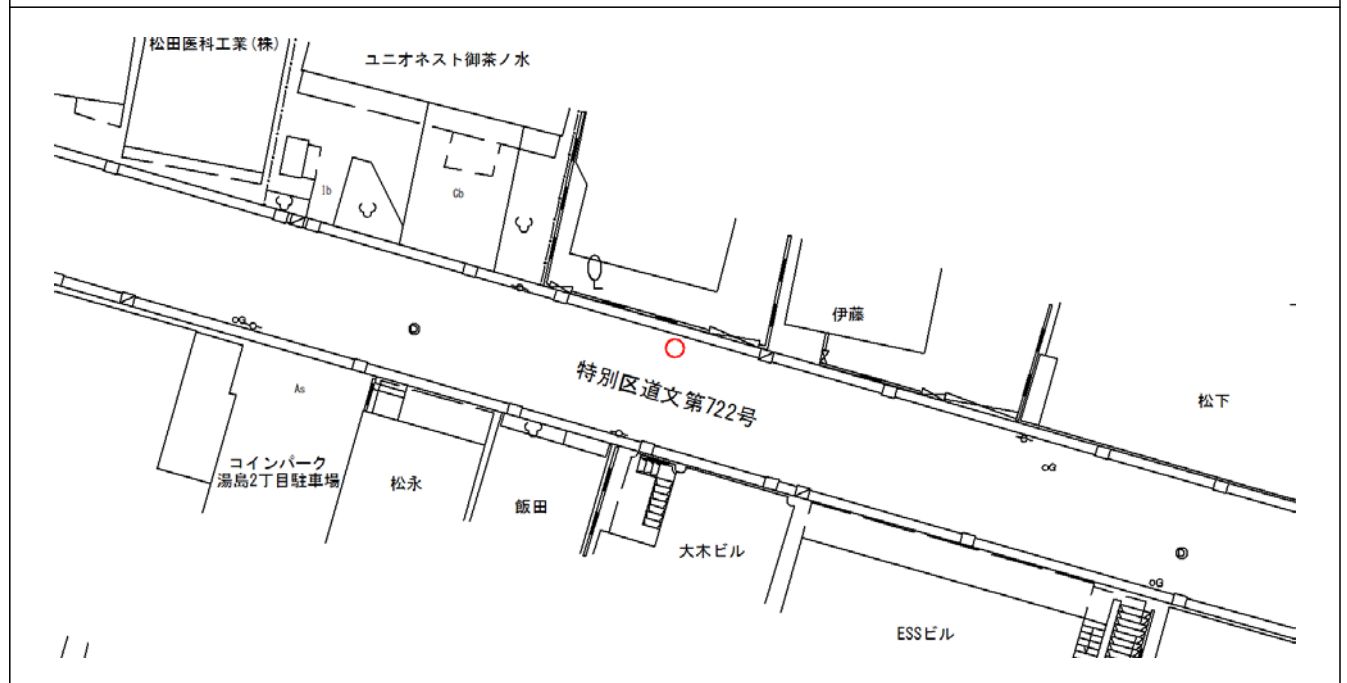
写 真



地籍図根多角点の記

点番号	MM2141-1	選点年月日	平成28年8月8日
点の種類			
所在地	東京都文京区湯島二丁目13番3号先		
座標値	X	Y	標高
	-32792.819	-6103.085	21.565
標識の種類	金属標	埋設方法	地上

略 図



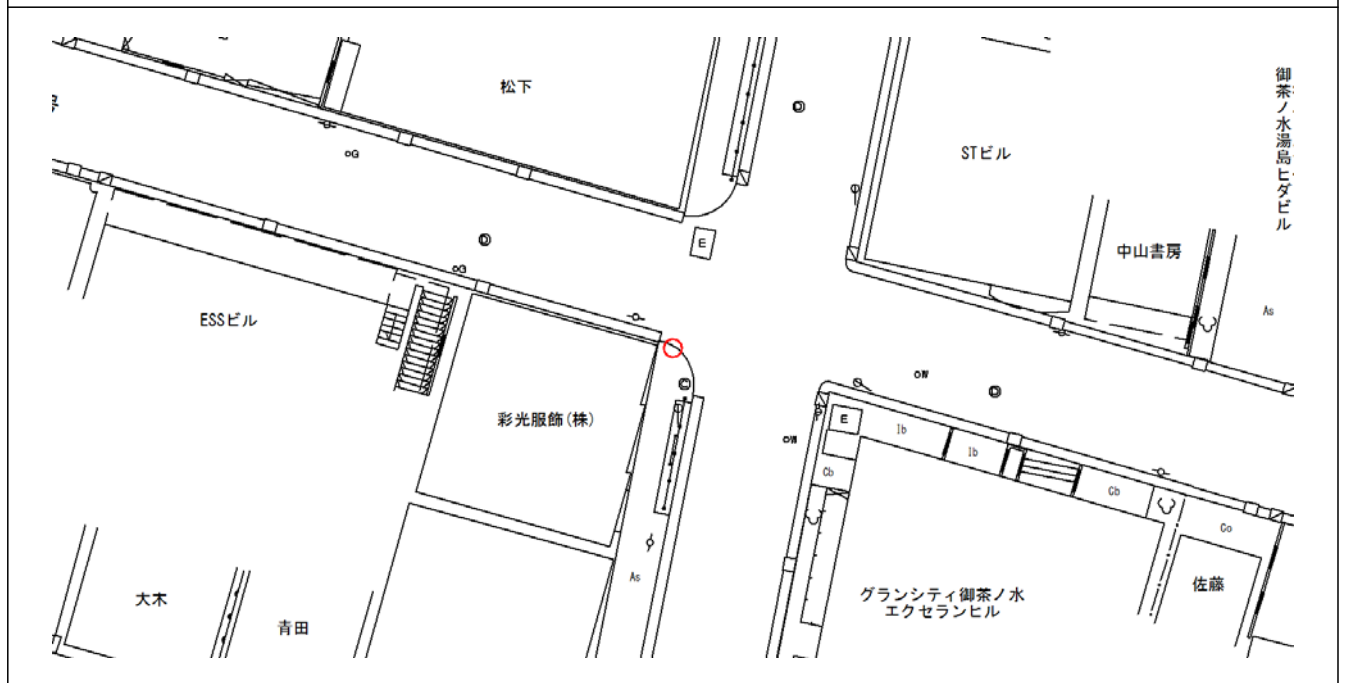
写 真



地籍図根多角点の記

点番号	MM2141-2	選点年月日	平成28年8月8日
点の種類			
所在地	東京都文京区湯島二丁目10番12号先		
座標値	X	Y	標高
	-32806.964	-6071.716	21.479
標識の種類	金属標	埋設方法	地上

略 図



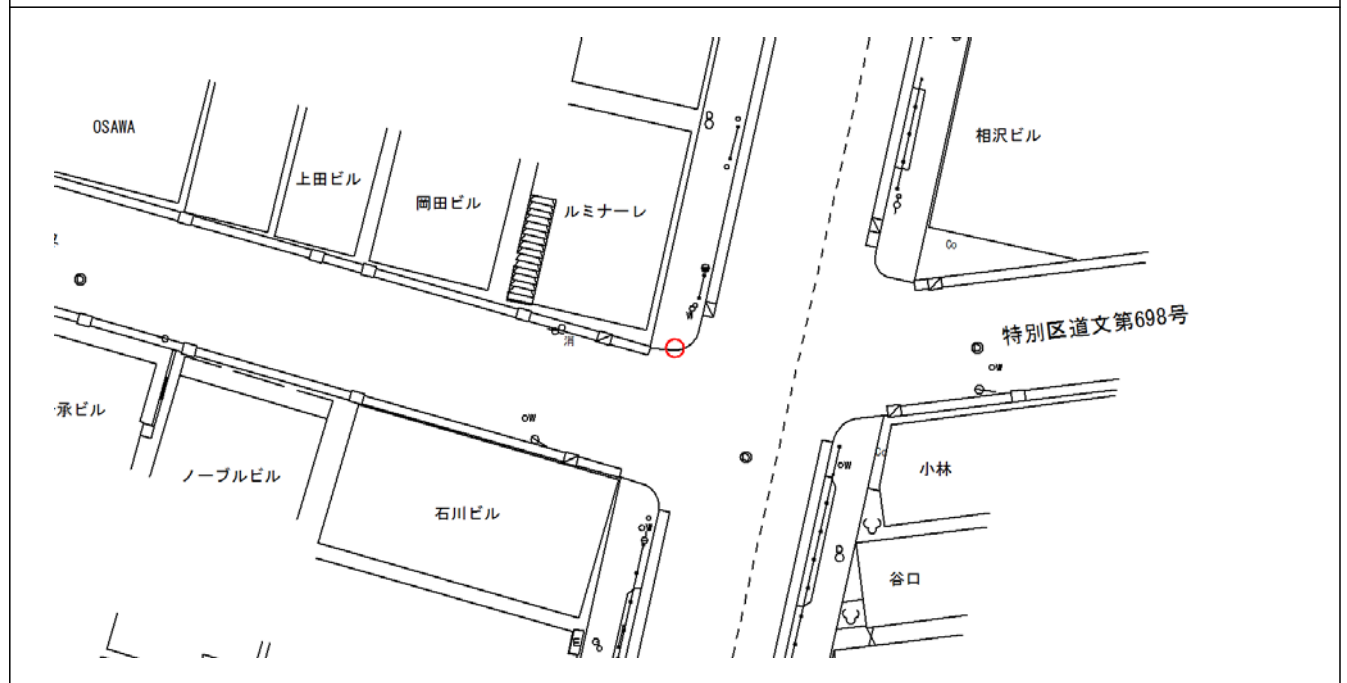
写 真



地籍図根多角点点の記

点番号	MM2141-3	選点年月日	平成28年8月8日
点の種類			
所在地	東京都文京区湯島二丁目14番13号先		
座標値	X	Y	標高
	-32820.533	-6001.317	21.555
標識の種類	金属標	埋設方法	地上

略 図



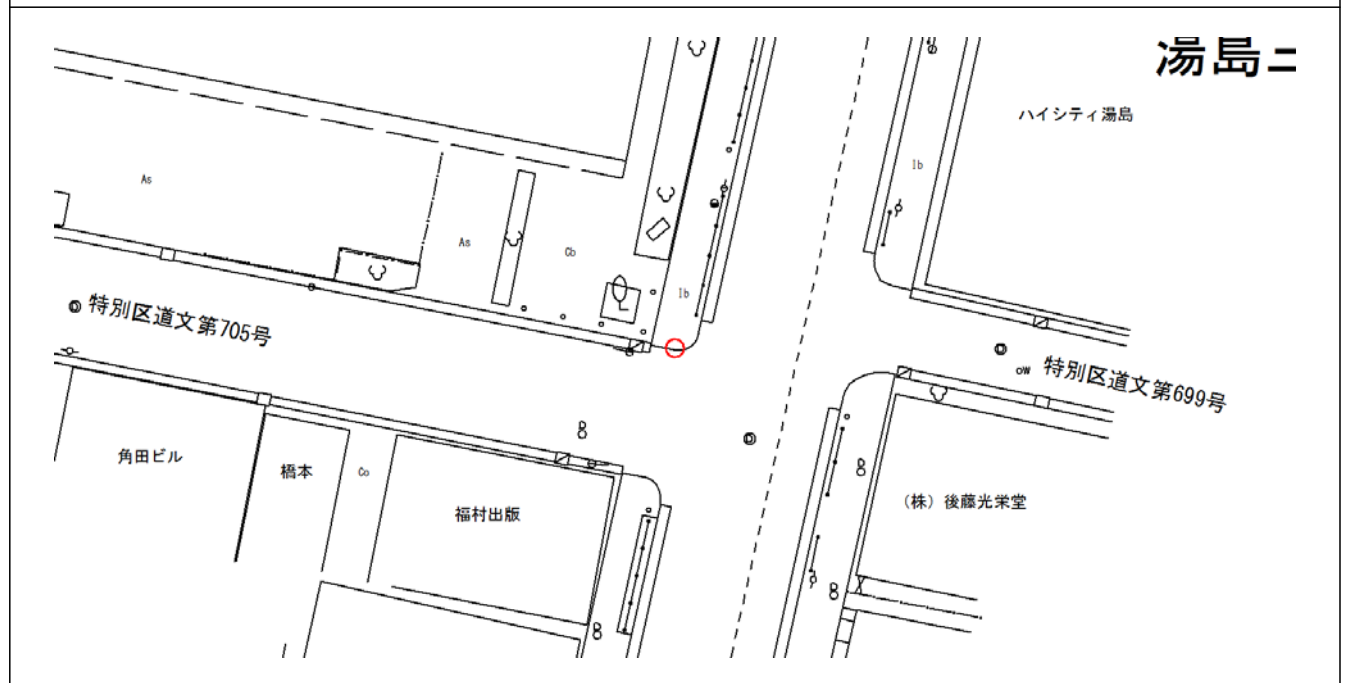
写 真



地籍図根多角点点の記

点番号	MM2142-1	選点年月日	平成28年8月8日
点の種類			
所在地	東京都文京区湯島二丁目15番1号先		
座標値	X	Y	標高
	-32778.144	-5991.868	21.956
標識の種類	金属標	埋設方法	地上

略 図



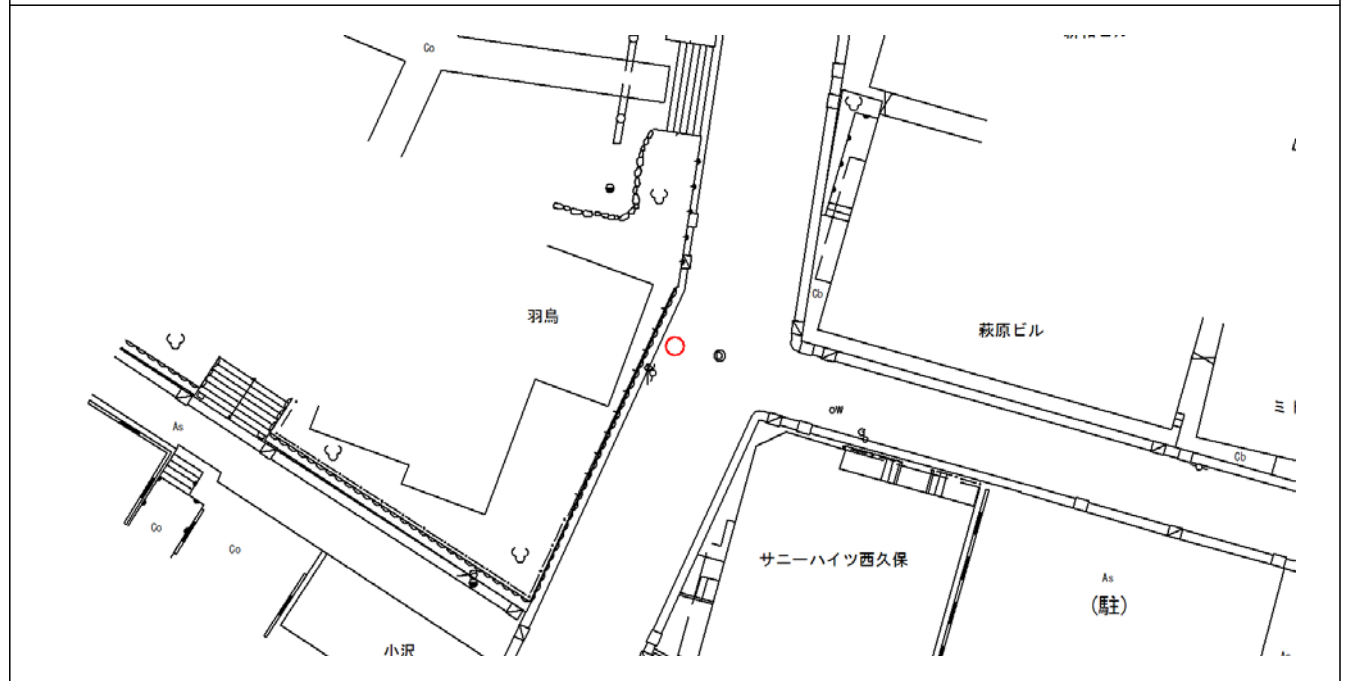
写 真



地籍図根多角点の記

点番号	MM2143-1	選点年月日	平成28年8月8日
点の種類			
所在地	東京都文京区湯島二丁目11番15号先		
座標値	X	Y	標高
	-32807.101	-6154.301	17.791
標識の種類	金属標	埋設方法	地上

略 図



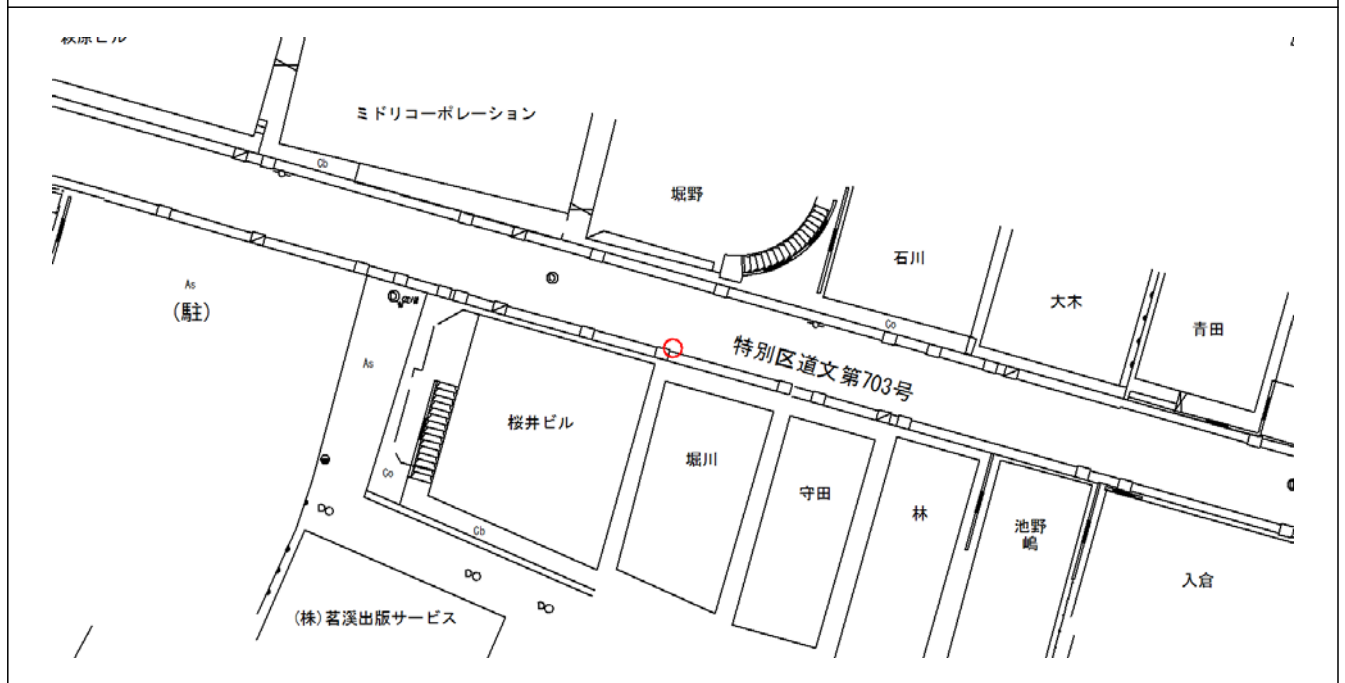
写 真



地籍図根多角点の記

点番号	MM2143-2	選点年月日	平成28年8月8日
点の種類			
所在地	東京都文京区湯島二丁目7番10号先		
座標値	X	Y	標高
	-32820.413	-6113.004	19.568
標識の種類	金属標	埋設方法	地上

略 図



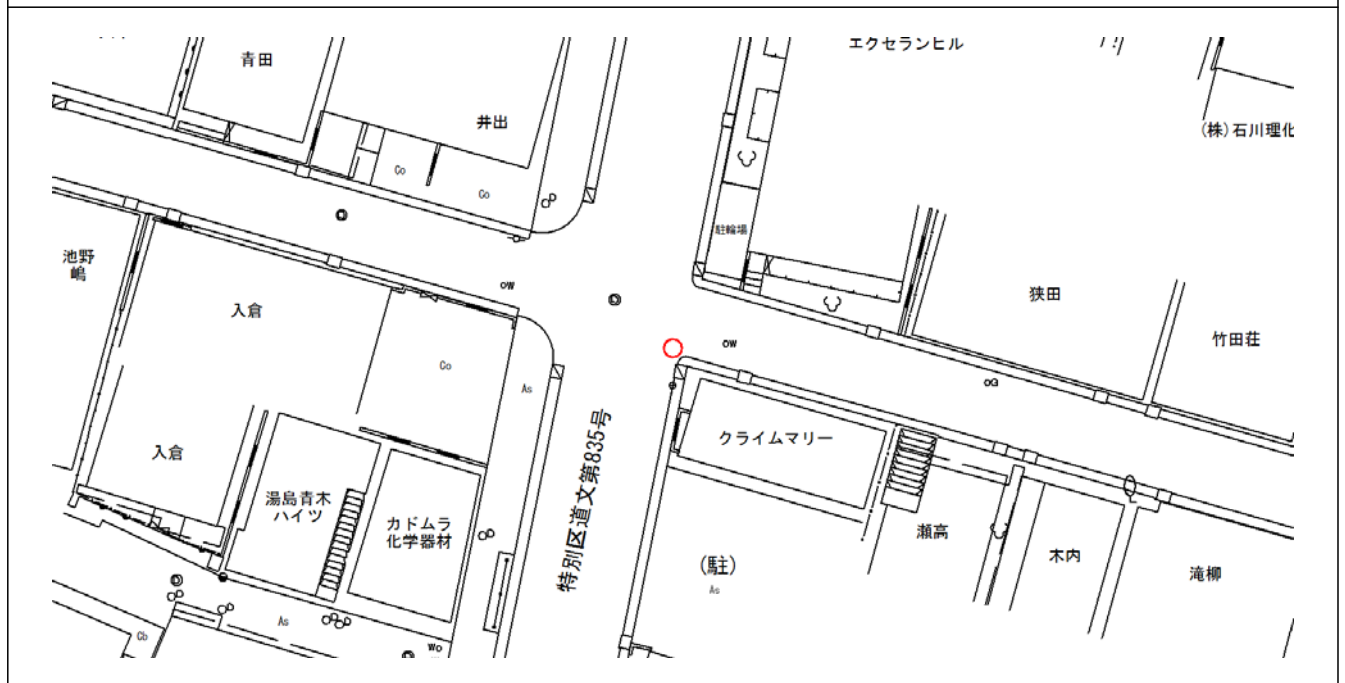
写 真



地籍図根多角点の記

点番号	MM2143-3	選点年月日	平成28年8月8日
点の種類			
所在地	東京都文京区湯島二丁目8番6号先		
座標値	X	Y	標高
	-32832.570	-6070.072	20.379
標識の種類	金属標	埋設方法	地上

略 図



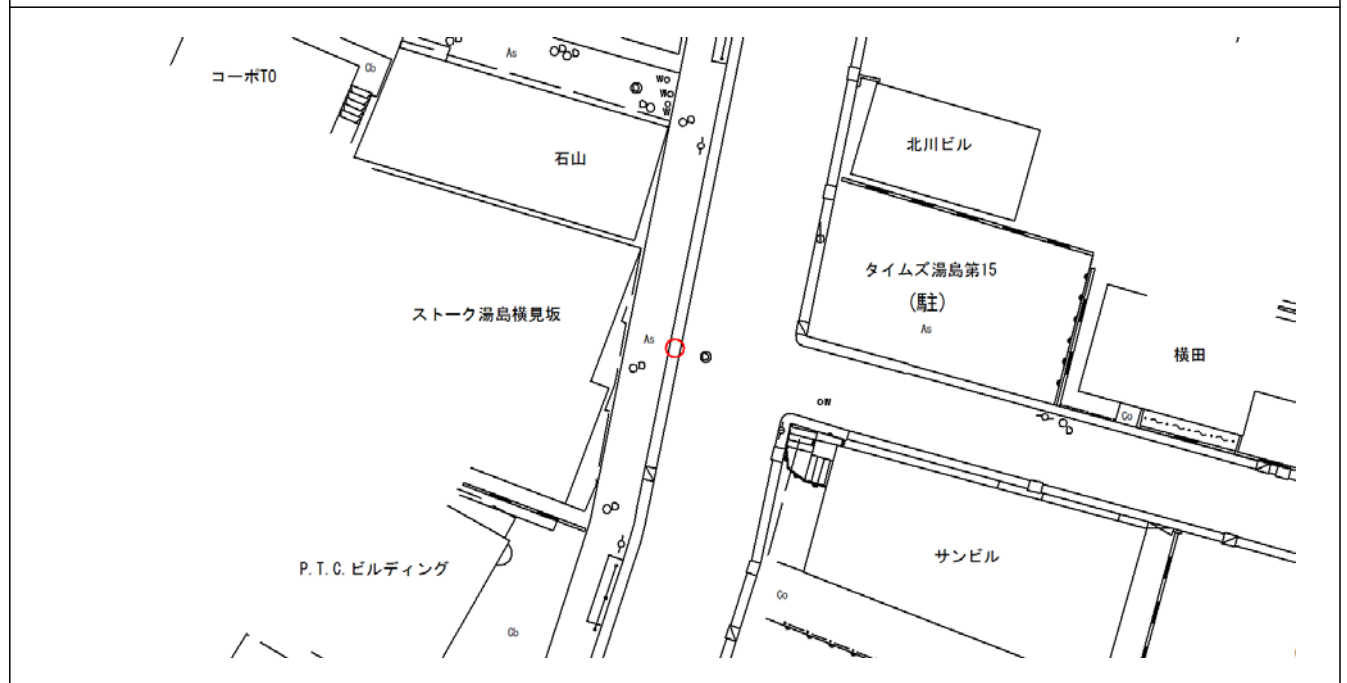
写 真



地籍図根多角点の記

点番号	MM2143-4	選点年月日	平成28年8月8日
点の種類			
所在地	東京都文京区湯島二丁目7番15号先		
座標値	X	Y	標高
	-32858.206	-6080.268	18.853
標識の種類	金属標	埋設方法	地上

略 図



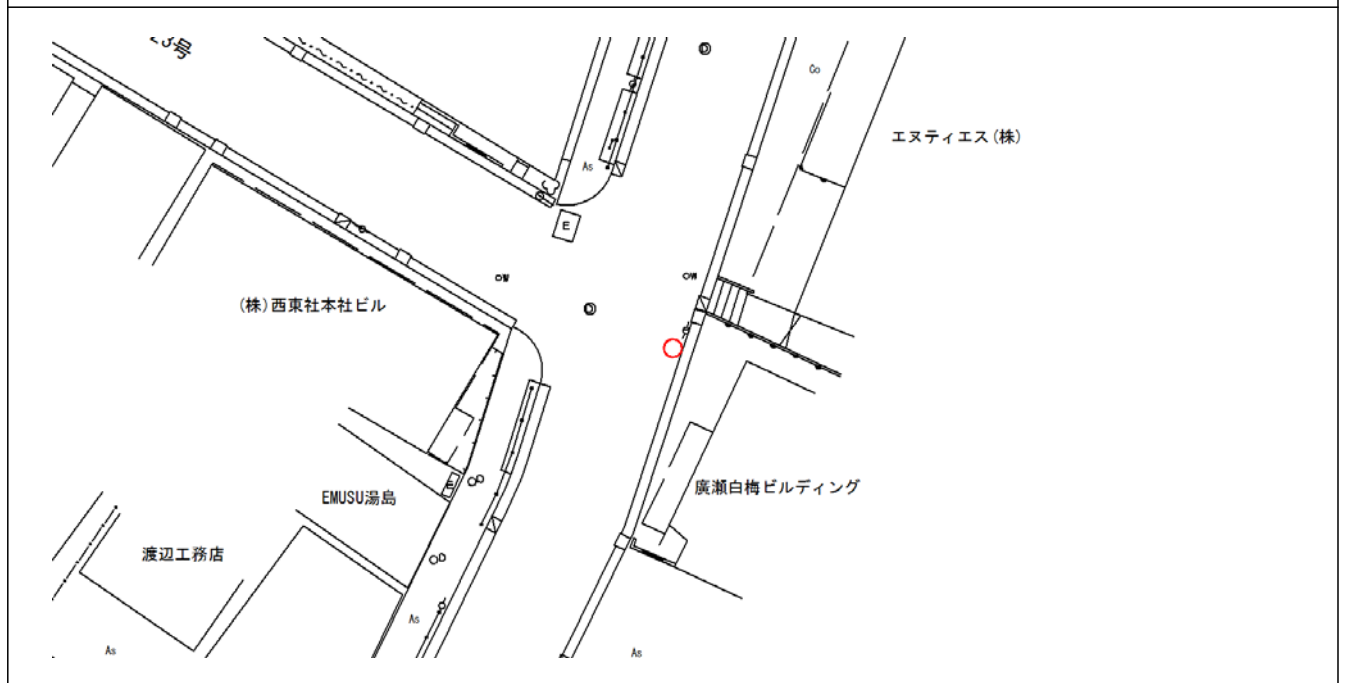
写 真



地籍図根多角点の記

点番号	MM2143-5	選点年月日	平成28年8月8日
点の種類			
所在地	東京都文京区湯島二丁目1番8号先		
座標値	X	Y	標高
	-32895.255	-6086.201	14.539
標識の種類	金属標	埋設方法	地上

略 図



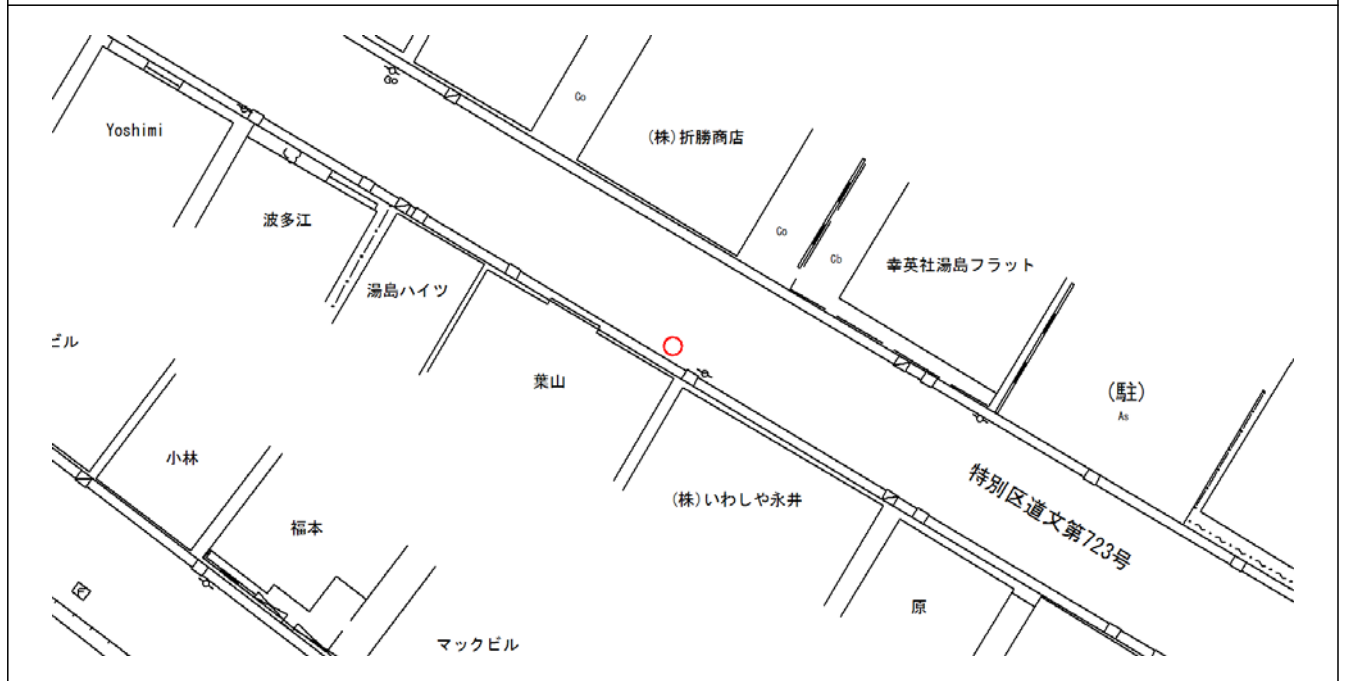
写 真



地籍図根多角点の記

点番号	MM2144-1	選点年月日	平成28年8月8日
点の種類			
所在地	東京都文京区湯島二丁目3番11号先		
座標値	X	Y	標高
	-32872.122	-6128.587	13.823
標識の種類	金属標	埋設方法	地上

略 図



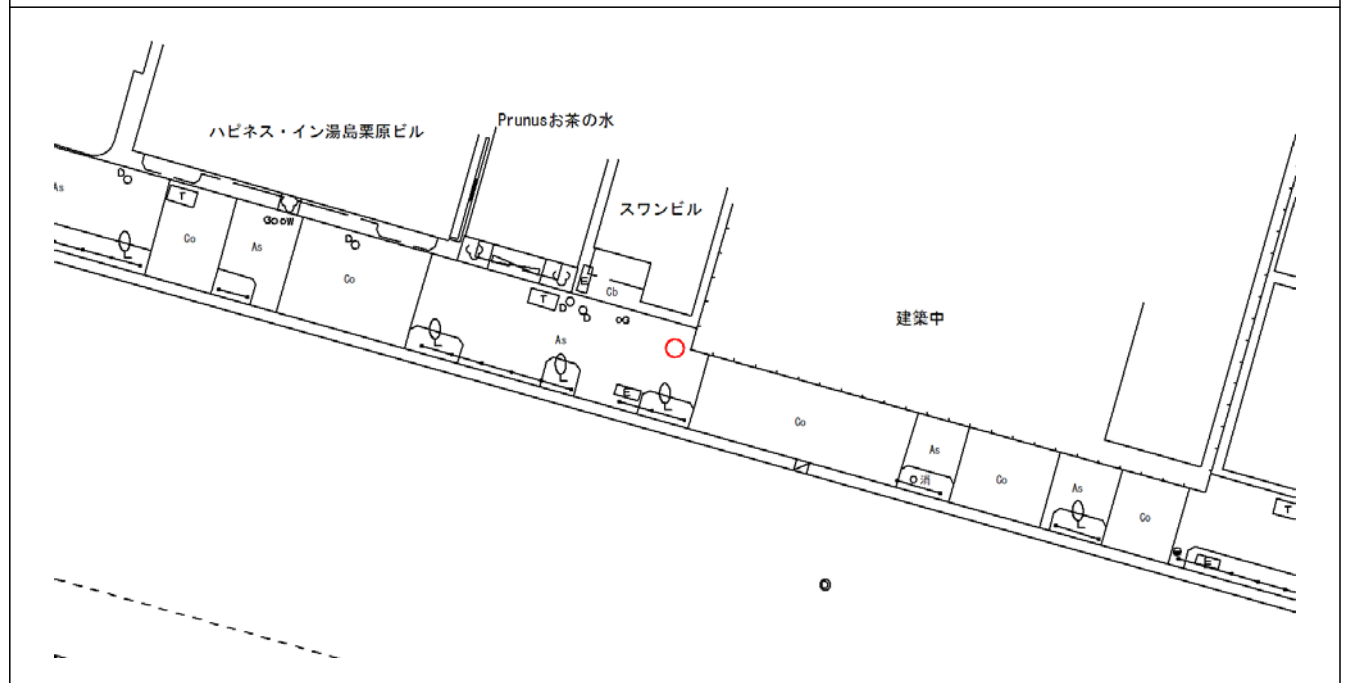
写 真



地籍図根多角点の記

点番号	MM2145-1	選点年月日	平成28年8月8日
点の種類			
所在地	東京都文京区湯島二丁目2番3号先		
座標値	X	Y	標高
	-32920.688	-6157.620	15.213
標識の種類	金属標	埋設方法	地上

略 図



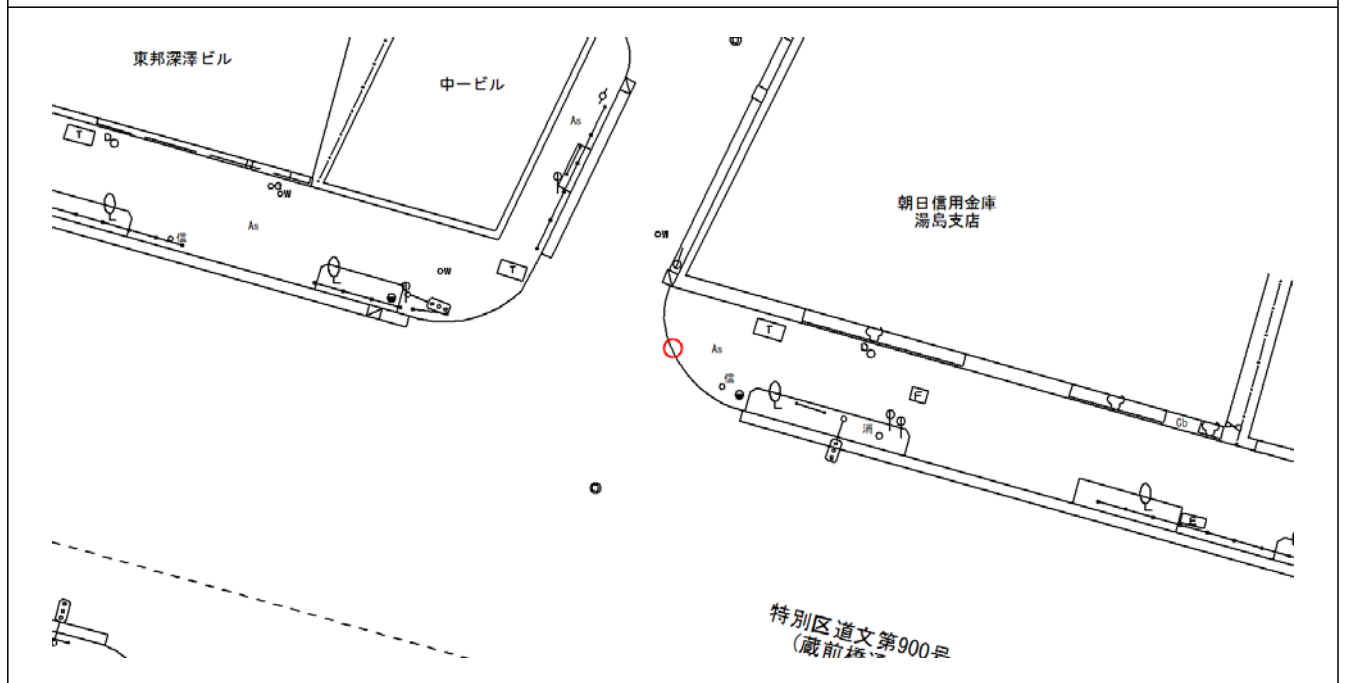
写 真



地籍図根多角点の記

点番号	MM2145-2	選点年月日	平成28年8月8日
点の種類			
所在地	東京都文京区湯島二丁目1番5号先		
座標値	X	Y	標高
	-32937.598	-6103.172	12.848
標識の種類	金属標	埋設方法	地上

略 図



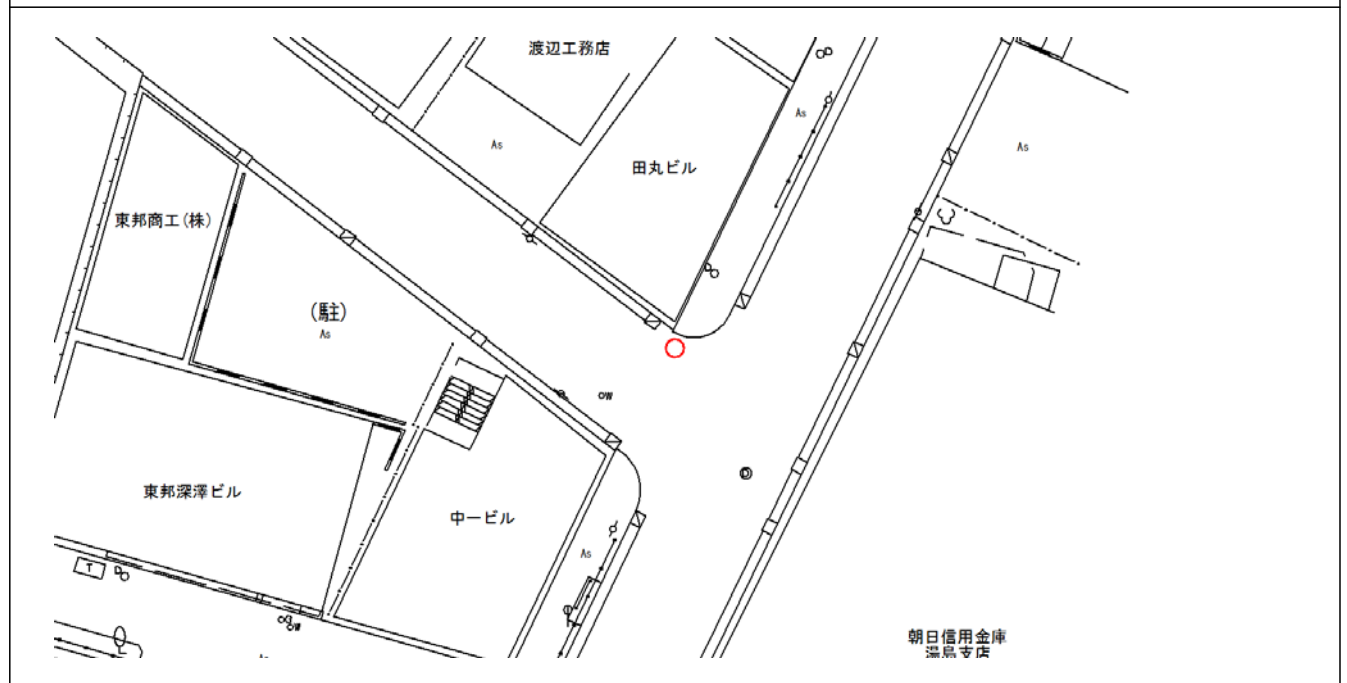
写 真



地籍図根多角点の記

点番号	MM2146-1	選点年月日	平成28年8月8日
点の種類			
所在地	東京都文京区湯島二丁目3番15号先		
座標値	X	Y	標高
	-32918.065	-6103.539	13.040
標識の種類	金属標	埋設方法	地上

略 図



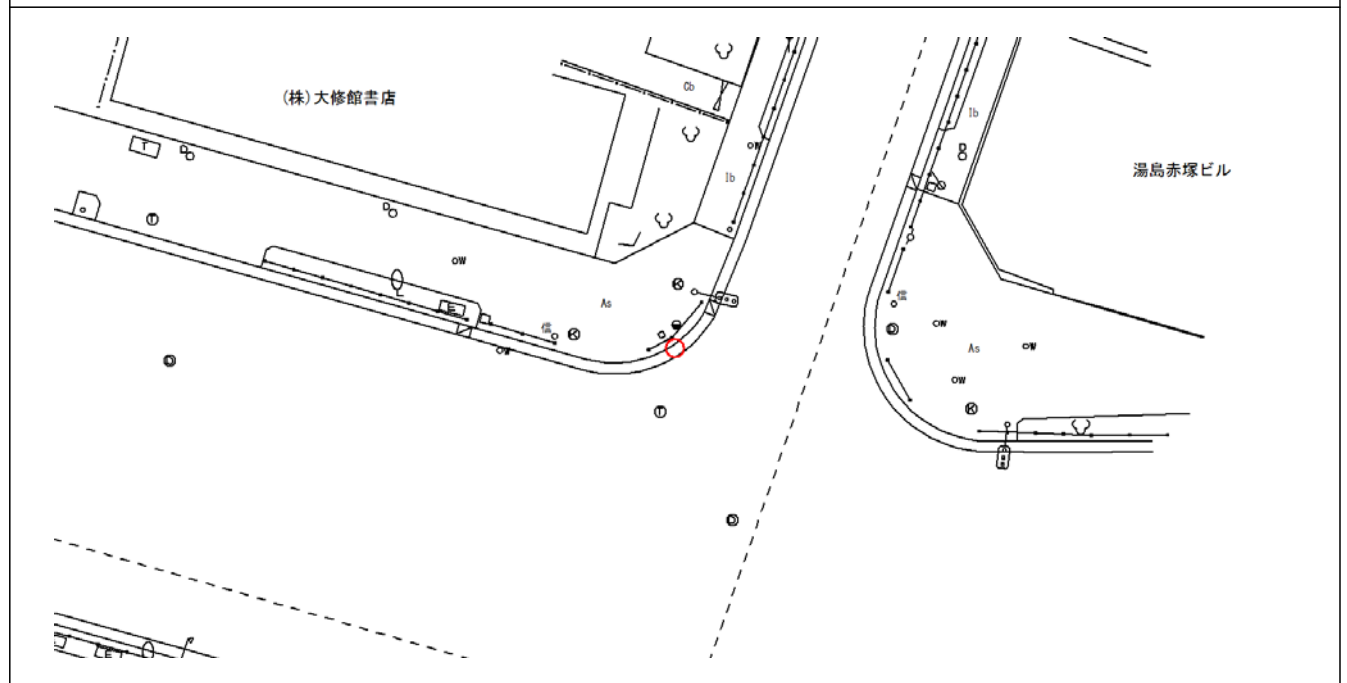
写 真



地籍図根多角点の記

点番号	MM2147-1	選点年月日	平成28年8月8日
点の種類			
所在地	東京都文京区湯島二丁目1番1号先		
座標値	X	Y	標高
	-32956.261	-6037.875	11.684
標識の種類	金属板	埋設方法	地上

略 図



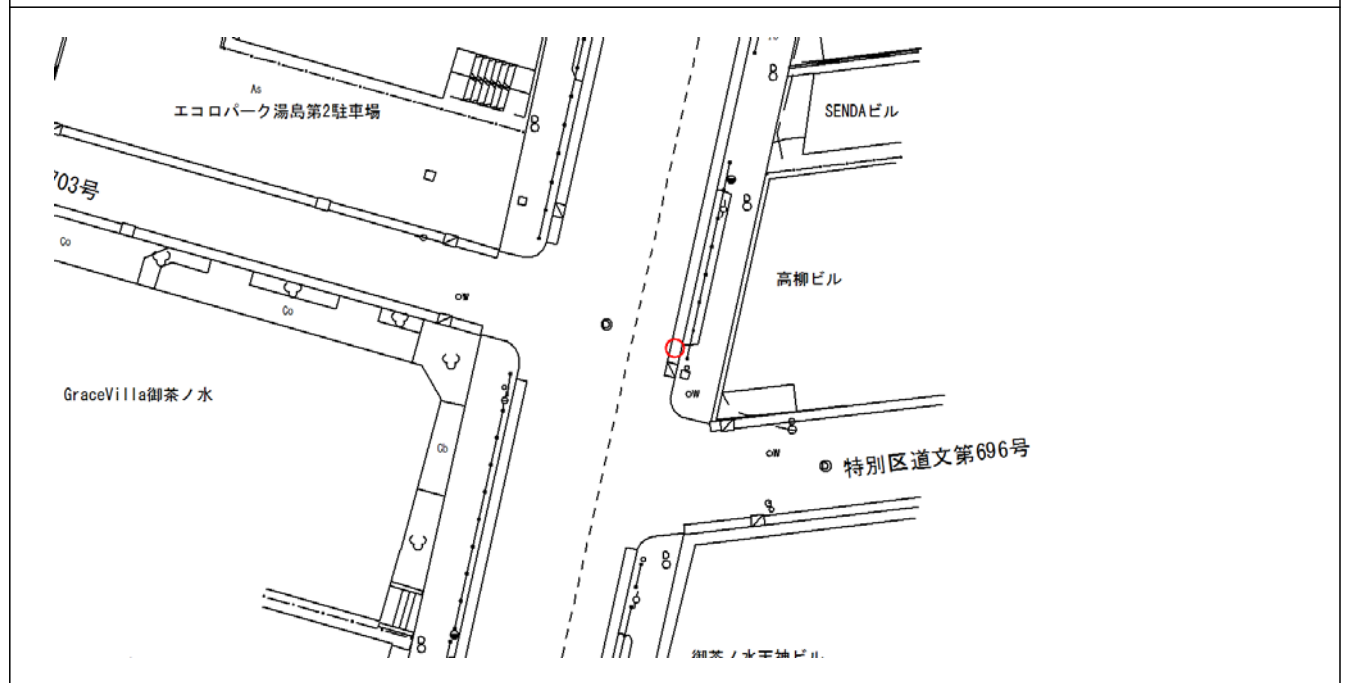
写 真



地籍図根多角点の記

点番号	MM2148-1	選点年月日	平成28年8月8日
点の種類			
所在地	東京都文京区湯島三丁目3番4号先		
座標値	X	Y	標高
	-32851.014	-6000.363	21.141
標識の種類	金属標	埋設方法	地上

略 図



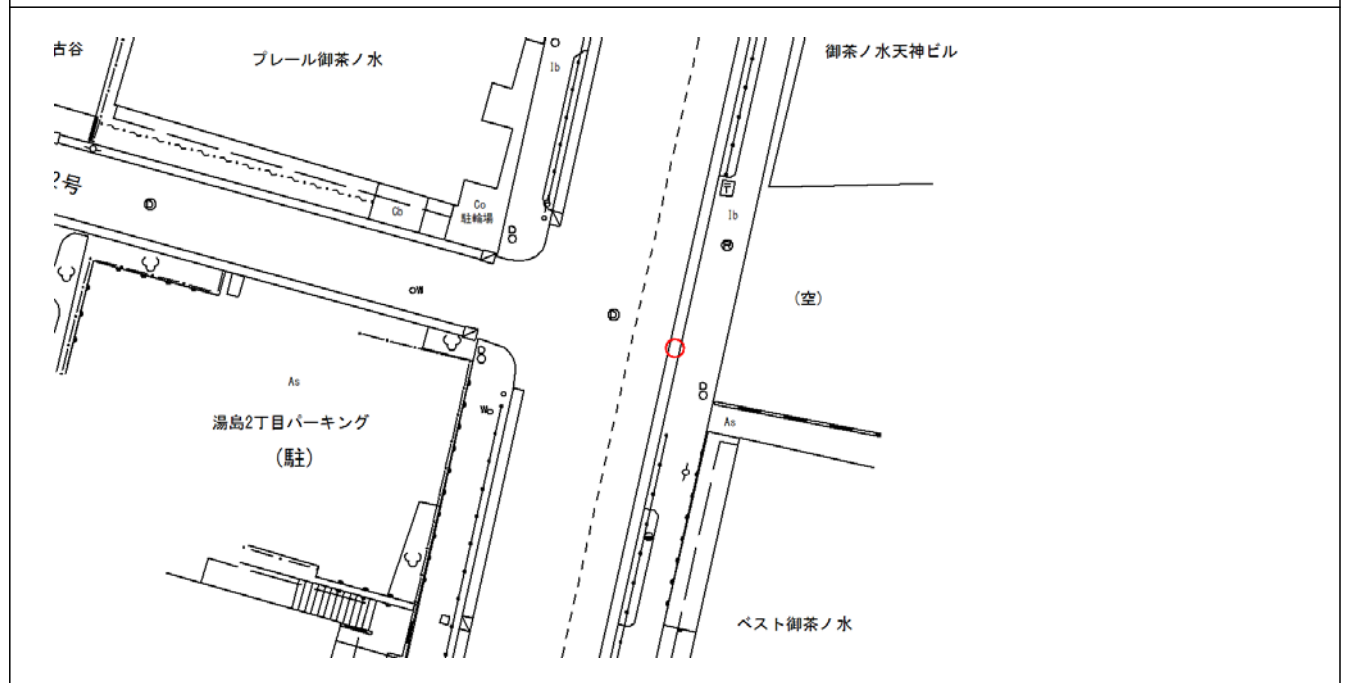
写 真



地籍図根多角点の記

点番号	MM2148-2	選点年月日	平成28年8月8日
点の種類			
所在地	東京都文京区湯島三丁目2番先		
座標値	X	Y	標高
	-32878.354	-6006.410	19.373
標識の種類	金属標	埋設方法	地上

略 図



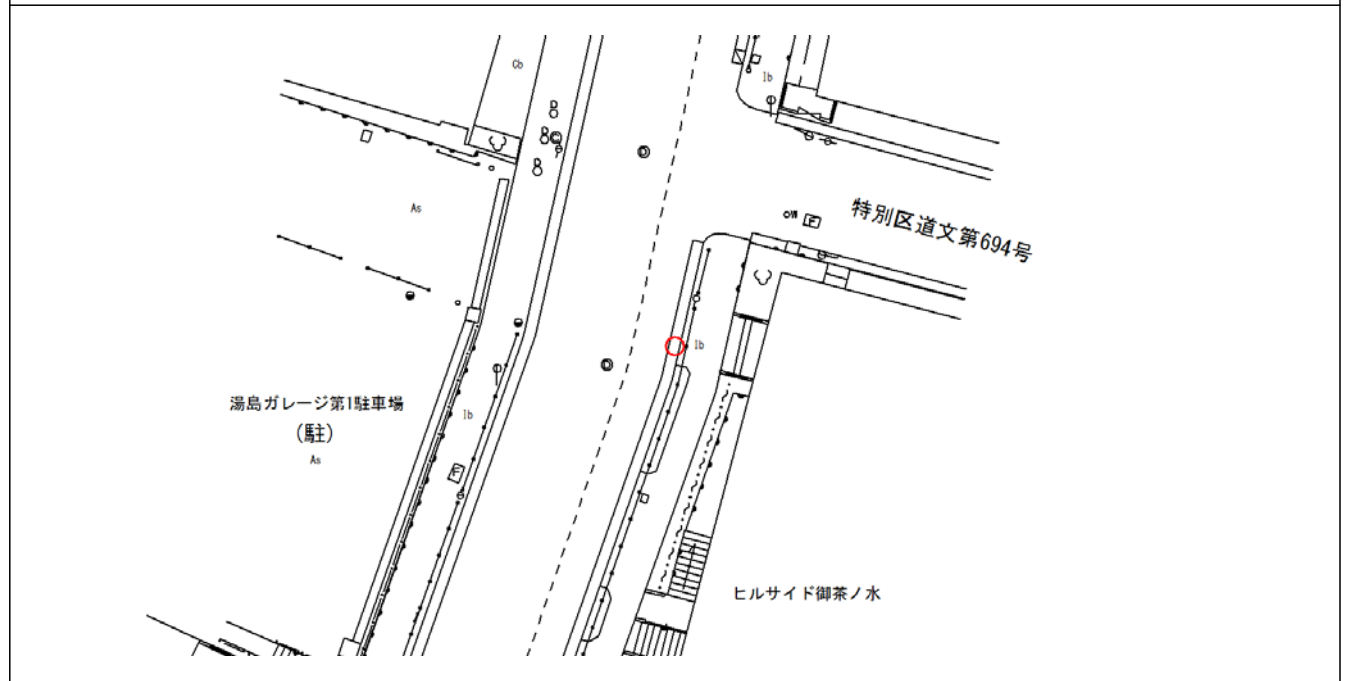
写 真



地籍図根多角点の記

点番号	MM2148-3	選点年月日	平成28年8月8日
点の種類			
所在地	東京都文京区湯島三丁目1番12号先		
座標値	X	Y	標高
	-32909.524	-6013.384	15.792
標識の種類	金属標	埋設方法	地上

略 図



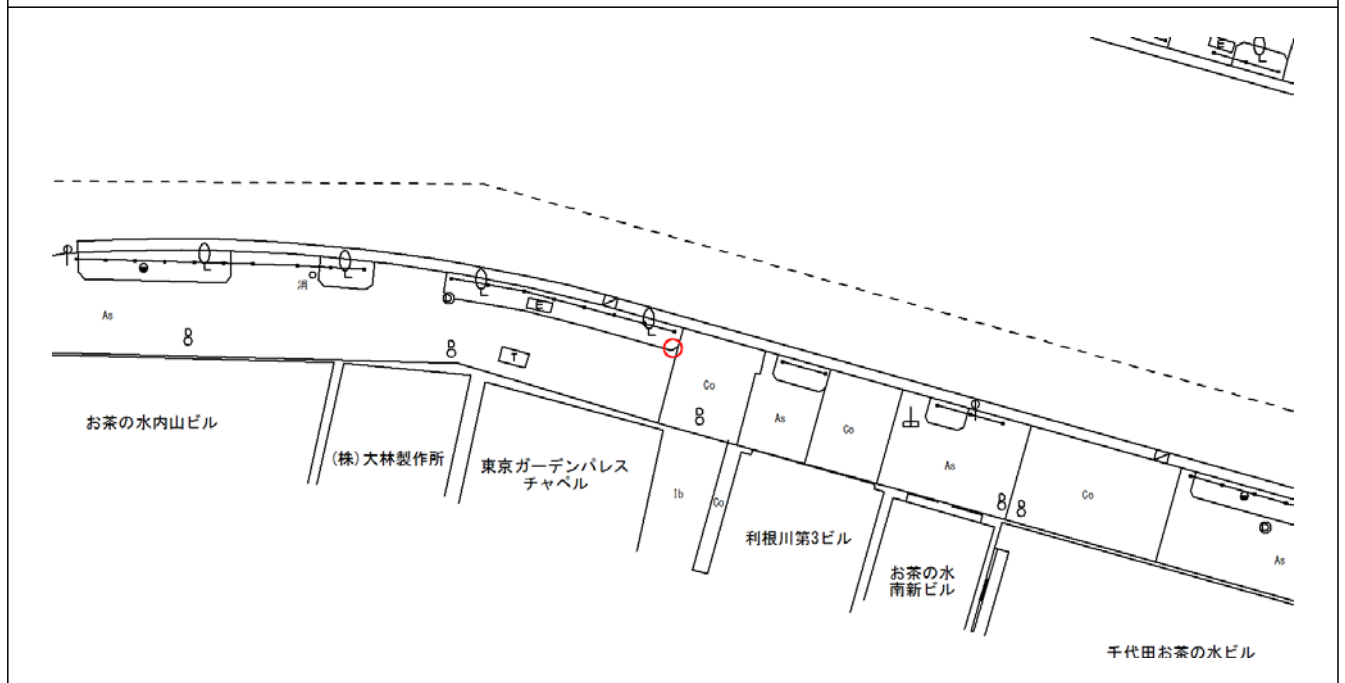
写 真



地籍図根多角点点の記

点番号	MM2149-1	選点年月日	平成28年8月8日
点の種類			
所在地	東京都文京区湯島一丁目7番10号先		
座標値	X	Y	標高
	-32936.399	-6184.519	16.178
標識の種類	金属標	埋設方法	地上

略 図



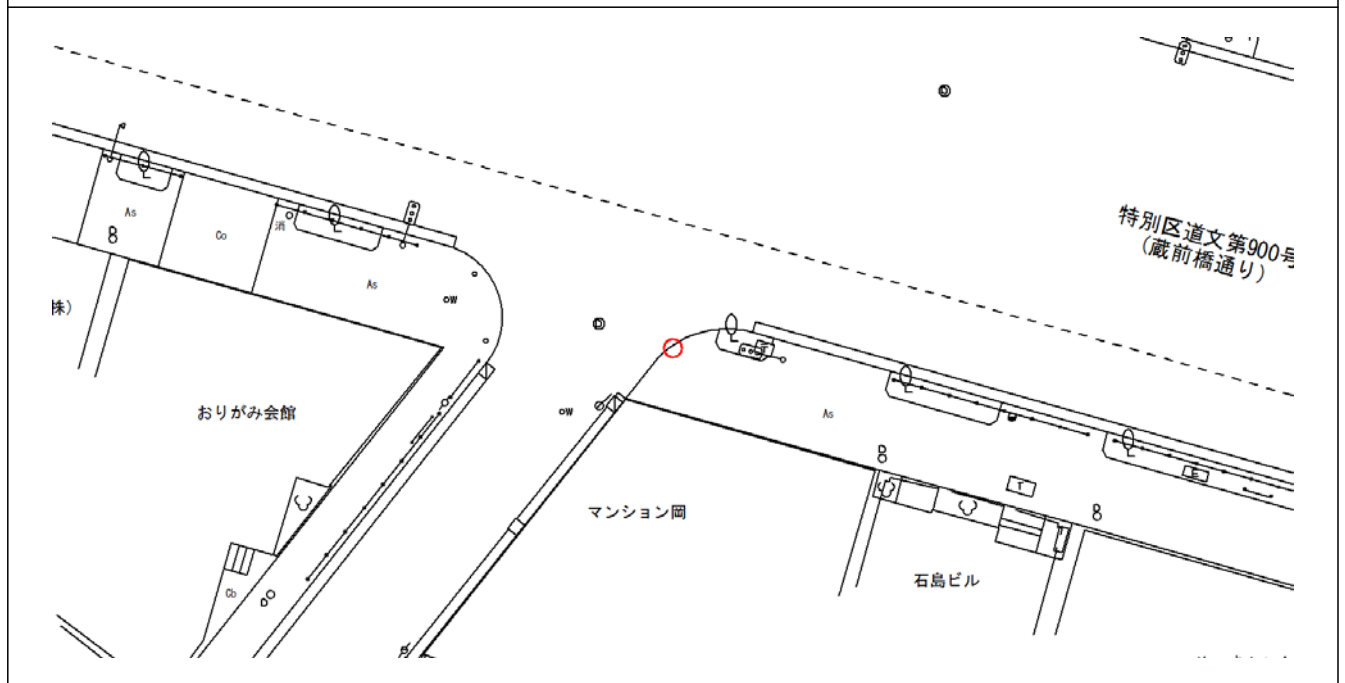
写 真



地籍図根多角点の記

点番号	MM2149-2	選点年月日	平成28年8月8日
点の種類			
所在地	東京都文京区湯島一丁目11番8号先		
座標値	X	Y	標高
	-32955.527	-6118.923	13.402
標識の種類	金属標	埋設方法	地上

略 図



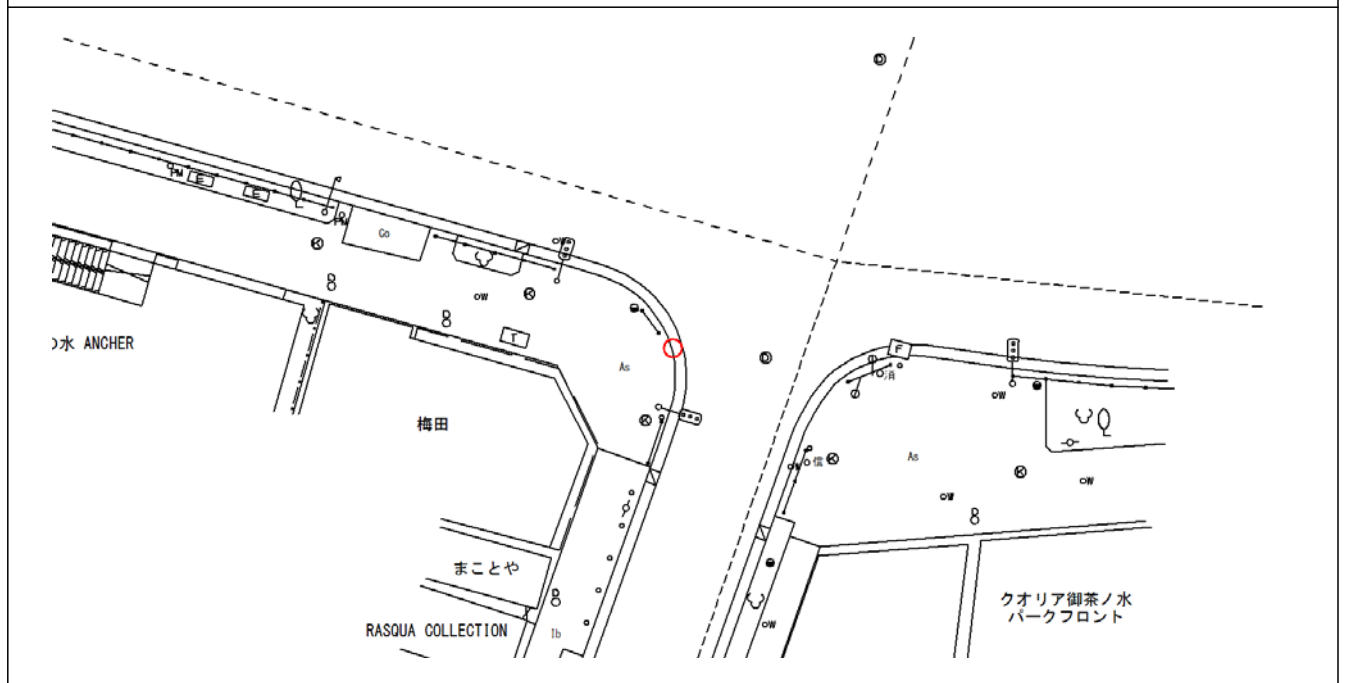
写 真



地籍図根多角点の記

点番号	MM2150-1	選点年月日	平成28年8月8日
点の種類			
所在地	東京都文京区湯島一丁目11番13号先		
座標値	X	Y	標高
	-32977.042	-6044.642	11.634
標識の種類	金属標	埋設方法	地上

略 図



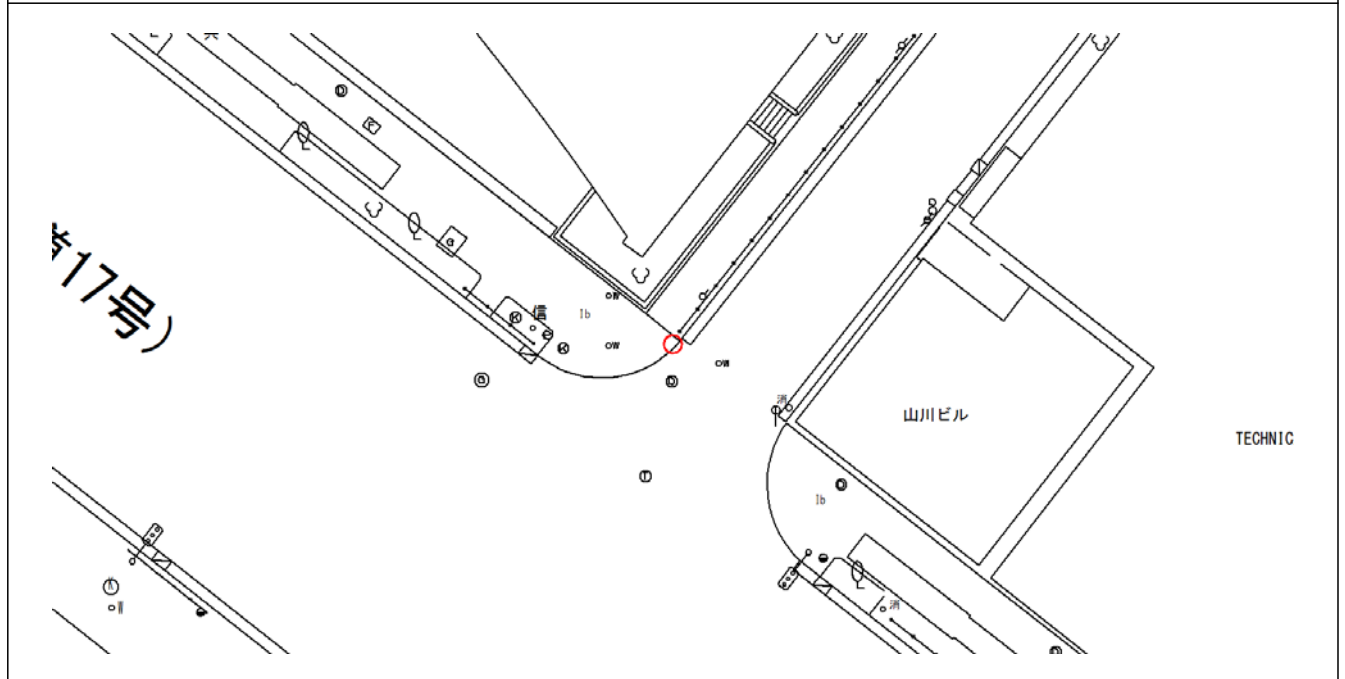
写 真



地籍図根多角点の記

点番号	MM2152-1	選点年月日	平成28年8月8日
点の種類			
所在地	東京都文京区湯島一丁目7番5号先		
座標値	X	Y	標高
	-33026.191	-6182.814	18.489
標識の種類	金属板	埋設方法	地上

略 図



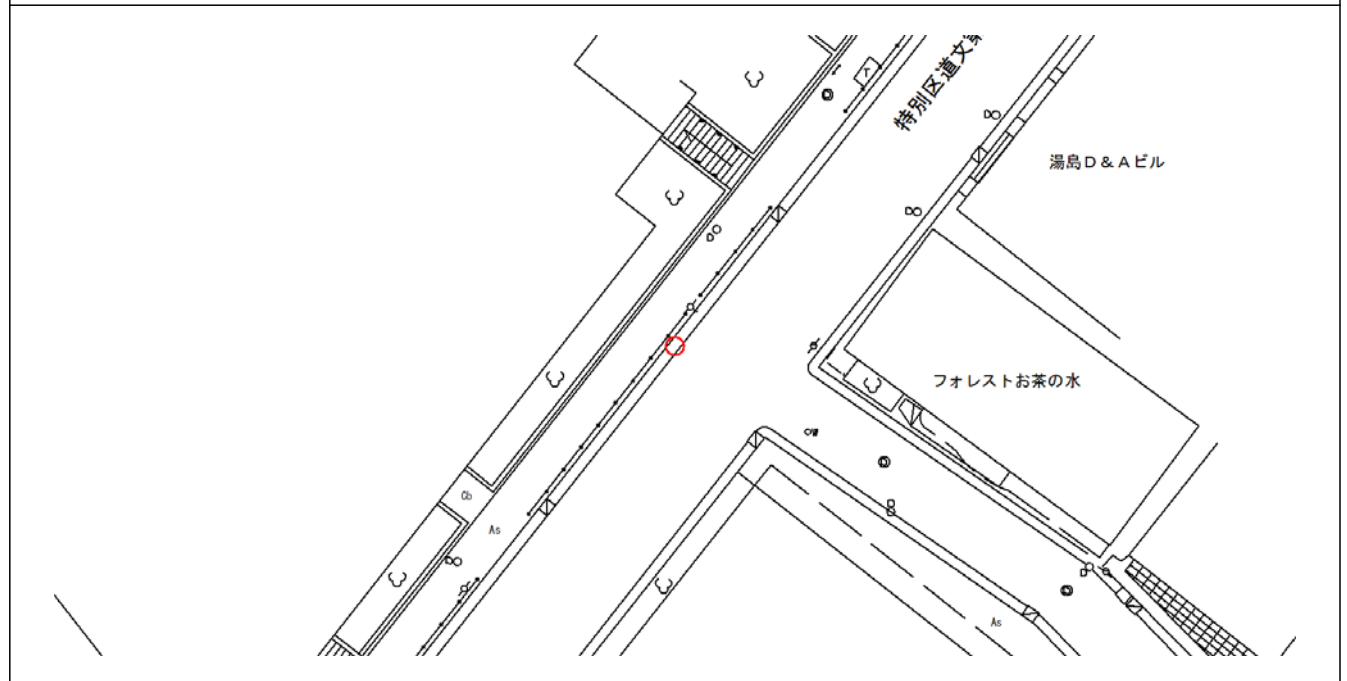
写 真



地籍図根多角点の記

点番号	MM2153-1	選点年月日	平成28年8月8日
点の種類			
所在地	東京都文京区湯島一丁目7番5号先		
座標値	X	Y	標高
	-33001.781	-6163.003	18.113
標識の種類	金属標	埋設方法	地上

略 図



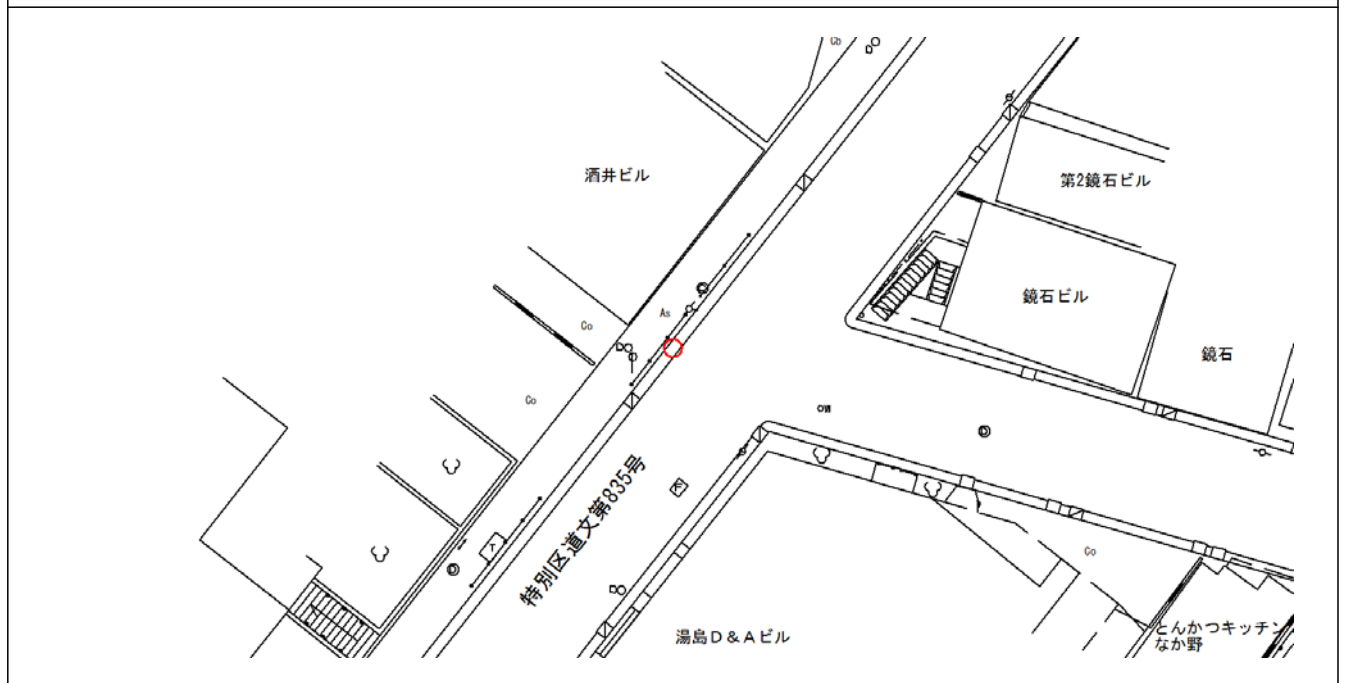
写 真



地籍図根多角点点の記

点番号	MM2153-2	選点年月日	平成28年8月8日
点の種類			
所在地	東京都文京区湯島一丁目7番16号先		
座標値	X	Y	標高
	-32980.451	-6146.210	15.829
標識の種類	金属標	埋設方法	地上

略 図



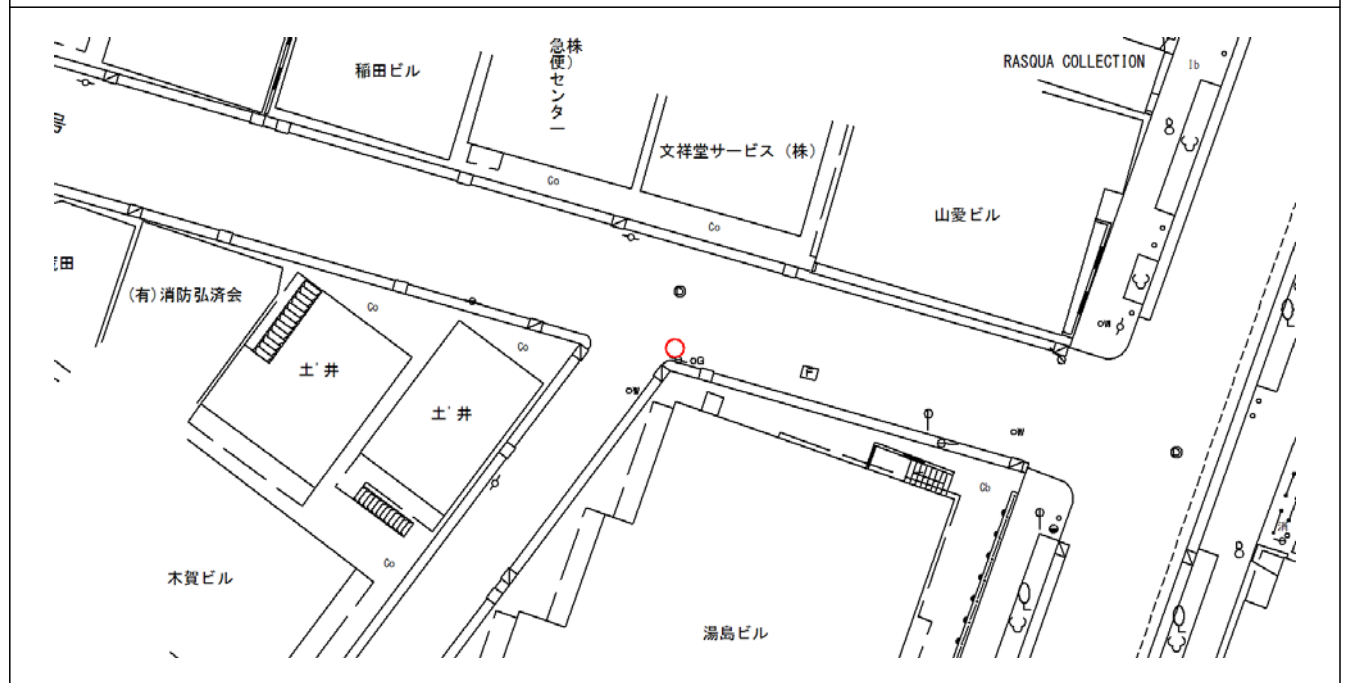
写 真



地籍図根多角点の記

点番号	MM2155-1	選点年月日	平成28年8月8日
点の種類			
所在地	東京都文京区湯島一丁目9番10号先		
座標値	X	Y	標高
	-33002.712	-6073.326	12.576
標識の種類	金属標	埋設方法	地上

略 図



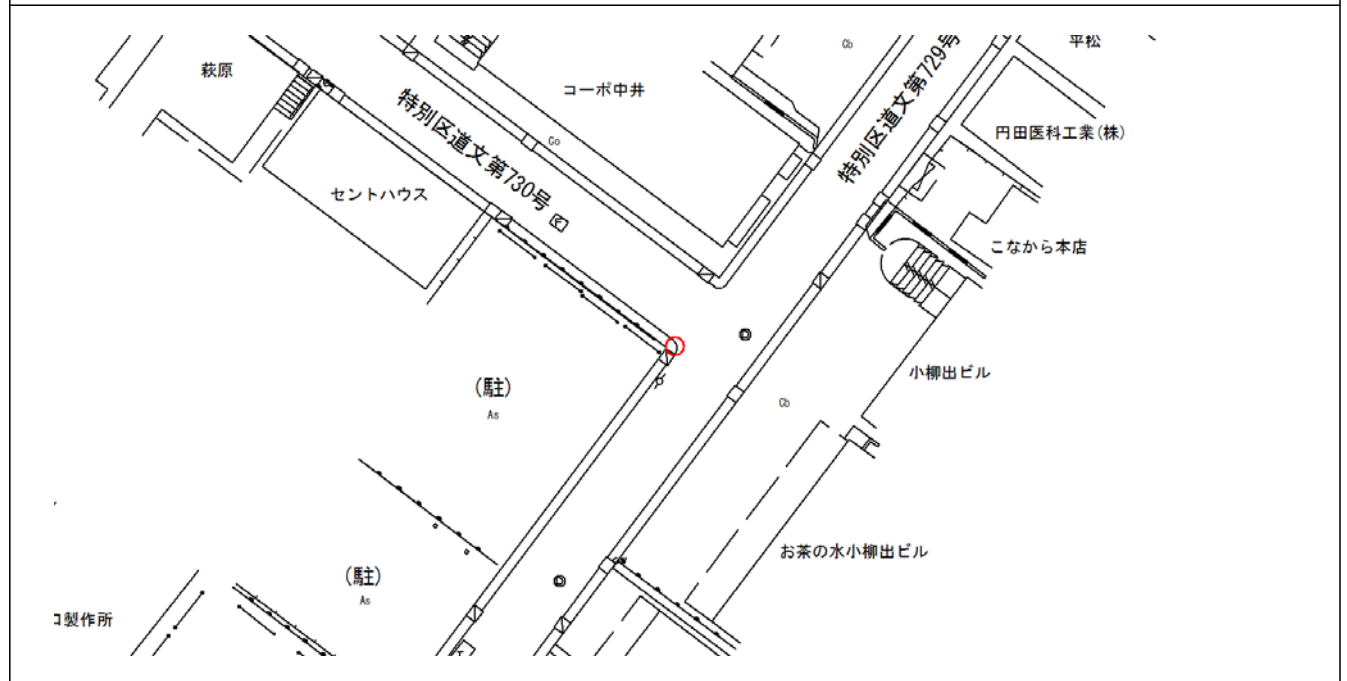
写 真



地籍図根多角点の記

点番号	MM2155-2	選点年月日	平成28年8月8日
点の種類			
所在地	東京都文京区湯島一丁目8番先		
座標値	X	Y	標高
	-33045.478	-6109.531	14.072
標識の種類	金属標	埋設方法	地上

略 図



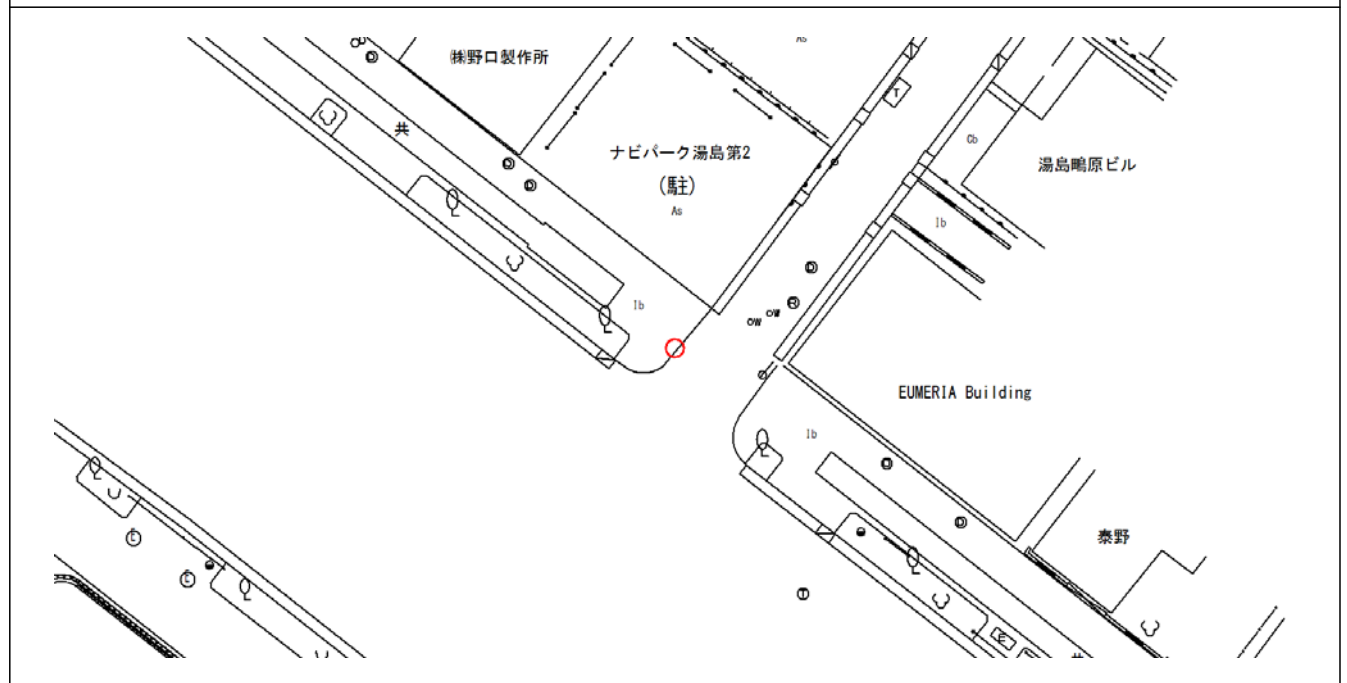
写 真



地籍図根多角点の記

点番号	MM2155-3	選点年月日	平成28年8月8日
点の種類			
所在地	東京都文京区湯島一丁目8番先		
座標値	X	Y	標高
	-33070.931	-6129.215	17.576
標識の種類	金属板	埋設方法	地上

略 図



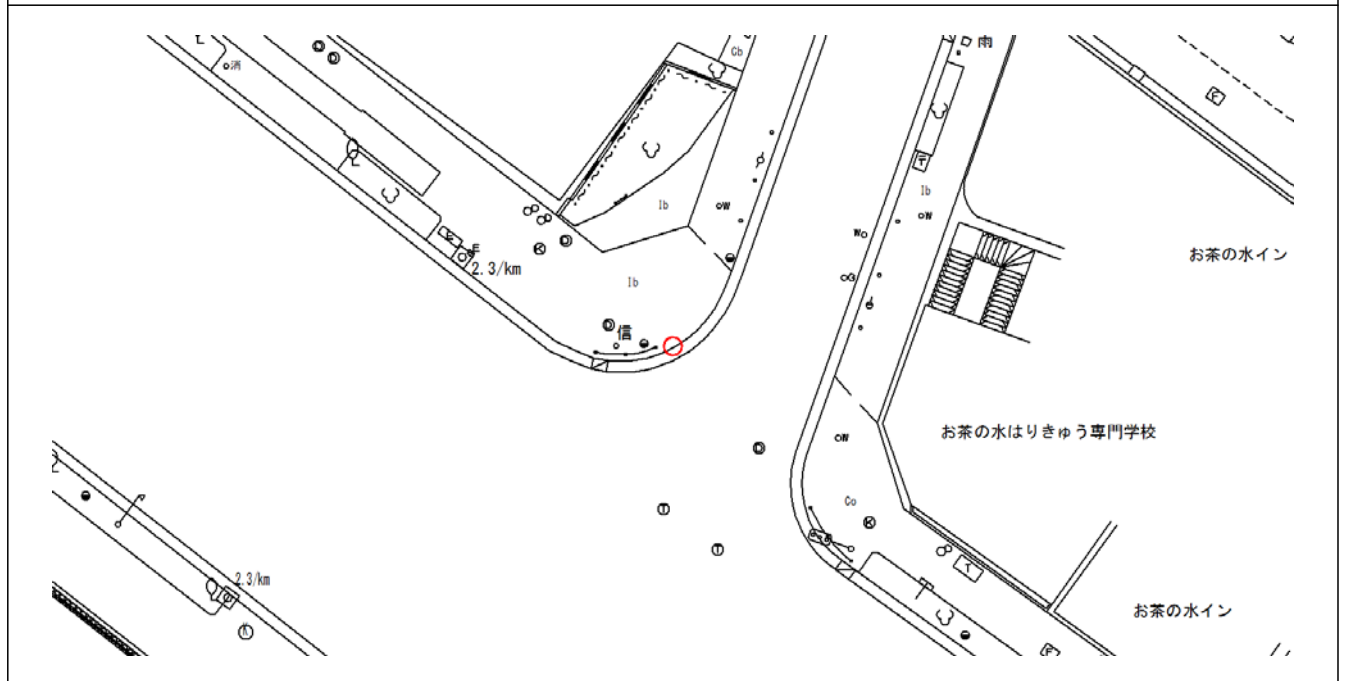
写 真



地籍図根多角点点の記

点番号	MM2157-1	選点年月日	平成28年8月8日
点の種類			
所在地	東京都文京区湯島一丁目9番1号先		
座標値	X	Y	標高
	-33101.053	-6089.199	17.280
標識の種類	金属鋳	埋設方法	地上

略 図



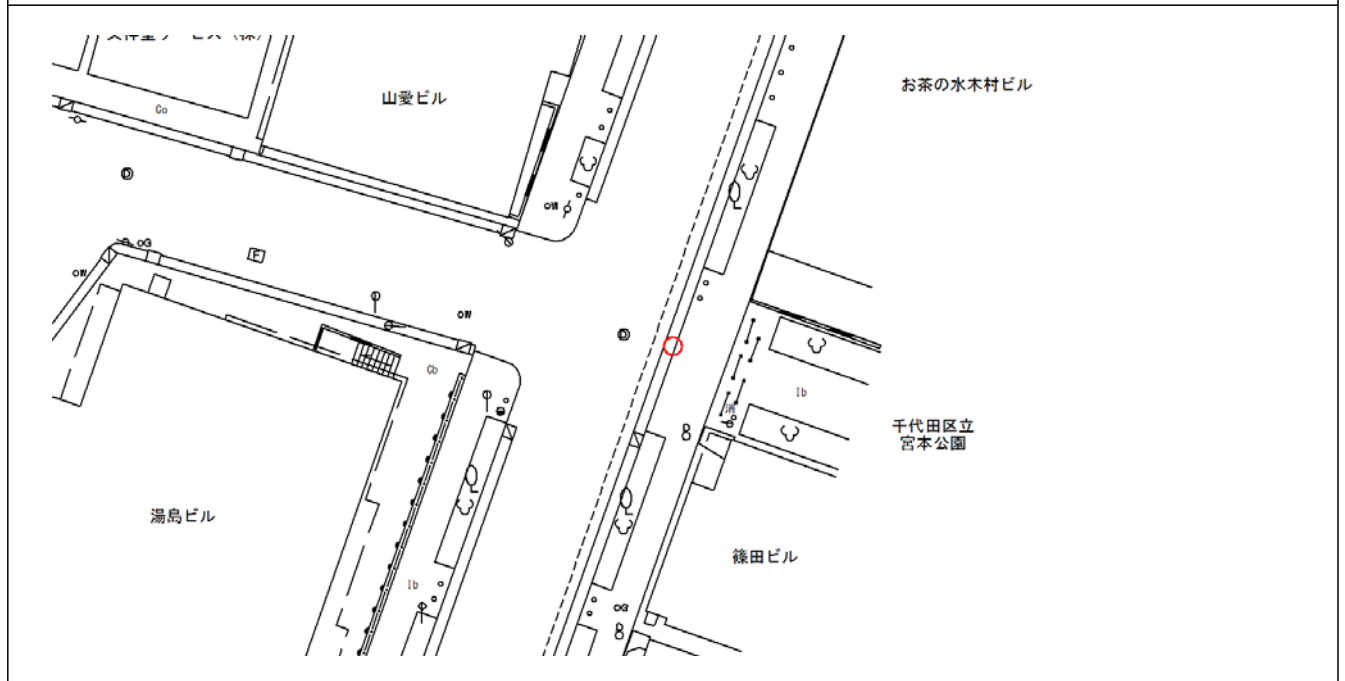
写 真



地籍図根多角点の記

点番号	MM2158-1	選点年月日	平成28年8月8日
点の種類			
所在地	東京都千代田区外神田二丁目19番2号先		
座標値	X	Y	標高
	-33007.928	-6048.474	12.535
標識の種類	金属標	埋設方法	地上

略 図



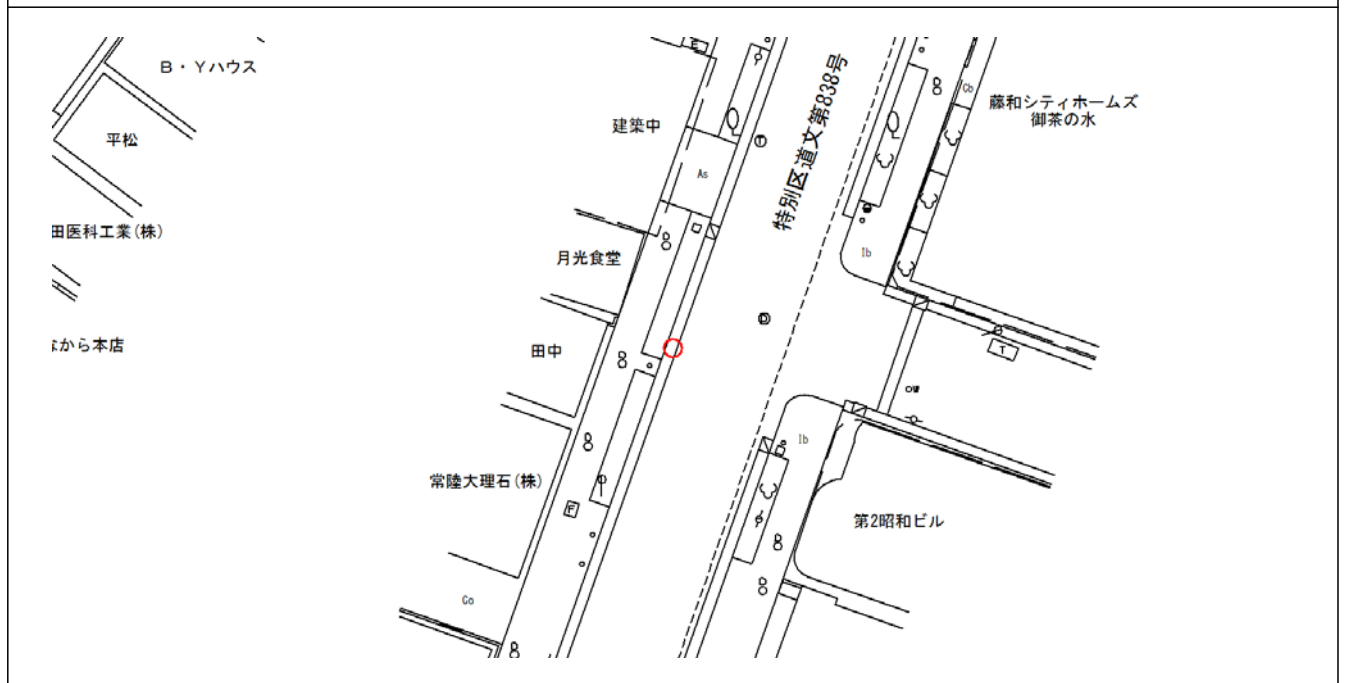
写 真



地籍図根多角点の記

点番号	MM2158-2	選点年月日	平成28年8月8日
点の種類			
所在地	東京都文京区湯島一丁目9番13号先		
座標値	X	Y	標高
	-33041.116	-6066.181	15.445
標識の種類	金属標	埋設方法	地上

略 図



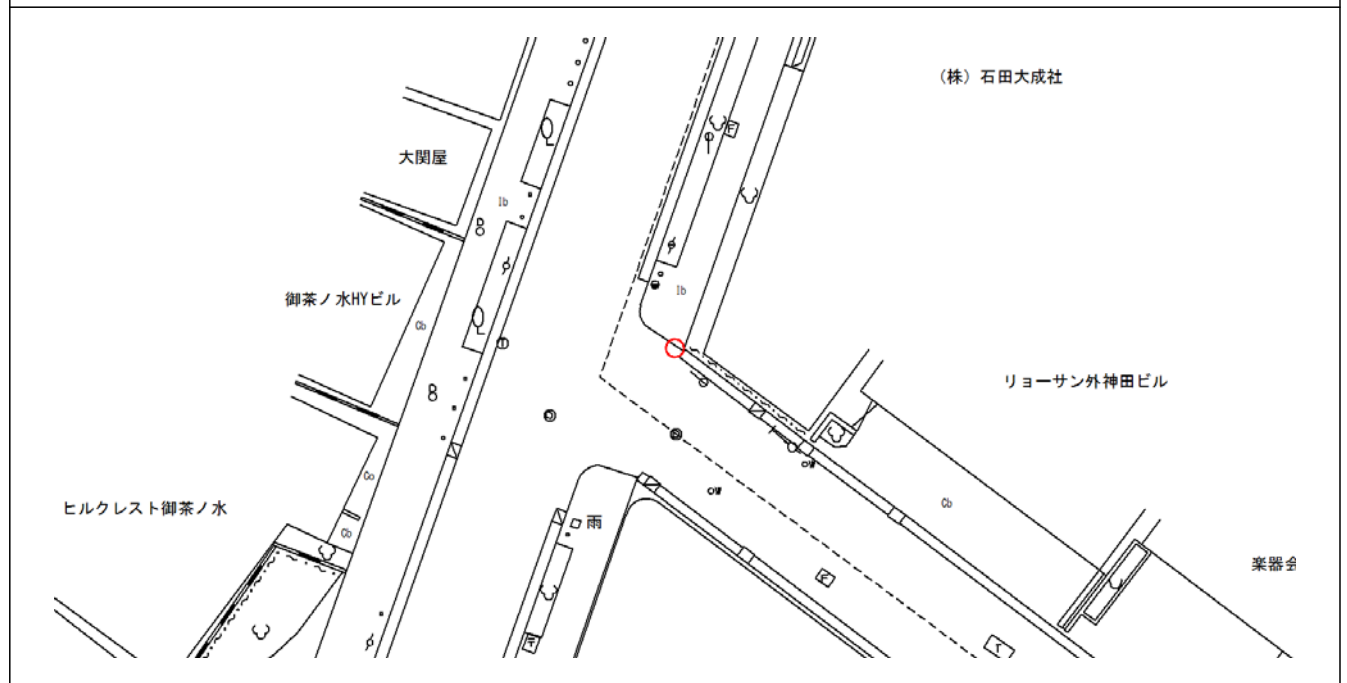
写 真



地籍図根多角点の記

点番号	MM2158-3	選点年月日	平成28年8月8日
点の種類			
所在地	東京都千代田区外神田二丁目18番2号先		
座標値	X	Y	標高
	-33079.412	-6071.492	17.438
標識の種類	金属標	埋設方法	地上

略 図



写 真

