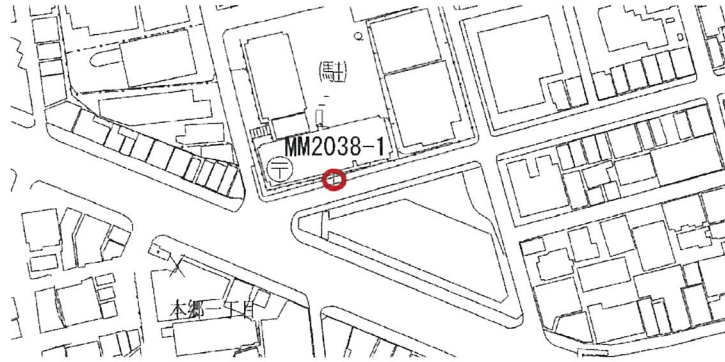


地籍図根多角点の記

調整 2014年10月10日

点名	MM2038-1	基準点コード	
地区名	東京都文京区地区	測量年月日	2014年10月6日
作業機関名	株式会社 協振技建	作業責任者	太田 信行
所在地	文京区本郷1-27-8地先		
管理者	文京区土木部管理課		
標識種類	鋳	現況地目	公衆用道路
備考	要図縮尺1/2500		

要図



現況写真

近景



遠景



地籍図根多角点の記

調整 2014年10月10日

点名	MM2038-2 /	基準点コード	
地区名	東京都文京区地区	測量年月日	2014年10月6日
作業機関名	株式会社 協振技建	作業責任者	太田 信行
所在地	文京区本郷1-26-12地先		
管理者	文京区土木部管理課		
標識種類	金属標	現況地目	公衆用道路
備考	要図縮尺1/2500		

要図



現況写真

近景



遠景



地籍図根多角点の記

調整 2014年10月10日

点名	MM2039-1	基準点コード	
地区名	東京都文京区地区	測量年月日	2014年10月6日
作業機関名	株式会社 協振技建	作業責任者	太田 信行
所在地	文京区本郷2-19-7地先		
管理者	文京区土木部管理課		
標識種類	金属標	現況地目	公衆用道路
備考	要図縮尺1/2500		

要図



現況写真

近景

遠景



地籍図根多角点の記

調整 2014年10月10日

点名	MM2039-2	基準点コード	
地区名	東京都文京区地区	測量年月日	2014年10月6日
作業機関名	株式会社 協振技建	作業責任者	太田 信行
所在地	文京区本郷2-18-11地先		
管理者	文京区土木部管理課		
標識種類	鋳	現況地目	公衆用道路
備考	要図縮尺1/2500		

要図



現況写真

近景



遠景

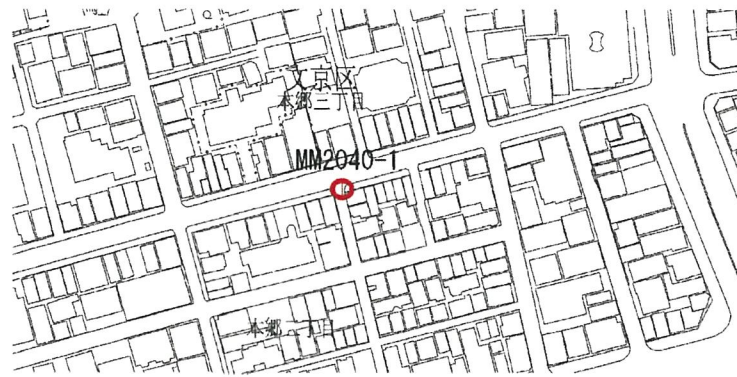


地籍図根多角点の記

調整 2014年10月10日

点名	MM2040-1 /	基準点コード	
地区名	東京都文京区地区	測量年月日	2014年10月6日
作業機関名	株式会社 協振技建	作業責任者	太田 信行
所在地	文京区本郷2-24-7地先		
管理者	文京区土木部管理課		
標識種類	金属標	現況地目	公衆用道路
備考	要図縮尺1/2500		

要図



現況写真

近景

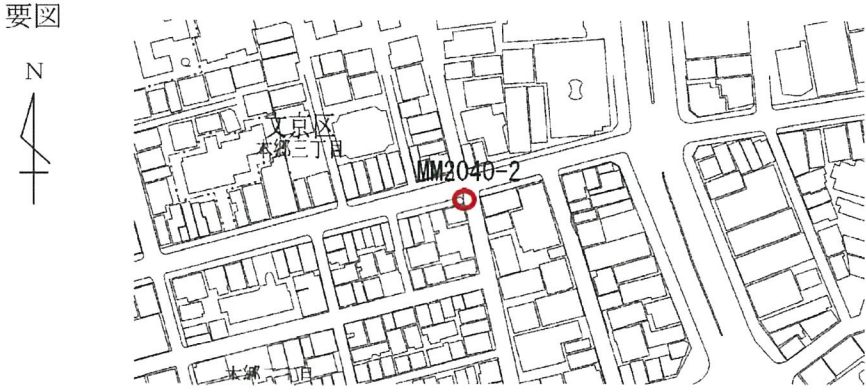




遠景



地籍図根多角点の記

調整 2014年10月10日

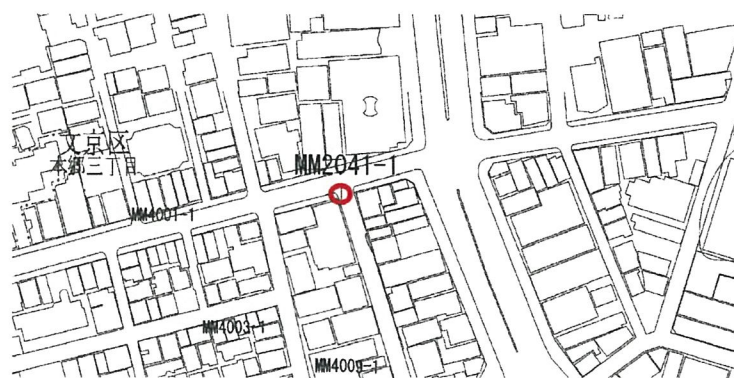
点名	MM2040-2 /	基準点コード	
地区名	東京都文京区地区	測量年月日	2014年10月6日
作業機関名	株式会社 協振技建	作業責任者	太田 信行
所在地	文京区本郷2-24-10地先		
管理者	文京区土木部管理課		
標識種類	金属標	現況地目	公衆用道路
備考	要図縮尺1/2500		
<p>要図</p> 			
現況写真			
近景		遠景	
			

地籍図根多角点の記

調整 2014年10月10日

点名	MM2041-1	基準点コード	
地区名	東京都文京区地区	測量年月日	2014年10月6日
作業機関名	株式会社 協振技建	作業責任者	太田 信行
所在地	文京区本郷2-25-10地先		
管理者	文京区土木部管理課		
標識種類	金属標	現況地目	公衆用道路
備考	要図縮尺1/2500		

要図



現況写真

近景



遠景



地籍図根多角点の記

調整 2014年10月10日

点名	MM2044-1 ㄨ	基準点コード	
地区名	東京都文京区地区	測量年月日	2014年10月6日
作業機関名	株式会社 協振技建	作業責任者	太田 信行
所在地	文京区本郷2-16-14地先		
管理者	文京区土木部管理課		
標識種類	金属標	現況地目	公衆用道路
備考	要図縮尺1/2500		

要図



現況写真

近景

遠景



地籍図根多角点の記

調整 2014年10月10日

点名	MM2045-1	基準点コード	
地区名	東京都文京区地区	測量年月日	2014年10月6日
作業機関名	株式会社 協振技建	作業責任者	太田 信行
所在地	文京区本郷2-17-15地先		
管理者	文京区土木部管理課		
標識種類	金属標	現況地目	公衆用道路
備考	要図縮尺1/2500		

要図



現況写真

近景



遠景

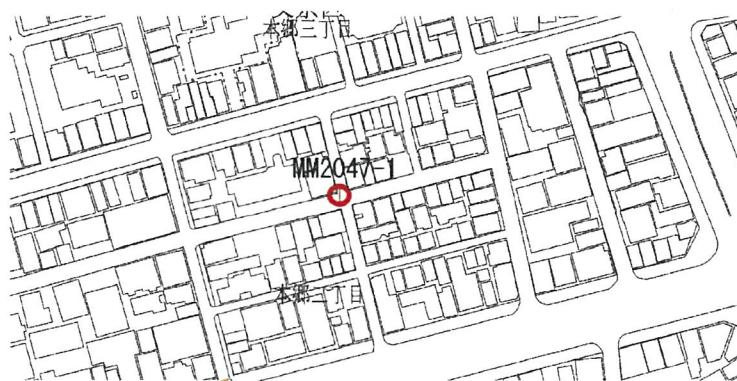


地籍図根多角点の記

調整 2014年10月10日

点名	MM2047-1 /	基準点コード	
地区名	東京都文京区地区	測量年月日	2014年10月6日
作業機関名	株式会社 協振技建	作業責任者	太田 信行
所在地	文京区本郷2-19-1地先		
管理者	文京区土木部管理課		
標識種類	鋳	現況地目	公衆用道路
備考	要図縮尺1/2500		

要図



現況写真

近景

遠景



地籍図根多角点の記

調整 2014年10月10日

点名	MM2047-2	基準点コード	
地区名	東京都文京区地区	測量年月日	2014年10月6日
作業機関名	株式会社 協振技建	作業責任者	太田 信行
所在地	文京区本郷2-25-6地先		
管理者	文京区土木部管理課		
標識種類	鋳	現況地目	公衆用道路
備考	要図縮尺1/2500		

要図



現況写真

近景



遠景

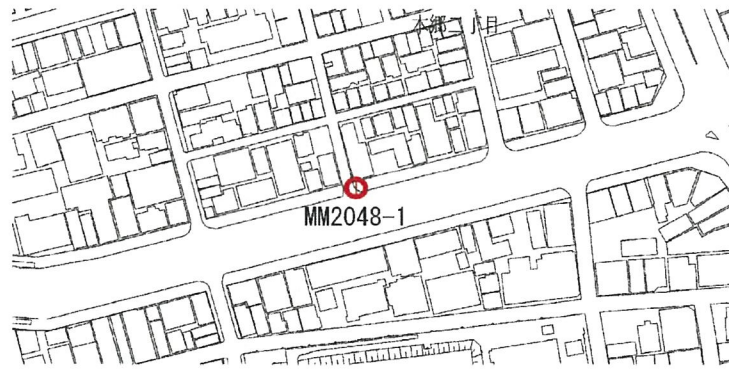


地籍図根多角点の記

調整 2014年10月10日

点名	MM2048-1	基準点コード	
地区名	東京都文京区地区	測量年月日	2014年10月6日
作業機関名	株式会社 協振技建	作業責任者	太田 信行
所在地	文京区本郷2-22-5地先		
管理者	文京区土木部管理課		
標識種類	金属標	現況地目	公衆用道路
備考	要図縮尺1/2500		

要図



現況写真

近景



遠景



地籍図根多角点の記

調整 2014年10月10日

点名	MM2048-2 ✓	基準点コード	
地区名	東京都文京区地区	測量年月日	2014年10月6日
作業機関名	株式会社 協振技建	作業責任者	太田 信行
所在地	文京区本郷2-22-1地先		
管理者	文京区土木部管理課		
標識種類	鋳	現況地目	公衆用道路
備考	要図縮尺1/2500		

要図



現況写真

近景



遠景



地籍図根多角点の記

調整 2014年10月10日

点名	MM2051-1	基準点コード	
地区名	東京都文京区地区	測量年月日	2014年10月6日
作業機関名	株式会社 協振技建	作業責任者	太田 信行
所在地	文京区本郷2-25-1地先		
管理者	文京区土木部管理課		
標識種類	金属標	現況地目	公衆用道路
備考	要図縮尺1/2500		

要図



現況写真

近景



遠景



地籍図根多角点の記

調整 2014年10月10日

点名	MM2051-2	基準点コード	
地区名	東京都文京区地区	測量年月日	2014年10月6日
作業機関名	株式会社 協振技建	作業責任者	太田 信行
所在地	文京区本郷2-25-14地先		
管理者	文京区土木部管理課		
標識種類	鉾	現況地目	公衆用道路
備考	要図縮尺1/2500		

要図



現況写真

近景



遠景



地籍図根多角点の記

調整 2014年10月10日

点名	MM2052-1	基準点コード	
地区名	東京都文京区地区	測量年月日	2014年10月6日
作業機関名	株式会社 協振技建	作業責任者	太田 信行
所在地	文京区本郷2-26-11地先		
管理者	文京区土木部管理課		
標識種類	鋳	現況地目	公衆用道路
備考	要図縮尺1/2500		

要図



現況写真

近景



遠景



地籍図根多角点の記

調整 2014年10月10日

点名	MM2052-2	基準点コード	
地区名	東京都文京区地区	測量年月日	2014年10月6日
作業機関名	株式会社 協振技建	作業責任者	太田 信行
所在地	文京区本郷2-26-14地先		
管理者	文京区土木部管理課		
標識種類	鋳	現況地目	公衆用道路
備考	要図縮尺1/2500		

要図



現況写真

近景



遠景



地籍図根多角点の記

調整 2014年10月10日

点名	MM2055-1	基準点コード	
地区名	東京都文京区地区	測量年月日	2014年10月6日
作業機関名	株式会社 協振技建	作業責任者	太田 信行
所在地	文京区本郷2-14-8地先		
管理者	文京区土木部管理課		
標識種類	金属標	現況地目	公衆用道路
備考	要図縮尺1/2500		

要図



現況写真

近景



遠景



地籍図根多角点の記

調整 2014年10月10日

点名	MM2055-2 ✓	基準点コード	
地区名	東京都文京区地区	測量年月日	2014年10月6日
作業機関名	株式会社 協振技建	作業責任者	太田 信行
所在地	文京区本郷2-15-1地先		
管理者	文京区土木部管理課		
標識種類	金属標	現況地目	公衆用道路
備考	要図縮尺1/2500		

要図



現況写真

近景



遠景



地籍図根多角点の記

調整 2014年10月10日

点名	MM2057-1	基準点コード	
地区名	東京都文京区地区	測量年月日	2014年10月6日
作業機関名	株式会社 協振技建	作業責任者	太田 信行
所在地	文京区本郷2-13-8地先		
管理者	文京区土木部管理課		
標識種類	金属標	現況地目	公衆用道路
備考	要図縮尺1/2500		

要図



現況写真

近景



遠景



地籍図根多角点の記

調整 2014年10月10日

点名	MM2057-2 /	基準点コード	
地区名	東京都文京区地区	測量年月日	2014年10月6日
作業機関名	株式会社 協振技建	作業責任者	太田 信行
所在地	文京区本郷2-12-10地先		
管理者	文京区土木部管理課		
標識種類	鋳	現況地目	公衆用道路
備考	要図縮尺1/2500		

要図



現況写真

近景



遠景



地籍図根多角点の記

調整 2014年10月10日

点名	MM2060-1	基準点コード	
地区名	東京都文京区地区	測量年月日	2014年10月6日
作業機関名	株式会社 協振技建	作業責任者	太田 信行
所在地	文京区本郷2-7-29地先		
管理者	文京区土木部管理課		
標識種類	金属標	現況地目	公衆用道路
備考	要図縮尺1/2500		

要図



現況写真

近景



遠景



地籍図根多角点の記

調整 2014年10月10日

点名	MM2058-1	基準点コード	
地区名	東京都文京区地区	測量年月日	2014年10月6日
作業機関名	株式会社 協振技建	作業責任者	太田 信行
所在地	文京区本郷2-7-29地先		
管理者	文京区土木部管理課		
標識種類	鋳	現況地目	公衆用道路
備考	要図縮尺1/2500		

要図



現況写真

近景



遠景



地籍図根多角点の記

調整 2014年10月10日

点名	MM2060-2 ✓	基準点コード	
地区名	東京都文京区地区	測量年月日	2014年10月6日
作業機関名	株式会社 協振技建	作業責任者	太田 信行
所在地	文京区本郷2-7-29地先		
管理者	文京区土木部管理課		
標識種類	金属標	現況地目	公衆用道路
備考	要図縮尺1/2500		

要図



現況写真

近景



遠景



地籍図根多角点の記

調整 2014年10月10日

点名	MM2060-3	基準点コード	
地区名	東京都文京区地区	測量年月日	2014年10月6日
作業機関名	株式会社 協振技建	作業責任者	太田 信行
所在地	文京区本郷2-2-5地先		
管理者	文京区土木部管理課		
標識種類	金属標	現況地目	公衆用道路
備考	要図縮尺1/2500		

要図



現況写真

近景



遠景



地籍図根多角点の記

調整 2014年10月10日

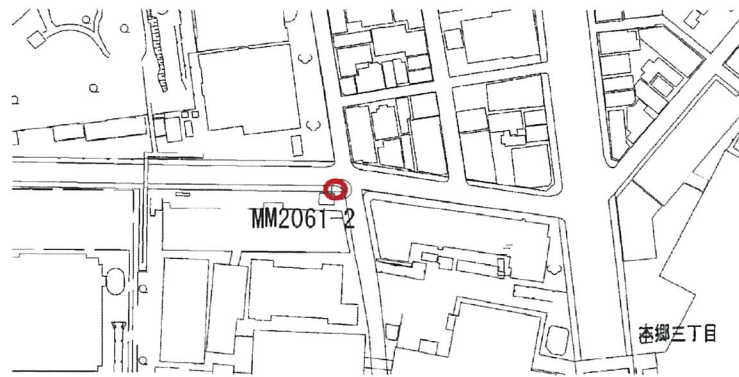
点名	MM2061-1	基準点コード	
地区名	東京都文京区地区	測量年月日	2014年10月6日
作業機関名	株式会社 協振技建	作業責任者	太田 信行
所在地	文京区本郷2-7-1地先		
管理者	文京区土木部管理課		
標識種類	金属標	現況地目	公衆用道路
備考	要図縮尺1/2500		
<p>要図</p>			
現況写真			
近景		遠景	

地籍図根多角点の記

調整 2014年10月10日

点名	MM2061-2 ✓	基準点コード	
地区名	東京都文京区地区	測量年月日	2014年10月6日
作業機関名	株式会社 協振技建	作業責任者	太田 信行
所在地	文京区本郷2-2-13地先		
管理者	文京区土木部管理課		
標識種類	金属標	現況地目	公衆用道路
備考	要図縮尺1/2500		

要図



現況写真

近景

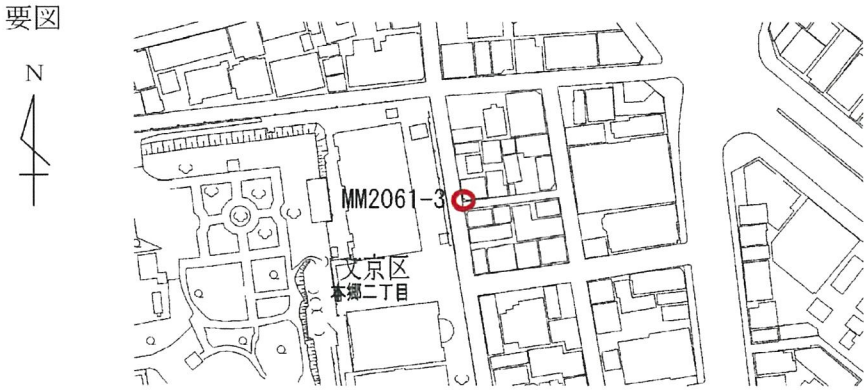




遠景



地籍図根多角点の記

調整 2014年10月10日

点 名	MM2061-3 ✓	基準点コード	
地 区 名	東京都文京区地区	測量年月日	2014年10月6日
作業機関名	株式会社 協振技建	作業責任者	太田 信行
所 在 地	文京区本郷2-12-5地先		
管 理 者	文京区土木部管理課		
標 識 種 類	鋳	現 況 地 目	公衆用道路
備 考	要図縮尺1/2500		
<p>要図</p> 			
現 況 写 真			
近 景		遠 景	
			

地籍図根多角点の記

調整 2014年10月10日

点名	MM2061-4	基準点コード	
地区名	東京都文京区地区	測量年月日	2014年10月6日
作業機関名	株式会社 協振技建	作業責任者	太田 信行
所在地	文京区本郷2-7-1地先		
管理者	文京区土木部管理課		
標識種類	鋳	現況地目	公衆用道路
備考	要図縮尺1/2500		

要図




現況写真

近景



遠景

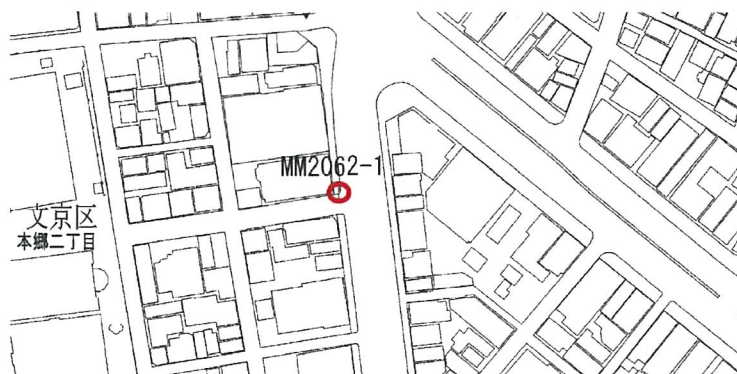


地籍図根多角点の記

調整 2014年10月10日

点名	MM2062-1 ✓	基準点コード	
地区名	東京都文京区地区	測量年月日	2014年10月6日
作業機関名	株式会社 協振技建	作業責任者	太田 信行
所在地	文京区本郷2-13-13地先		
管理者	文京区土木部管理課		
標識種類	金属標	現況地目	公衆用道路
備考	要図縮尺1/2500		

要図



現況写真

近景



遠景

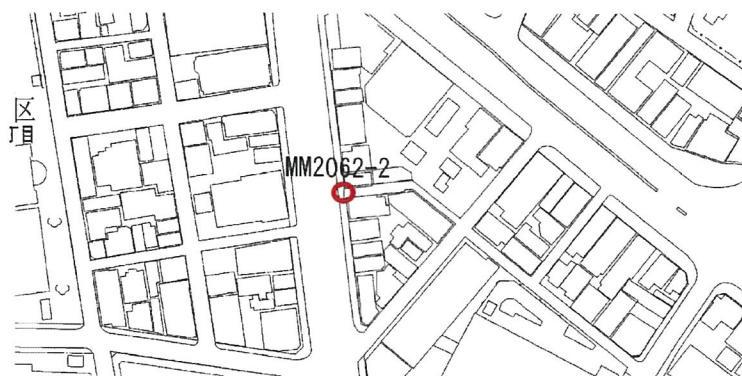


地籍図根多角点の記

調整 2014年10月10日

点名	MM2062-2 ✓	基準点コード	
地区名	東京都文京区地区	測量年月日	2014年10月6日
作業機関名	株式会社 協振技建	作業責任者	太田 信行
所在地	文京区本郷3-2-4地先		
管理者	文京区土木部管理課		
標識種類	金属標	現況地目	公衆用道路
備考	要図縮尺1/2500		

要図



現況写真

近景



遠景



地籍図根多角点の記

調整 2014年10月10日

点名	MM2062-3	基準点コード	
地区名	東京都文京区地区	測量年月日	2014年10月6日
作業機関名	株式会社 協振技建	作業責任者	太田 信行
所在地	文京区本郷3-1-3地先		
管理者	文京区土木部管理課		
標識種類	金属標	現況地目	公衆用道路
備考	要図縮尺1/2500		

要図



現況写真

近景



遠景



地籍図根多角点の記

調整 2014年10月10日

点名	MM2062-4	基準点コード	
地区名	東京都文京区地区	測量年月日	2014年10月6日
作業機関名	株式会社 協振技建	作業責任者	太田 信行
所在地	文京区本郷2-13-11地先		
管理者	文京区土木部管理課		
標識種類	鋳	現況地目	公衆用道路
備考	要図縮尺1/2500		
<p>要図</p> 			
現況写真			
近景		遠景	
			

地籍図根多角点の記

調整 2014年10月10日

点名	MM2063-1	基準点コード	
地区名	東京都文京区地区	測量年月日	2014年10月6日
作業機関名	株式会社 協振技建	作業責任者	太田 信行
所在地	文京区本郷2-9-2地先		
管理者	文京区土木部管理課		
標識種類	金属標	現況地目	公衆用道路
備考	要図縮尺1/2500		

要図



現況写真

近景



遠景

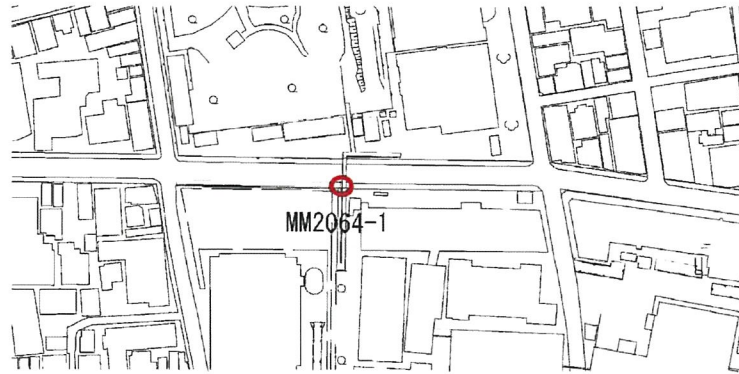


地籍図根多角点の記

調整 2014年10月10日

点名	MM2064-1	基準点コード	
地区名	東京都文京区地区	測量年月日	2014年10月6日
作業機関名	株式会社 協振技建	作業責任者	太田 信行
所在地	文京区本郷2-2-26地先		
管理者	文京区土木部管理課		
標識種類	金属標	現況地目	公衆用道路
備考	要図縮尺1/2500		

要図



現況写真

近景



遠景

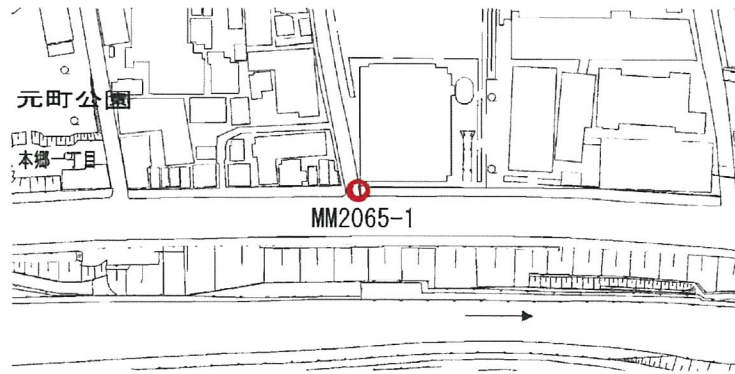


地籍図根多角点の記

調整 2014年10月10日

点名	MM2065-1 /	基準点コード	
地区名	東京都文京区地区	測量年月日	2014年10月6日
作業機関名	株式会社 協振技建	作業責任者	太田 信行
所在地	文京区本郷2-2-9地先		
管理者	文京区土木部管理課		
標識種類	鋳	現況地目	公衆用道路
備考	要図縮尺1/2500		

要図



現況写真

近景



遠景



地籍図根多角点の記

調整 2014年10月10日

点名	MM2066-1 ✓	基準点コード	
地区名	東京都文京区地区	測量年月日	2014年10月6日
作業機関名	株式会社 協振技研	作業責任者	太田 信行
所在地	文京区本郷2-3-6地先		
管理者	文京区土木部管理課		
標識種類	金属標	現況地目	公衆用道路
備考	要図縮尺1/2500		

要図



現況写真

近景



遠景



地籍図根多角点の記

調整 2014年10月10日

点名	MM2066-2	基準点コード	
地区名	東京都文京区地区	測量年月日	2014年10月6日
作業機関名	株式会社 協振技建	作業責任者	太田 信行
所在地	文京区本郷2-3-6地先		
管理者	文京区土木部管理課		
標識種類	鋳	現況地目	公衆用道路
備考	要図縮尺1/2500		
<p>要図</p>			
現況写真			
近景		遠景	

地籍図根多角点の記

調整 2014年10月10日

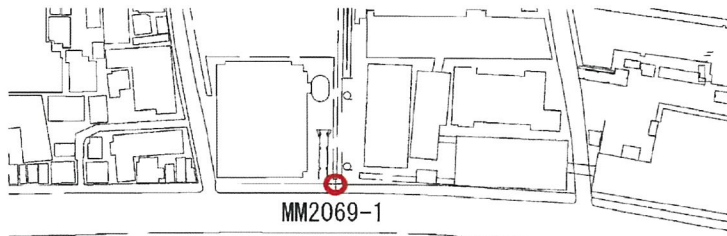
点名	MM2068-1	基準点コード	
地区名	東京都文京区地区	測量年月日	2014年10月6日
作業機関名	株式会社 協振技建	作業責任者	太田 信行
所在地	文京区本郷2-3-4地先		
管理者	文京区土木部管理課		
標識種類	鋳	現況地目	公衆用道路
備考	要図縮尺1/2500		
<p>要図</p>			
現況写真			
近景		遠景	

地籍図根多角点の記

調整 2014年10月10日

点名	MM2069-1	基準点コード	
地区名	東京都文京区地区	測量年月日	2014年10月6日
作業機関名	株式会社 協振技建	作業責任者	太田 信行
所在地	文京区本郷2-2-1地先		
管理者	文京区土木部管理課		
標識種類	鋳	現況地目	公衆用道路
備考	要図縮尺1/2500		

要図



現況写真

近景



遠景

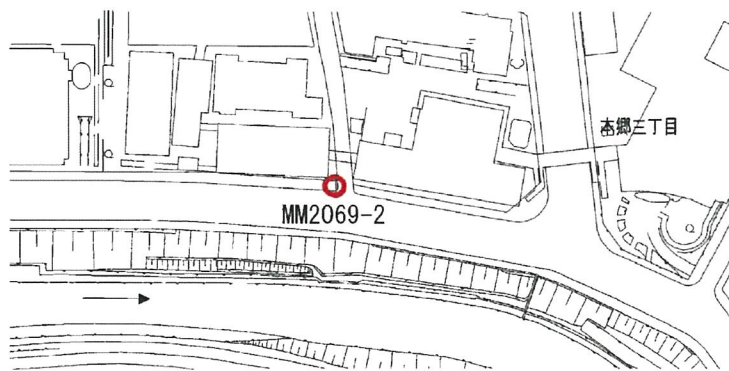


地籍図根多角点の記

調整 2014年10月10日

点名	MM2069-2 /	基準点コード	
地区名	東京都文京区地区	測量年月日	2014年10月6日
作業機関名	株式会社 協振技建	作業責任者	太田 信行
所在地	文京区本郷2-2-1地先		
管理者	文京区土木部管理課		
標識種類	鋳	現況地目	公衆用道路
備考	要図縮尺1/2500		

要図



現況写真

近景



遠景



地籍図根多角点の記

調整 2014年10月10日

点名	MM2070-1	基準点コード	
地区名	東京都文京区地区	測量年月日	2014年10月6日
作業機関名	株式会社 協振技建	作業責任者	太田 信行
所在地	文京区本郷2-2-26地先		
管理者	文京区土木部管理課		
標識種類	鋳	現況地目	公衆用道路
備考	要図縮尺1/2500		

要図



現況写真

近景



遠景



地籍図根多角点の記

調整 2014年10月10日

点名	MM2071-1	基準点コード	
地区名	東京都文京区地区	測量年月日	2014年10月6日
作業機関名	株式会社 協振技建	作業責任者	太田 信行
所在地	文京区本郷2-1-1地先		
管理者	文京区土木部管理課		
標識種類	鋳	現況地目	公衆用道路
備考	要図縮尺1/2500		

要図



現況写真

近景



遠景



地籍図根多角点の記

調整 2014年10月10日

点名	MM2072-1 ✓	基準点コード	
地区名	東京都文京区地区	測量年月日	2014年10月6日
作業機関名	株式会社 協振技建	作業責任者	太田 信行
所在地	文京区本郷3-1-3地先		
管理者	文京区土木部管理課		
標識種類	金属標	現況地目	公衆用道路
備考	要図縮尺1/2500		

要図



現況写真

近景



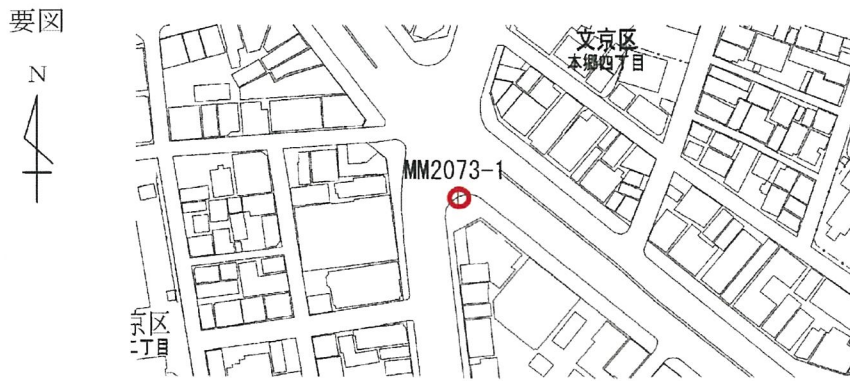
遠景



地籍図根多角点の記

調整 2014年10月10日

点名	MM2073-1	基準点コード	
地区名	東京都文京区地区	測量年月日	2014年10月6日
作業機関名	株式会社 協振技建	作業責任者	太田 信行
所在地	文京区本郷3-2-5地先		
管理者	文京区土木部管理課		
標識種類	鉄	現況地目	公衆用道路
備考	要図縮尺1/2500		



現況写真

近景



遠景



地籍図根多角点の記

調整 2014年10月10日

点名	MM2073-2 ✓	基準点コード	
地区名	東京都文京区地区	測量年月日	2014年10月6日
作業機関名	株式会社 協振技建	作業責任者	太田 信行
所在地	文京区本郷3-2-13地先		
管理者	文京区土木部管理課		
標識種類	鋳	現況地目	公衆用道路
備考	要図縮尺1/2500		

要図



現況写真

近景



遠景



地籍図根多角点の記

調整 2014年10月10日

点名	MM2073-3	基準点コード	
地区名	東京都文京区地区	測量年月日	2014年10月6日
作業機関名	株式会社 協振技建	作業責任者	太田 信行
所在地	文京区本郷3-3-9地先		
管理者	文京区土木部管理課		
標識種類	鋳	現況地目	公衆用道路
備考	要図縮尺1/2500		

要図



現況写真

近景



遠景



地籍図根多角点の記

調整 2014年10月10日

点名	MM2074-1	基準点コード	
地区名	東京都文京区地区	測量年月日	2014年10月6日
作業機関名	株式会社 協振技建	作業責任者	太田 信行
所在地	文京区本郷3-2-19地先		
管理者	文京区土木部管理課		
標識種類	金属標	現況地目	公衆用道路
備考	要図縮尺1/2500		

要図



現況写真

近景



遠景

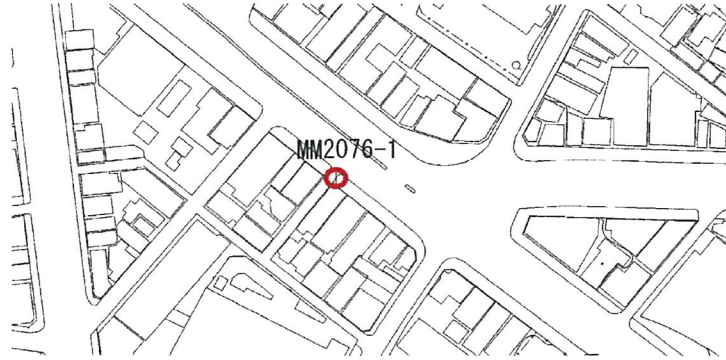


地籍図根多角点の記

調整 2014年10月10日

点名	MM2076-1	基準点コード	
地区名	東京都文京区地区	測量年月日	2014年10月6日
作業機関名	株式会社 協振技建	作業責任者	太田 信行
所在地	文京区本郷3-3-11地先		
管理者	文京区土木部管理課		
標識種類	鋳	現況地目	公衆用道路
備考	要図縮尺1/2500		

要図



現況写真

近景



遠景

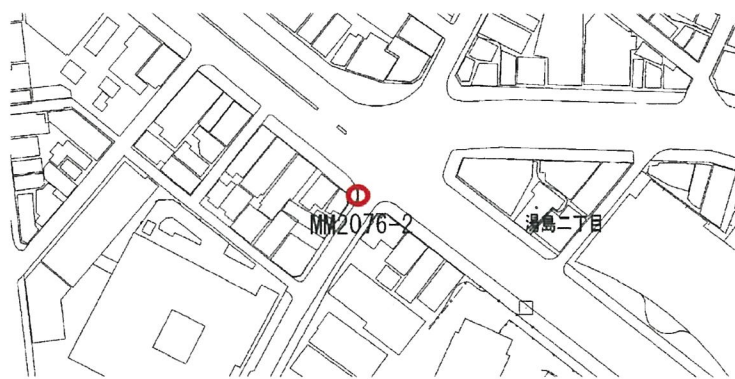


地籍図根多角点の記

調整 2014年10月10日

点名	MM2076-2	基準点コード	
地区名	東京都文京区地区	測量年月日	2014年10月6日
作業機関名	株式会社 協振技建	作業責任者	太田 信行
所在地	文京区本郷3-3-13地先		
管理者	文京区土木部管理課		
標識種類	鋳	現況地目	公衆用道路
備考	要図縮尺1/2500		

要図



現況写真

近景

遠景

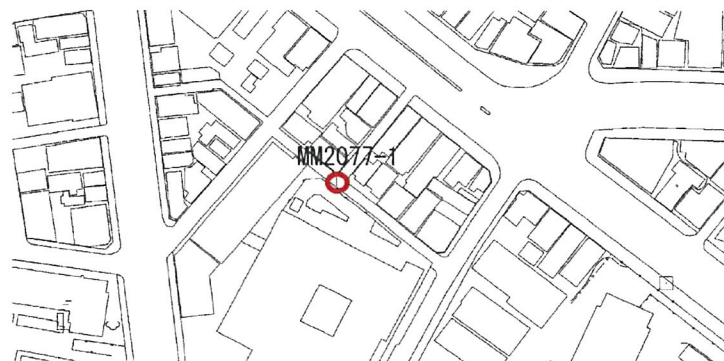


地籍図根多角点の記

調整 2014年10月10日

点名	MM2077-1	基準点コード	
地区名	東京都文京区地区	測量年月日	2014年10月6日
作業機関名	株式会社 協振技建	作業責任者	太田 信行
所在地	文京区本郷3-3-3地先		
管理者	文京区土木部管理課		
標識種類	金属標	現況地目	公衆用道路
備考	要図縮尺1/2500		

要図



現況写真

近景



遠景

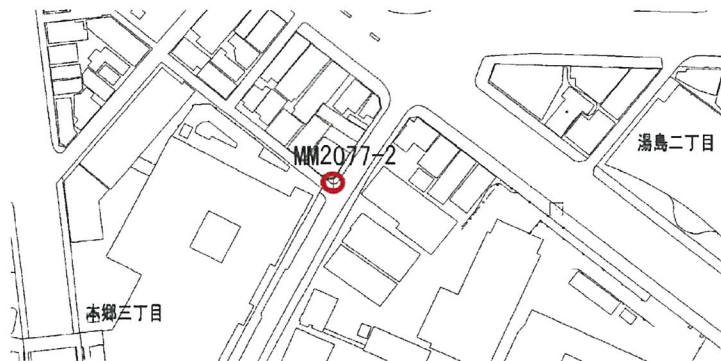


地籍図根多角点の記

調整 2014年10月10日

点名	MM2077-2	基準点コード	
地区名	東京都文京区地区	測量年月日	2014年10月6日
作業機関名	株式会社 協振技建	作業責任者	太田 信行
所在地	文京区本郷3-3-1地先		
管理者	文京区土木部管理課		
標識種類	金属標	現況地目	公衆用道路
備考	要図縮尺1/2500		

要図



現況写真

近景



遠景



地籍図根多角点の記

調整 2014年10月10日

点名	MM2078-1 ✓	基準点コード	
地区名	東京都文京区地区	測量年月日	2014年10月6日
作業機関名	株式会社 協振技建	作業責任者	太田 信行
所在地	文京区湯島1-5-1地先		
管理者	文京区土木部管理課		
標識種類	鋳	現況地目	公衆用道路
備考	要図縮尺1/2500		

要図



現況写真

近景



遠景

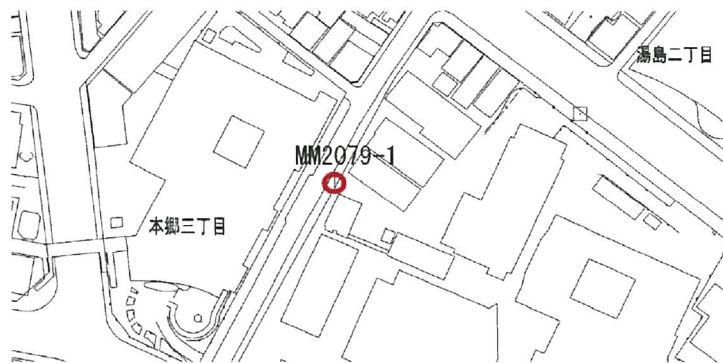


地籍図根多角点の記

調整 2014年10月10日

点名	MM2079-1 ✓	基準点コード	
地区名	東京都文京区地区	測量年月日	2014年10月6日
作業機関名	株式会社 協振技建	作業責任者	太田 信行
所在地	文京区湯島1-5-1地先		
管理者	文京区土木部管理課		
標識種類	金属標	現況地目	公衆用道路
備考	要図縮尺1/2500		

要図



現況写真

近景



遠景



地籍図根多角点の記

調整 2014年10月10日

点名	MM2079-2	基準点コード	
地区名	東京都文京区地区	測量年月日	2014年10月6日
作業機関名	株式会社 協振技建	作業責任者	太田 信行
所在地	文京区湯島1-5-1地先		
管理者	文京区土木部管理課		
標識種類	鉾	現況地目	公衆用道路
備考	要図縮尺1/2500		

要図



現況写真

近景



遠景



地籍図根多角点の記

調整 2014年10月10日

点名	MM2082-1	基準点コード	
地区名	東京都文京区地区	測量年月日	2014年10月6日
作業機関名	株式会社 協振技建	作業責任者	太田 信行
所在地	文京区湯島1-5-45地先		
管理者	文京区土木部管理課		
標識種類	鋳	現況地目	公衆用道路
備考	要図縮尺1/2500		

要図



現況写真

近景



遠景



地籍図根多角点の記

調整 2014年10月10日

点名	MM2082-2	基準点コード	
地区名	東京都文京区地区	測量年月日	2014年10月6日
作業機関名	株式会社 協振技建	作業責任者	太田 信行
所在地	文京区湯島1-5-45地先		
管理者	文京区土木部管理課		
標識種類	鋳	現況地目	公衆用道路
備考	要図縮尺1/2500		

要図



現況写真

近景



遠景



地籍図根多角点の記

調整 2014年10月10日

点名	MM2082-3	基準点コード	
地区名	東京都文京区地区	測量年月日	2014年10月6日
作業機関名	株式会社 協振技建	作業責任者	太田 信行
所在地	文京区湯島1-5-45地先		
管理者	文京区土木部管理課		
標識種類	鋳	現況地目	公衆用道路
備考	要図縮尺1/2500		

要図



現況写真

近景



遠景



地籍図根多角点の記

調整 2014年10月10日

点名	MM2082-4	基準点コード	
地区名	東京都文京区地区	測量年月日	2014年10月6日
作業機関名	株式会社 協振技建	作業責任者	太田 信行
所在地	文京区湯島1-3-7地先		
管理者	文京区土木部管理課		
標識種類	鉾	現況地目	公衆用道路
備考	要図縮尺1/2500		

要図



現況写真

近景



遠景



地籍図根多角点の記

調整 2014年10月10日

点名	MM2083-1 /	基準点コード	
地区名	東京都文京区地区	測量年月日	2014年10月6日
作業機関名	株式会社 協振技建	作業責任者	太田 信行
所在地	文京区湯島1-5-45地先		
管理者	文京区土木部管理課		
標識種類	鉾	現況地目	公衆用道路
備考	要図縮尺1/2500		

要図



現況写真

近景



遠景

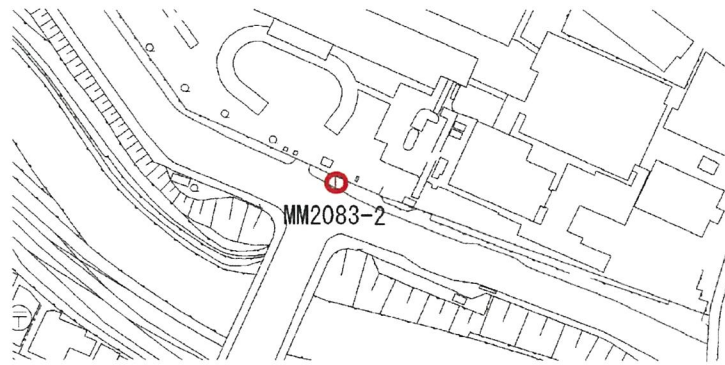


地籍図根多角点の記

調整 2014年10月10日

点名	MM2083-2 /	基準点コード	
地区名	東京都文京区地区	測量年月日	2014年10月6日
作業機関名	株式会社 協振技建	作業責任者	太田 信行
所在地	文京区湯島1-5-45地先		
管理者	文京区土木部管理課		
標識種類	鋳	現況地目	公衆用道路
備考	要図縮尺1/2500		

要図



現況写真

近景



遠景



地籍図根多角点の記

調整 2014年10月10日

点名	MM2083-3	基準点コード	
地区名	東京都文京区地区	測量年月日	2014年10月6日
作業機関名	株式会社 協振技建	作業責任者	太田 信行
所在地	文京区湯島1-5-45地先		
管理者	文京区土木部管理課		
標識種類	鋳	現況地目	公衆用道路
備考	要図縮尺1/2500		

要図



現況写真

近景



遠景



地籍図根多角点の記

調整 2014年10月10日

点名	MM2083-4 /	基準点コード	
地区名	東京都文京区地区	測量年月日	2014年10月6日
作業機関名	株式会社 協振技建	作業責任者	太田 信行
所在地	文京区湯島1-5-45地先		
管理者	文京区土木部管理課		
標識種類	鋳	現況地目	公衆用道路
備考	要図縮尺1/2500		

要図



現況写真

近景



遠景

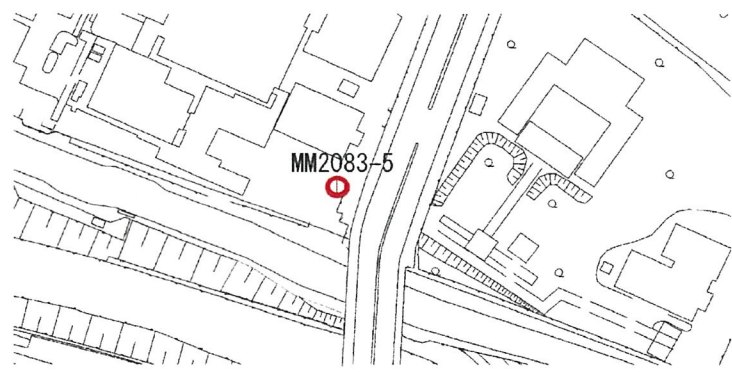


地籍図根多角点の記

調整 2014年10月10日

点名	MM2083-5 /	基準点コード	
地区名	東京都文京区地区	測量年月日	2014年10月6日
作業機関名	株式会社 協振技建	作業責任者	太田 信行
所在地	文京区湯島1-5-45地先		
管理者	文京区土木部管理課		
標識種類	鋳	現況地目	公衆用道路
備考	要図縮尺1/2500		

要図



現況写真

近景



遠景



地籍図根多角点の記

調整 2014年10月10日

点名	MM2084-1	基準点コード	
地区名	東京都文京区地区	測量年月日	2014年10月6日
作業機関名	株式会社 協振技建	作業責任者	太田 信行
所在地	文京区湯島1-5-45地先		
管理者	文京区土木部管理課		
標識種類	鋳	現況地目	公衆用道路
備考	要図縮尺1/2500		

要図



現況写真

近景



遠景



地籍図根多角点の記

調整 2014年10月10日

点名	MM2084-2 ✓	基準点コード	
地区名	東京都文京区地区	測量年月日	2014年10月6日
作業機関名	株式会社 協振技建	作業責任者	太田 信行
所在地	文京区湯島1-4-25地先		
管理者	文京区土木部管理課		
標識種類	鋳	現況地目	公衆用道路
備考	要図縮尺1/2500		

要図



現況写真

近景



遠景



地籍図根多角点の記

調整 2014年10月10日

点名	MM2086-1	基準点コード	
地区名	東京都文京区地区	測量年月日	2014年10月6日
作業機関名	株式会社 協振技建	作業責任者	太田 信行
所在地	文京区湯島1-9-15地先		
管理者	文京区土木部管理課		
標識種類	鋳	現況地目	公衆用道路
備考	要図縮尺1/2500		

要図



現況写真

近景



遠景



地籍図根多角点の記

調整 2014年10月10日

点名	MM2088-1	基準点コード	
地区名	東京都千代田区地区	測量年月日	2014年10月6日
作業機関名	株式会社 協振技建	作業責任者	太田 信行
所在地	千代田区外神田2-18-15地先		
管理者	千代田区土木部管理課		
標識種類	鋳	現況地目	公衆用道路
備考	要図縮尺1/2500		

要図



現況写真

近景



遠景



地籍図根多角点の記

調整 2014年10月10日

点名	MM2088-2	基準点コード	
地区名	東京都千代田区地区	測量年月日	2014年10月6日
作業機関名	株式会社 協振技建	作業責任者	太田 信行
所在地	千代田区外神田2-18-15地先		
管理者	千代田区土木部管理課		
標識種類	鋳	現況地目	公衆用道路
備考	要図縮尺1/2500		

要図



現況写真

近景



遠景



地籍図根多角点の記

調整 2014年10月10日

点名	MM2088-3	基準点コード	
地区名	東京都文京区地区	測量年月日	2014年10月6日
作業機関名	株式会社 協振技建	作業責任者	太田 信行
所在地	文京区湯島1-2-12地先		
管理者	文京区土木部管理課		
標識種類	鋳	現況地目	公衆用道路
備考	要図縮尺1/2500		

要図



現況写真

近景



遠景



地籍図根多角点の記

調整 2014年10月10日

点名	MM2088-4 ✓	基準点コード	
地区名	東京都文京区地区	測量年月日	2014年10月6日
作業機関名	株式会社 協振技建	作業責任者	太田 信行
所在地	文京区湯島1-2-12地先		
管理者	文京区土木部管理課		
標識種類	鋳	現況地目	公衆用道路
備考	要図縮尺1/2500		

要図




現況写真

近景



遠景

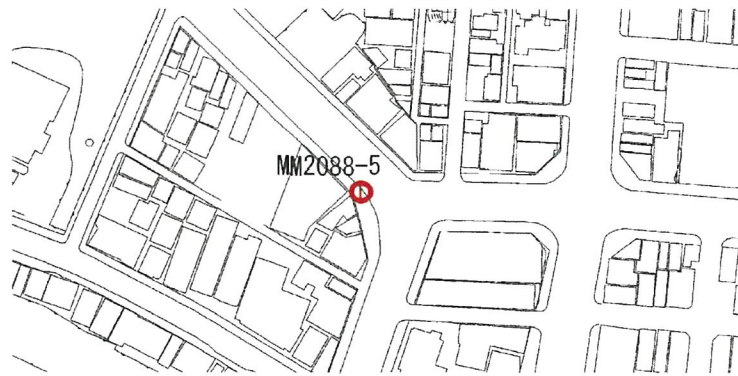


地籍図根多角点の記

調整 2014年10月10日

点名	MM2088-5 ✓	基準点コード	
地区名	東京都文京区地区	測量年月日	2014年10月6日
作業機関名	株式会社 協振技建	作業責任者	太田 信行
所在地	文京区湯島1-1-12地先		
管理者	文京区土木部管理課		
標識種類	鋳	現況地目	公衆用道路
備考	要図縮尺1/2500		

要図



現況写真

近景



遠景



地籍図根多角点の記

調整 2014年10月10日

点名	MM2089-1	基準点コード	
地区名	東京都文京区地区	測量年月日	2014年10月6日
作業機関名	株式会社 協振技建	作業責任者	太田 信行
所在地	文京区湯島1-4地先		
管理者	文京区土木部管理課		
標識種類	鋳	現況地目	公衆用道路
備考	要図縮尺1/2500		

要図



現況写真

近景



遠景



地籍図根多角点の記

調整 2014年10月10日

点名	MM2089-2	基準点コード	
地区名	東京都文京区地区	測量年月日	2014年10月6日
作業機関名	株式会社 協振技建	作業責任者	太田 信行
所在地	文京区湯島1-4-25地先		
管理者	文京区土木部管理課		
標識種類	鋳	現況地目	公衆用道路
備考	要図縮尺1/2500		

要図



現況写真

近景



遠景

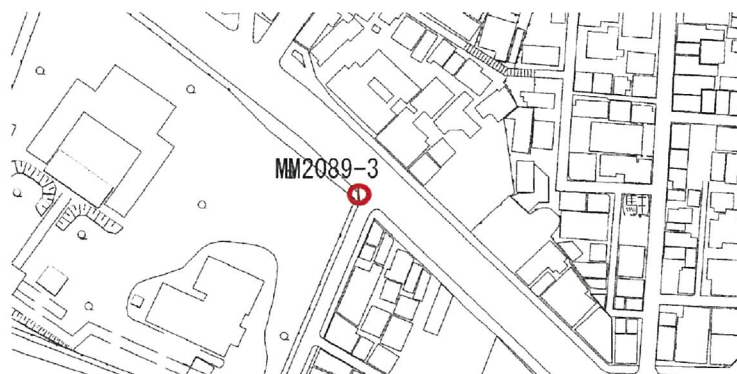


地籍図根多角点の記

調整 2014年10月10日

点名	MM2089-3	基準点コード	
地区名	東京都文京区地区	測量年月日	2014年10月6日
作業機関名	株式会社 協振技建	作業責任者	太田 信行
所在地	文京区湯島1-4-25地先		
管理者	文京区土木部管理課		
標識種類	鉾	現況地目	公衆用道路
備考	要図縮尺1/2500		

要図



現況写真

近景



遠景

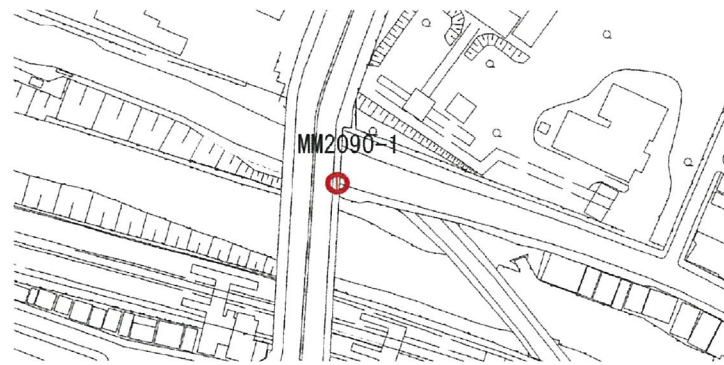


地籍図根多角点の記

調整 2014年10月10日

点名	MM2090-1	基準点コード	
地区名	東京都文京区地区	測量年月日	2014年10月6日
作業機関名	株式会社 協振技建	作業責任者	太田 信行
所在地	文京区湯島1-4-25地先		
管理者	文京区土木部管理課		
標識種類	鋳	現況地目	公衆用道路
備考	要図縮尺1/2500		

要図



現況写真

近景



遠景



地籍図根多角点の記

調整 2014年10月10日

点名	MM2090-2	基準点コード	
地区名	東京都文京区地区	測量年月日	2014年10月6日
作業機関名	株式会社 協振技建	作業責任者	太田 信行
所在地	文京区湯島1-4-25地先		
管理者	文京区土木部管理課		
標識種類	鋳	現況地目	公衆用道路
備考	要図縮尺1/2500		

要図



現況写真

近景



遠景



地籍図根多角点の記

調整 2014年10月10日

点名	M2090-3	基準点コード	
地区名	東京都千代田区地区	測量年月日	2014年10月6日
作業機関名	株式会社 協振技建	作業責任者	太田 信行
所在地	千代田区外神田2-1-4地先		
管理者	千代田区土木部管理課		
標識種類	鋳	現況地目	公衆用道路
備考	要図縮尺1/2500		

要図



現況写真

近景



遠景



地籍図根多角点の記

調整 2014年10月10日

点名	MM2091-1	基準点コード	
地区名	東京都文京区地区	測量年月日	2014年10月6日
作業機関名	株式会社 協振技建	作業責任者	太田 信行
所在地	文京区湯島1-4-25地先		
管理者	文京区土木部管理課		
標識種類	金属標	現況地目	公衆用道路
備考	要図縮尺1/2500		

要図



現況写真

近景



遠景



地籍図根多角点の記

調整 2014年10月10日

点名	MM2093-1	基準点コード	
地区名	東京都文京区地区	測量年月日	2014年10月6日
作業機関名	株式会社 協振技建	作業責任者	太田 信行
所在地	文京区湯島1-1-6地先		
管理者	文京区土木部管理課		
標識種類	鋳	現況地目	公衆用道路
備考	要図縮尺1/2500		

要図



現況写真

近景



遠景



地籍図根多角点の記

調整 2014年10月10日

点名	MM2094-1	基準点コード	
地区名	東京都千代田区地区	測量年月日	2014年10月6日
作業機関名	株式会社 協振技建	作業責任者	太田 信行
所在地	千代田区外神田2-3-1地先		
管理者	千代田区土木部管理課		
標識種類	金属標	現況地目	公衆用道路
備考	要図縮尺1/2500		

要図



現況写真

近景



遠景



地籍図根多角点の記

調整 2014年10月10日

点名	MM2095-1	基準点コード	
地区名	東京都文京区	測量年月日	2014年10月6日
作業機関名	株式会社 協振技建	作業責任者	太田 信行
所在地	文京区湯島1-1-8地先		
管理者	文京区土木部管理課		
標識種類	鋳	現況地目	公衆用道路
備考	要図縮尺1/2500		

要図



現況写真

近景



遠景



地籍図根多角点の記

調整 2014年10月10日

点名	MM2095-2	基準点コード	
地区名	東京都千代田区地区	測量年月日	2014年10月6日
作業機関名	株式会社 協振技建	作業責任者	太田 信行
所在地	千代田区外神田2-2-15地先		
管理者	千代田区土木部管理課		
標識種類	鋳	現況地目	公衆用道路
備考	要図縮尺1/2500		

要図



現況写真

近景



遠景

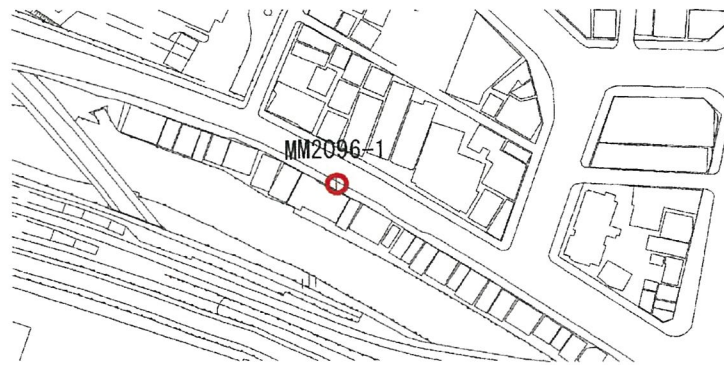


地籍図根多角点の記

調整 2014年10月10日

点名	MM2096-1	基準点コード	
地区名	東京都文京区地区	測量年月日	2014年10月6日
作業機関名	株式会社 協振技建	作業責任者	太田 信行
所在地	千代田区外神田2-1-7地先		
管理者	文京区土木部管理課		
標識種類	鋳	現況地目	公衆用道路
備考	要図縮尺1/2500		

要図



現況写真

近景



遠景



地籍図根多角点の記

調整 2014年10月10日

点名	MM2096-2	基準点コード	
地区名	東京都千代田区地区	測量年月日	2014年10月6日
作業機関名	株式会社 協振技建	作業責任者	太田 信行
所在地	千代田区外神田2-1-12地先		
管理者	千代田区土木部管理課		
標識種類	鋳	現況地目	公衆用道路
備考	要図縮尺1/2500		



現況写真



地籍図根多角点の記

調整 2014年10月10日

点名	MM2098-1	基準点コード	
地区名	東京都千代田区地区	測量年月日	2014年10月6日
作業機関名	株式会社 協振技建	作業責任者	太田 信行
所在地	千代田区外神田2-4-2地先		
管理者	千代田区土木部管理課		
標識種類	鋳	現況地目	公衆用道路
備考	要図縮尺1/2500		

要図



現況写真

近景



遠景

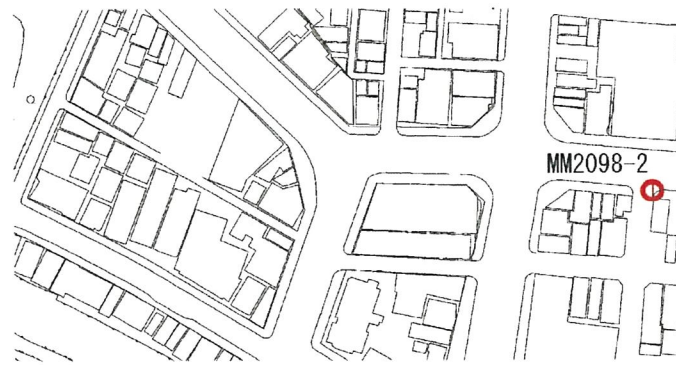


地籍図根多角点の記

調整 2014年10月10日

点名	MM2098-2	基準点コード	
地区名	東京都千代田区地区	測量年月日	2014年10月6日
作業機関名	株式会社 協振技建	作業責任者	太田 信行
所在地	千代田区外神田1-6-4地先		
管理者	千代田区土木部管理課		
標識種類	鋳	現況地目	公衆用道路
備考	要図縮尺1/2500		

要図



現況写真

近景



遠景



地籍図根多角点の記

調整 2014年10月10日

点名	MM2099-1	基準点コード	
地区名	東京都千代田区地区	測量年月日	2014年10月6日
作業機関名	株式会社 協振技建	作業責任者	太田 信行
所在地	千代田区外神田2-3-9地先		
管理者	千代田区土木部管理課		
標識種類	鋺	現況地目	公衆用道路
備考	要図縮尺1/2500		

要図



現況写真

近景



遠景



地籍図根多角点の記

調整 2014年10月10日

点名	MM2088-4	基準点コード	
地区名	東京都文京区地区	測量年月日	2014年10月6日
作業機関名	株式会社 協振技建	作業責任者	太田 信行
所在地	文京区湯島1-2-5地先		
管理者	文京区土木部管理課		
標識種類	鋳	現況地目	公衆用道路
備考	要図縮尺1/2500		

要図



現況写真

近景



遠景

