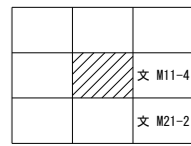
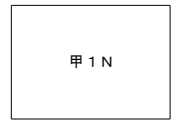
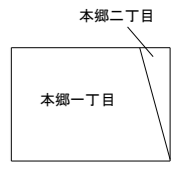
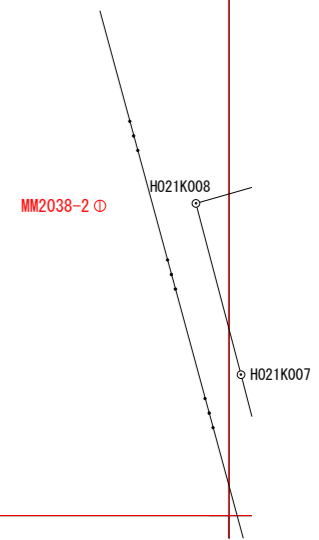


- 6 . 8 2 5 0
- 3 2 . 6 2 5 0



地籍基準点の破損や亡失・成果に著しい違いがあった場合は、速やかにご連絡ください。



基準点座標値(世界測地系)

測点	X	Y
MM2038-2	-32729.516	-6833.549

境界点座標値(世界測地系)

測点	X	Y
H021K007	-32740.675	-6824.230
H021K008	-32729.357	-6827.204

- 3 2 . 7 5 0 0
- 7 . 0 0 0 0

注意) この測量成果は、一筆地調査または境界確定申請時に文京区が主張する線形であり、確定線ではありません。

文 M11-3	2016.2 調査
1:500	2016.3 測図

本郷二丁目

甲1N

文 M11-3

文 M12-3

文 M21-2 文 M22-1

境界点座標値(世界測地系)

測点	X	Y
H024K005	-32709.262	-6650.707
H024K006	-32682.564	-6657.230

基準点座標値(世界測地系)

測点	X	Y
MM2039-1	-32704.418	-6743.901
MM2039-2	-32714.969	-6783.011
MM2040-1	-32689.312	-6685.612
MM2045-1	-32738.545	-6739.324
MM2047-1	-32718.054	-6682.147
MM3001-2	-32744.987	-6780.173
MM4001-1	-32680.944	-6657.235
MM4003-1	-32710.305	-6652.096
MM4007-1	-32746.257	-6671.652

境界点座標値(世界測地系)

測点	X	Y
H023K001	-32683.338	-6660.130
H023K002	-32710.025	-6653.611
H023K003	-32716.629	-6678.731
H023K004	-32690.033	-6685.172

境界点座標値(世界測地系)

測点	X	Y
H022K001	-32691.081	-6689.036
H022K002	-32702.126	-6686.361
H022K003	-32717.676	-6682.594
H022K004	-32720.090	-6691.774
H022K005	-32721.113	-6695.663
H022K006	-32721.368	-6696.631
H022K007	-32721.622	-6697.599
H022K008	-32724.003	-6706.652
H022K009	-32729.073	-6725.930

測点	X	Y
H022K010	-32731.497	-6735.145
H022K011	-32724.272	-6736.989
H022K012	-32721.056	-6737.810
H022K013	-32705.172	-6741.863
H022K014	-32701.736	-6728.982
H022K015	-32699.900	-6722.097
H022K016	-32699.016	-6718.783
H022K017	-32695.150	-6704.289

境界点座標値(世界測地系)

測点	X	Y
H021K001	-32706.723	-6747.665
H021K002	-32733.029	-6740.962
H021K003	-32749.182	-6798.364
H021K004	-32751.150	-6805.358
H021K006	-32748.754	-6822.107
H021K007	-32740.675	-6824.230
H021K009	-32720.434	-6795.849
H021K010	-32717.673	-6786.143
H021K011	-32714.504	-6775.009

境界点座標値(世界測地系)

測点	X	Y
H027K005	-32745.787	-6671.662
H027K006	-32722.461	-6677.315

境界点座標値(世界測地系)

測点	X	Y
H026K001	-32723.507	-6681.178
H026K002	-32746.842	-6675.523
H026K006	-32737.309	-6733.673

境界点座標値(世界測地系)

測点	X	Y
H025K001	-32738.833	-6739.483
H025K017	-32749.866	-6778.634
H025K018	-32746.171	-6765.469

境界点座標値(世界測地系)

測点	X	Y
H028K001	-32749.758	-6674.813
H029K006	-32748.703	-6670.952

文 M11-4

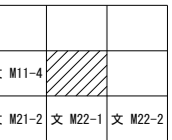
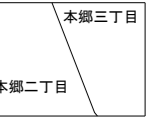
2016.2 調査

1:500

2016.3 測図

注意) この測量成果は、一筆地調査または境界確定申請時に文京区が主張する線形であり、確定線ではありません。

地籍基準点の破損や亡失・成果に著しい違いがあった場合は、速やかにご連絡ください。



境界点座標値(世界測地系)

測点	X	Y
HO24K001	-32675.839	-6632.021
HO24K002	-32683.415	-6630.407
HO24K003	-32696.734	-6627.589
HO24K004	-32702.843	-6626.296
HO24K005	-32709.262	-6650.707
HO24K007	-32679.367	-6645.246
HO24K008	-32678.056	-6640.330

境界点座標値(世界測地系)

測点	X	Y
HO211K001	-32661.098	-6576.637
HO211K002	-32662.403	-6573.935
HO211K003	-32702.990	-6557.995

境界点座標値(世界測地系)

測点	X	Y
HO211K004	-32711.536	-6554.638
HO211K005	-32721.560	-6550.700
HO211K006	-32731.010	-6546.990
HO211K007	-32741.579	-6552.400
HO211K008	-32746.891	-6572.520

境界点座標値(世界測地系)

測点	X	Y
HO211K009	-32680.658	-6591.836
HO211K010	-32666.274	-6596.031
HO211K011	-32664.165	-6588.126

境界点座標値(世界測地系)

測点	X	Y
HO210K001	-32667.786	-6601.830
HO210K002	-32683.460	-6597.259
HO210K003	-32692.344	-6594.668
HO210K004	-32719.513	-6586.737
HO210K005	-32726.168	-6584.794
HO210K006	-32731.268	-6583.316
HO210K007	-32748.389	-6578.323
HO210K009	-32739.916	-6612.276
HO210K010	-32726.961	-6615.028
HO210K011	-32716.034	-6617.349
HO210K012	-32674.294	-6626.214
HO210K013	-32670.651	-6612.563

境界点座標値(世界測地系)

測点	X	Y
HO27K001	-32708.718	-6625.038
HO27K002	-32715.021	-6623.699
HO27K003	-32720.241	-6622.589
HO27K004	-32732.232	-6620.041

境界点座標値(世界測地系)

測点	X	Y
HO29K001	-32735.171	-6619.417
HO29K002	-32743.561	-6617.633

基準点座標値(世界測地系)

測点	X	Y
10B02	-32649.581	-6571.971
MM2040-2	-32674.841	-6632.065
MM2041-1	-32667.050	-6601.665
MM2047-2	-32707.543	-6623.894
MM2051-1	-32750.926	-6578.460
MM2051-2	-32701.902	-6586.332
MM2052-1	-32694.624	-6560.719
MM2052-2	-32741.643	-6542.137
MM4009-1	-32733.510	-6618.508

地籍基準点の破損や亡失・成果に著しい違いがあった場合は、速やかにご連絡ください。

注意) この測量成果は、一筆地調査または境界確定申請時に文京区が主張する線形であり、確定線ではありません。

文 M12-3	2016.2 調査
1:500	2016.3 測図

IX (世界測地系) 東京都文京区街区調査成果図

境界点座標値(世界測地系)

測点	X	Y
H026K003	-32751.742	-6694.168
H026K004	-32753.405	-6700.498
H026K005	-32760.565	-6727.741



境界点座標値(世界測地系)

測点	X	Y
H025K002	-32763.381	-6733.228
H025K003	-32778.427	-6729.395
H025K004	-32787.611	-6727.055
H025K005	-32794.688	-6753.909
H025K006	-32798.059	-6769.526
H025K007	-32801.224	-6784.188
H025K008	-32800.865	-6790.515
H025K009	-32800.632	-6794.632
H025K010	-32796.287	-6806.029
H025K011	-32794.763	-6810.024
H025K012	-32782.809	-6813.154
H025K013	-32775.492	-6815.077
H025K014	-32761.161	-6818.844
H025K015	-32756.236	-6801.332
H025K016	-32753.386	-6791.188
H025K017	-32749.866	-6778.634

境界点座標値(世界測地系)

測点	X	Y
H028K001	-32749.758	-6674.813
H028K002	-32772.430	-6669.311
H028K003	-32786.129	-6721.219
H028K004	-32763.472	-6726.999

境界点座標値(世界測地系)

測点	X	Y
H029K005	-32771.355	-6665.455
H029K006	-32748.703	-6670.952

基準点座標値(世界測地系)

測点	X	Y	測点	X	Y
10B08	-32787.037	-6721.992	MM2058-1	-32830.412	-6650.611
M209-010	-32798.261	-6809.545	MM2060-1	-32870.077	-6703.733
M209-011	-32803.445	-6777.633	MM3001-1	-32759.648	-6824.618
M209-012	-32797.331	-6751.468	MM3003-1	-32849.619	-6754.461
M209-027	-32829.191	-6801.223	MM4006-1	-32762.359	-6728.821
M209-028	-32861.608	-6800.938	MM4014-1	-32826.364	-6779.872
MM2044-1	-32833.796	-6714.455	MM4014-2	-32814.085	-6734.008
MM2048-1	-32773.925	-6664.867	MM4015-1	-32802.926	-6691.360

境界点座標値(世界測地系)

測点	X	Y
H021K003	-32749.182	-6798.364
H021K004	-32751.150	-6805.358
H021K005	-32755.373	-6820.367
H021K006	-32748.754	-6822.107

境界点座標値(世界測地系)

測点	X	Y
H0213K007	-32832.411	-6707.464
H0213K008	-32820.154	-6710.892
H0213K009	-32811.758	-6713.240
H0213K010	-32808.801	-6701.962

境界点座標値(世界測地系)

測点	X	Y
H0212K015	-32829.472	-6779.979
H0212K016	-32825.383	-6764.414
H0212K017	-32823.638	-6757.773
H0212K018	-32822.427	-6753.147
H0212K019	-32820.028	-6744.006

境界点座標値(世界測地系)

測点	X	Y
H0212K008	-32852.879	-6786.444
H0212K009	-32855.533	-6796.462
H0212K010	-32846.032	-6798.136
H0212K011	-32831.410	-6800.713
H0212K012	-32828.417	-6798.057
H0212K013	-32828.734	-6792.630
H0212K014	-32829.295	-6783.010

境界点座標値(世界測地系)

測点	X	Y
H0212K001	-32813.965	-6720.960
H0212K002	-32834.055	-6715.334
H0212K003	-32840.242	-6738.726
H0212K004	-32842.663	-6747.862
H0212K005	-32843.864	-6752.421
H0212K006	-32845.637	-6759.114
H0212K007	-32850.527	-6777.570

境界点座標値(世界測地系)

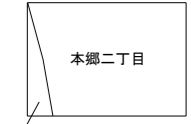
測点	X	Y
H0223K001	-32840.023	-6714.427
H0223K002	-32866.607	-6710.524
H0223K004	-32861.469	-6795.409

境界点座標値(世界測地系)

測点	X	Y
H0222K008	-32838.362	-6706.576

境界点座標値(世界測地系)

測点	X	Y
H0224K001	-32872.584	-6709.646



文 M11-3	文 M11-4	文 M12-3
		文 M22-1
	文 M21-4	文 M22-3

地籍基準点の破損や亡失・成果に著しい違いがあった場合は、速やかにご連絡ください。

注意) この測量成果は、一筆地調査または境界確定申請時に文京区が主張する線形であり、確定線ではありません。

IX (世界測地系) 東京都文京区街区調査成果図

- 6 6 5 0 0
- 3 2 8 7 5 0

境界点座標値(世界測地系)

測点	X	Y
H0223K003	-32888.077	-6790.718

境界点座標値(世界測地系)

測点	X	Y
H0224K002	-32895.757	-6706.241
H0224K003	-32898.258	-6707.899
H0224K004	-32912.514	-6762.993
H0224K005	-32914.635	-6771.191
H0224K006	-32918.307	-6785.383
H0224K007	-32894.009	-6789.672
H0224K008	-32885.226	-6756.858
H0224K009	-32882.138	-6745.326

境界点座標値(世界測地系)

測点	X	Y
H0222K003	-32965.754	-6687.864
H0222K004	-32899.336	-6697.620
H0222K005	-32899.483	-6699.031
H0222K006	-32893.973	-6699.805
H0222K007	-32893.734	-6698.443

基準点座標値(世界測地系)

測点	X	Y
M209-029	-32893.715	-6794.933
M209-030	-32926.874	-6789.280
M209-031	-32971.061	-6781.253
M209-032	-32997.062	-6777.143
MM2060-2	-32903.334	-6698.914
MM2060-3	-32976.747	-6687.954
MM3002-1	-32967.443	-6739.027
MM3004-1	-32879.299	-6754.247
MM3005-1	-32909.639	-6747.547
MM4034-1	-32935.001	-6694.280

境界点座標値(世界測地系)

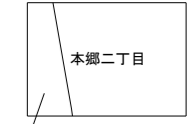
測点	X	Y
H0225K001	-32906.278	-6706.945
H0225K002	-32907.937	-6704.445
H0225K003	-32965.607	-6695.979
H0225K004	-32964.803	-6720.951
H0225K005	-32964.801	-6721.282
H0225K006	-32964.732	-6731.762
H0225K007	-32964.673	-6741.214
H0225K008	-32964.517	-6765.159
H0225K009	-32964.437	-6777.339
H0225K010	-32940.190	-6781.547
H0225K011	-32936.346	-6782.214
H0225K012	-32926.208	-6783.973
H0225K013	-32924.290	-6776.561
H0225K014	-32923.223	-6772.437
H0225K015	-32920.228	-6760.859
H0225K016	-32919.840	-6759.361
H0225K017	-32915.547	-6742.770
H0225K018	-32911.845	-6728.460
H0225K019	-32911.389	-6726.699

境界点座標値(世界測地系)

測点	X	Y
H0226K001	-32976.907	-6694.799
H0226K002	-32992.247	-6692.669
H0226K003	-32995.238	-6692.232
H0226K020	-32976.165	-6775.281
H0226K021	-32976.107	-6738.226
H0226K022	-32976.178	-6734.212
H0226K023	-32976.179	-6730.553
H0226K024	-32976.180	-6728.948
H0226K025	-32976.213	-6720.590
H0226K026	-32976.535	-6708.617

境界点座標値(世界測地系)

測点	X	Y
H0227K007	-32995.528	-6685.754
H0227K008	-32983.176	-6687.412
H0227K009	-32977.133	-6687.932
H0227K010	-32977.559	-6662.771



本郷二丁目



甲1N

	文 M21-2	文 M22-1
	文 M22-3	
	文 M31-2	文 M32-1

地籍基準点の破損や亡失・成果に著しい違いがあった場合は、速やかにご連絡ください。

- 3 3 0 0 0 0
- 6 8 2 5 0

注意) この測量成果は、一筆地調査または境界確定申請時に文京区が主張する線形であり、確定線ではありません。

文 M21-4	2016.2 調査
1:500	2016.3 測図

IX (世界測地系) 東京都文京区街区調査成果図

- 6 4750 - 32 7499

境界点座標値(世界測地系)

測点	X	Y
H029K003	-32757.990	-6614.566
H029K004	-32760.120	-6622.676

境界点座標値(世界測地系)

測点	X	Y
H0210K008	-32756.434	-6608.768

基準点座標値(世界測地系)

測点	X	Y
10B06	-32807.089	-6495.567
MM2048-2	-32760.954	-6613.438
MM2051-1	-32750.926	-6578.460
MM2055-1	-32773.478	-6577.946
MM2055-2	-32817.075	-6579.217
MM2057-1	-32816.869	-6510.207
MM2057-2	-32818.766	-6536.578
MM2058-1	-32830.412	-6650.611
MM2061-3	-32862.568	-6566.661
MM2062-4	-32842.378	-6486.514
MM4015-2	-32790.953	-6644.575
MM4015-3	-32780.982	-6606.905
MM4016-1	-32762.064	-6530.313
MM4019-1	-32858.936	-6525.616

境界点座標値(世界測地系)

測点	X	Y
H0214K001	-32765.831	-6538.217
H0214K002	-32767.197	-6534.306
H0214K003	-32767.263	-6534.117
H0214K004	-32769.787	-6526.888
H0214K005	-32779.626	-6519.547
H0214K006	-32807.590	-6498.684
H0214K007	-32810.316	-6499.936
H0214K008	-32816.227	-6573.467
H0214K009	-32802.987	-6574.863
H0214K010	-32795.484	-6575.654
H0214K011	-32788.666	-6576.379
H0214K012	-32776.207	-6577.688
H0214K013	-32773.944	-6569.079
H0214K014	-32772.326	-6562.924
H0214K015	-32770.336	-6555.355

境界点座標値(世界測地系)

測点	X	Y
H0213K001	-32777.753	-6583.507
H0213K002	-32794.789	-6581.739
H0213K003	-32816.870	-6579.448
H0213K004	-32820.479	-6609.193
H0213K005	-32821.352	-6616.390
H0213K006	-32823.615	-6635.041
H0213K011	-32793.330	-6642.955
H0213K012	-32788.868	-6625.923
H0213K013	-32787.669	-6621.338
H0213K014	-32780.842	-6595.291
H0213K015	-32779.528	-6590.279

境界点座標値(世界測地系)

測点	X	Y
H0216K001	-32819.284	-6536.955
H0216K002	-32857.691	-6530.964
H0216K003	-32862.205	-6566.186
H0216K004	-32853.772	-6567.533
H0216K005	-32844.833	-6569.022
H0216K006	-32822.182	-6572.694

境界点座標値(世界測地系)

測点	X	Y
H0215K001	-32816.238	-6498.766
H0215K002	-32820.053	-6494.135
H0215K003	-32820.377	-6493.741
H0215K004	-32822.596	-6491.047
H0215K005	-32828.133	-6490.423
H0215K006	-32828.703	-6490.359
H0215K007	-32839.596	-6489.131
H0215K008	-32862.674	-6486.531
H0215K009	-32876.328	-6484.992
H0215K012	-32867.798	-6523.315
H0215K013	-32818.827	-6530.953
H0215K014	-32816.850	-6506.380

境界点座標値(世界測地系)

測点	X	Y
H0222K001	-32822.819	-6578.686

境界点座標値(世界測地系)

測点	X	Y
H0217K001	-32860.657	-6530.502
H0217K004	-32865.169	-6565.709

MM2058-1

MM4015-2

MM4015-3

MM2055-1

MM4016-1

MM2051-1

MM2048-2

MM2055-2

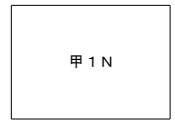
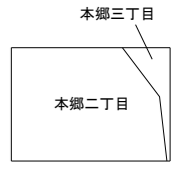
MM2057-2

MM2057-1

MM2062-4

MM4019-1

MM2061-3



文 M11-4	文 M12-3	
文 M21-2		文 M22-2
文 M21-4	文 M22-3	文 M22-4

地籍基準点の破損や亡失・成果に著しい違いがあった場合は、速やかにご連絡ください。

注意) この測量成果は、一筆地調査または境界確定申請時に文京区が主張する線形であり、確定線ではありません。

文 M22-1	2016.2 調査
1:500	2016.3 測図

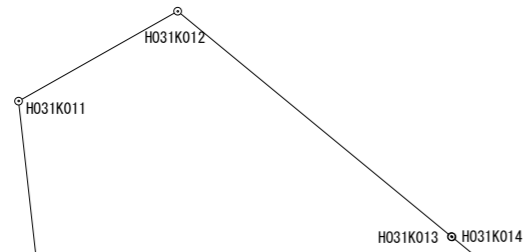
- 32 8749 - 6 6500

本郷三丁目

甲 1 N

文 M12-3		
文 M22-1		
文 M22-3	文 M22-4	文 M23-3

MM2073-1



境界点座標値(世界測地系)

測点	X	Y
HO31K011	-32851.032	-6465.679
HO31K012	-32845.094	-6455.160
HO31K013	-32859.983	-6437.060
HO31K014	-32860.015	-6437.022

MM2073-2

基準点座標値(世界測地系)

測点	X	Y
MM2073-1	-32836.827	-6462.808
MM2073-2	-32870.117	-6418.091

地籍基準点の破損や亡失・成果に著しい違いがあった場合は、速やかにご連絡ください。

注意) この測量成果は、一筆地調査または境界確定申請時に文京区が主張する線形であり、確定線ではありません。

文 M22-2	2016.2 調査
1:500	2016.3 測図

IX (世界測地系) 東京都文京区街区調査成果図

基準点座標値(世界測地系)

測点	X	Y
MM2061-1	-32897.118	-6566.356
MM2061-2	-32978.942	-6552.018
MM2061-4	-32947.970	-6559.596
MM2062-1	-32878.001	-6483.667
MM2063-1	-32976.275	-6506.397
MM2064-1	-32976.687	-6629.520
MM4021-1	-32890.458	-6520.769
MM4023-1	-32941.311	-6517.336
MM4026-1	-32930.104	-6477.070
MM4030-1	-32967.721	-6637.933
MM4031-1	-32968.540	-6601.686

境界点座標値(世界測地系)

測点	X	Y
H0217K002	-32884.662	-6526.757
H0217K003	-32889.791	-6561.699

境界点座標値(世界測地系)

測点	X	Y
H0215K009	-32876.328	-6484.992
H0215K010	-32878.711	-6486.815
H0215K011	-32883.805	-6520.818

境界点座標値(世界測地系)

測点	X	Y
H0218K001	-32892.553	-6525.534
H0218K002	-32937.758	-6518.517
H0218K003	-32940.805	-6536.166
H0218K004	-32942.668	-6546.955
H0218K005	-32943.707	-6552.972
H0218K006	-32936.887	-6554.078
H0218K007	-32925.664	-6555.898
H0218K008	-32897.671	-6560.437

境界点座標値(世界測地系)

測点	X	Y
H0219K001	-32886.676	-6485.985
H0219K002	-32888.505	-6483.605
H0219K003	-32930.870	-6478.846
H0219K004	-32936.743	-6512.572
H0219K005	-32916.223	-6515.770
H0219K006	-32908.947	-6516.904
H0219K007	-32891.701	-6519.591

境界点座標値(世界測地系)

測点	X	Y
H0222K002	-32967.561	-6555.197

境界点座標値(世界測地系)

測点	X	Y
H0221K001	-32941.776	-6517.865
H0221K002	-32973.776	-6512.894
H0221K003	-32971.430	-6529.073
H0221K004	-32969.987	-6539.024
H0221K005	-32968.553	-6548.918
H0221K006	-32947.715	-6552.294

境界点座標値(世界測地系)

測点	X	Y
H0220K001	-32934.850	-6478.382
H0220K002	-32954.061	-6476.236
H0220K003	-32960.339	-6475.526
H0220K004	-32976.116	-6473.701
H0220K005	-32978.893	-6476.556
H0220K006	-32976.344	-6494.764
H0220K007	-32974.649	-6506.606
H0220K008	-32957.510	-6509.294
H0220K009	-32949.431	-6510.561
H0220K010	-32940.692	-6511.932
H0220K011	-32938.744	-6500.744

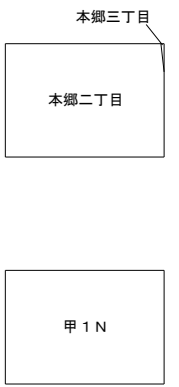
境界点座標値(世界測地系)

測点	X	Y
H0227K001	-32979.434	-6552.017
H0227K011	-32978.163	-6624.577

境界点座標値(世界測地系)

測点	X	Y
H0228K001	-32990.363	-6474.531
H0228K007	-32980.217	-6544.911

文 M21-2	文 M22-1	文 M22-2
文 M21-4		文 M22-4
文 M31-2	文 M32-1	文 M32-2



地籍基準点の破損や亡失・成果に著しい違いがあった場合は、速やかにご連絡ください。

注意) この測量成果は、一筆地調査または境界確定申請時に文京区が主張する線形であり、確定線ではありません。

文 M22-3	2016.2 調査
1:500	2016.3 測図

- 3 3 . 0 0 0 0
- 6 . 6 5 0 0

- 6 . 4 7 5 0
- 3 2 . 8 7 5 0

IX (世界測地系) 東京都文京区街区調査成果図

- 6 3 0 0 0
- 3 2 8 7 5 0

境界点座標値(世界測地系)

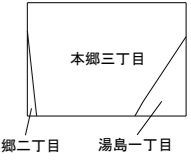
測点	X	Y
H031K001	-32897.864	-6390.970
H031K002	-32910.599	-6401.582
H031K003	-32927.106	-6415.336
H031K004	-32921.451	-6422.097
H031K005	-32915.360	-6429.376
H031K006	-32913.239	-6431.912
H031K007	-32913.256	-6432.063
H031K008	-32913.335	-6432.768
H031K009	-32916.205	-6458.357
H031K010	-32879.471	-6462.484
H031K015	-32877.243	-6416.051
H031K016	-32891.787	-6398.361

基準点座標値(世界測地系)

測点	X	Y
10B07	-32914.390	-6323.796
MM2062-2	-32916.168	-6460.347
MM2062-3	-32979.297	-6451.854
MM2073-3	-32898.268	-6389.368
MM2074-1	-32929.746	-6417.168
MM2076-1	-32918.819	-6359.833
MM2076-2	-32947.779	-6326.589
MM2077-1	-32952.778	-6390.049
MM2077-2	-32981.627	-6348.361
MM4027-1	-32878.781	-6463.608
MM4029-1	-32916.279	-6432.274
MM4032-1	-32990.893	-6470.821

境界点座標値(世界測地系)

測点	X	Y
H0220K002	-32954.061	-6476.236
H0220K003	-32960.339	-6475.526
H0220K004	-32976.116	-6473.701



文 M22-1	文 M22-2
文 M22-3	文 M22-3
文 M32-1	文 M32-2
文 M32-1	文 M32-2
文 M32-1	文 M32-2

境界点座標値(世界測地系)

測点	X	Y
H033K001	-32919.107	-6365.124
H033K002	-32932.416	-6375.750
H033K003	-32938.592	-6380.682
H033K004	-32948.922	-6388.930
H033K005	-32939.796	-6400.224
H033K006	-32931.155	-6410.916
H033K007	-32901.660	-6386.321
H033K008	-32910.326	-6375.792

境界点座標値(世界測地系)

測点	X	Y
H032K001	-32929.177	-6417.069
H032K002	-32937.208	-6423.787
H032K003	-32941.335	-6427.248
H032K004	-32961.917	-6444.468
H032K005	-32968.197	-6449.723
H032K006	-32967.333	-6452.600
H032K007	-32957.393	-6453.724
H032K008	-32952.748	-6454.246
H032K009	-32948.009	-6454.772
H032K010	-32942.046	-6455.449
H032K011	-32918.889	-6458.055
H032K012	-32917.217	-6443.148
H032K013	-32916.052	-6432.759

境界点座標値(世界測地系)

測点	X	Y
H034K001	-32947.786	-6330.438
H034K002	-32951.742	-6329.842
H034K003	-32979.239	-6347.883
H034K004	-32979.703	-6350.848
H034K005	-32973.054	-6359.082
H034K006	-32966.986	-6366.577
H034K007	-32961.015	-6373.966
H034K008	-32955.872	-6380.330
H034K009	-32951.437	-6385.818
H034K010	-32921.636	-6362.024
H034K011	-32926.176	-6356.489
H034K012	-32931.141	-6350.437
H034K013	-32935.863	-6344.680
H034K014	-32938.630	-6341.308
H034K015	-32939.819	-6339.901
H034K016	-32942.044	-6337.262

境界点座標値(世界測地系)

測点	X	Y
H035K001	-32983.533	-6352.474
H035K007	-32979.372	-6451.234
H035K008	-32934.252	-6413.452

境界点座標値(世界測地系)

測点	X	Y
YU11K027	-32975.623	-6332.424
YU11K028	-32972.828	-6330.594
YU11K029	-32966.387	-6326.354
YU11K030	-32955.978	-6319.518
YU11K031	-32955.690	-6315.620
YU11K032	-32968.200	-6299.776

境界点座標値(世界測地系)

測点	X	Y
H0228K001	-32990.363	-6474.531
H0228K002	-32993.282	-6471.794

地籍基準点の破損や亡失・成果に著しい違いがあった場合は、速やかにご連絡ください。

注意) この測量成果は、一筆地調査または境界確定申請時に文京区が主張する線形であり、確定線ではありません。

本郷三丁目

湯島一丁目

甲 1 N

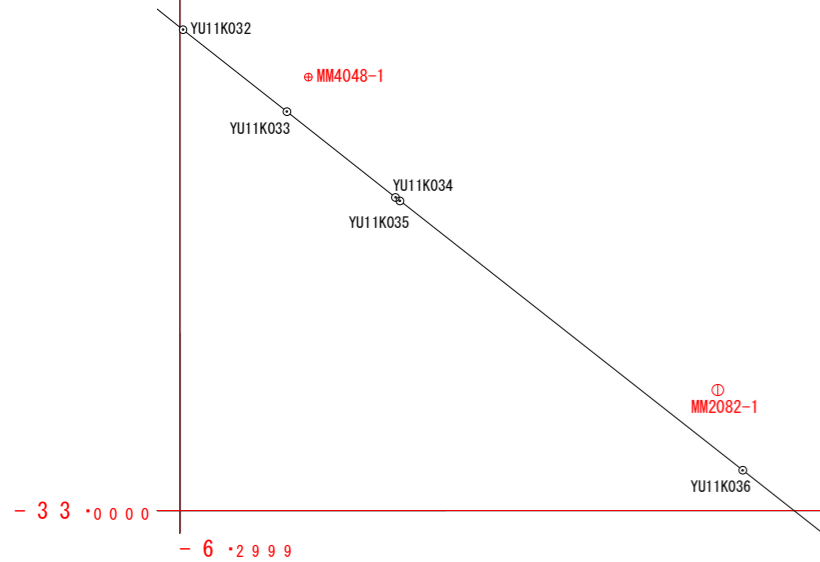
文 M22-2		
文 M22-4		
文 M32-2	文 M33-1	文 M33-2

基準点座標値(世界測地系)

測点	X	Y
MM2082-1	-32992.025	-6264.408
MM4048-1	-32971.335	-6291.490

境界点座標値(世界測地系)

測点	X	Y
YU11K032	-32968.200	-6299.776
YU11K033	-32973.620	-6292.911
YU11K034	-32979.293	-6285.726
YU11K035	-32979.519	-6285.440
YU11K036	-32997.328	-6262.769



地籍基準点の破損や亡失・成果に著しい違いがあった場合は、速やかにご連絡ください。

注意) この測量成果は、一筆地調査または境界確定申請時に文京区が主張する線形であり、確定線ではありません。

文 M23-3	2016.2 調査
1:500	2016.3 測図

IX (世界測地系) 東京都文京区街区調査成果図

- 6 6 5 0 0
- 3 3 0 0 0 0

基準点座標値(世界測地系)

測点	X	Y
MM2065-1	-33049.598	-6676.574
MM2066-1	-33052.770	-6761.879
MM2066-2	-33072.161	-6765.007
MM2068-1	-33052.443	-6725.588
MM3008-1	-33019.705	-6768.640
MM4033-1	-33011.964	-6682.849
MM4036-1	-33069.773	-6670.175

境界点座標値(世界測地系)

測点	X	Y
H0226K004	-33015.058	-6689.328
H0226K005	-33026.704	-6687.192
H0226K006	-33027.864	-6686.980
H0226K007	-33038.907	-6684.954
H0226K008	-33049.216	-6683.064
H0226K009	-33049.307	-6694.839
H0226K010	-33049.585	-6706.158
H0226K011	-33049.592	-6706.594
H0226K012	-33049.701	-6713.594
H0226K013	-33049.884	-6725.322
H0226K014	-33049.926	-6728.017
H0226K015	-33050.349	-6754.110
H0226K016	-33050.482	-6762.290
H0226K017	-33042.889	-6763.617
H0226K018	-33016.524	-6768.224
H0226K019	-33005.992	-6770.128

境界点座標値(世界測地系)

測点	X	Y
H0227K006	-33049.333	-6676.206

本郷一丁目 本郷二丁目

甲1N

文 M21-4 文 M22-3
文 M32-1

地籍基準点の破損や亡失・成果に著しい違いがあった場合は、速やかにご連絡ください。

- 3 3 1 2 5 0
- 6 8 2 5 0

注意) この測量成果は、一筆地調査または境界確定申請時に文京区が主張する線形であり、確定線ではありません。

文 M31-2	2016.2 調査
1:500	2016.3 測図

- 6 . 4 7 4 9
- 3 3 . 0 0 0 0

境界点座標値(世界測地系)

測点	X	Y
H0227K002	-33031.954	-6542.638
H0227K003	-33053.304	-6541.165
H0227K004	-33051.279	-6576.217
H0227K005	-33049.660	-6607.676

境界点座標値(世界測地系)

測点	X	Y
H0228K005	-33054.356	-6535.080
H0228K006	-33031.360	-6536.621

基準点座標値(世界測地系)

測点	X	Y
MM2069-1	-33049.605	-6629.144
MM2069-2	-33055.771	-6541.103
MM2070-1	-33025.084	-6538.824
MM4035-1	-33075.167	-6533.977
MM4036-2	-33070.612	-6590.840

本郷二丁目

甲1N

文 M21-4	文 M22-3	文 M22-4
文 M31-2		文 M32-2
		文 M32-4

地籍基準点の破損や亡失・成果に著しい違いがあった場合は、速やかにご連絡ください。

- 3 3 . 1 2 5 0
- 6 . 6 4 9 9

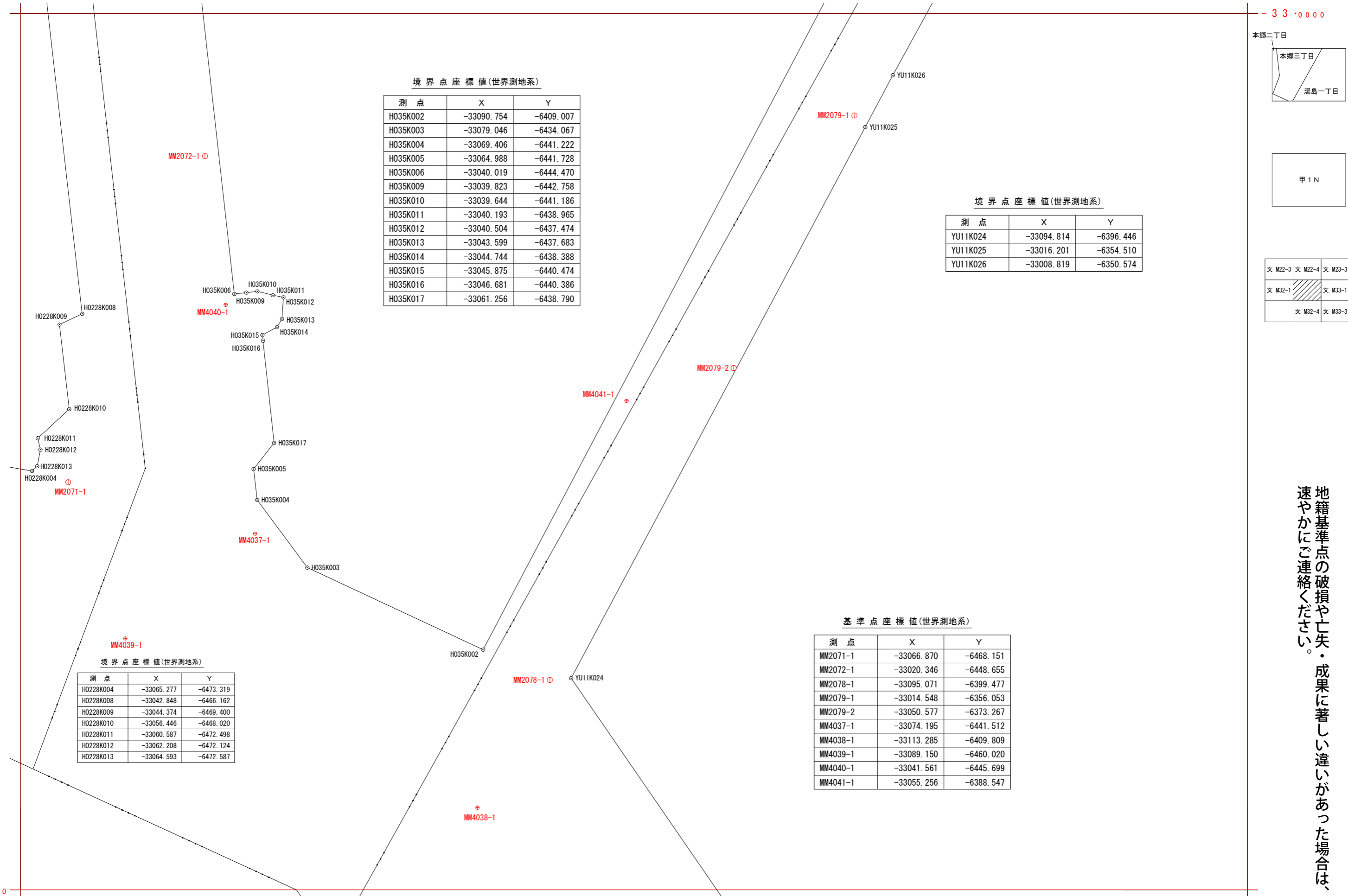
注意) この測量成果は、一筆地調査または境界確定申請時に文京区が主張する線形であり、確定線ではありません。

文 M32-1	2016.2 調査
1:500	2016.3 測図

IX (世界測地系) 東京都文京区街区調査成果図

- 6 2999 - 33 0000

- 33 1250 - 6 4749



境界点座標値(世界測地系)

測点	X	Y
H035K002	-33090.754	-6409.007
H035K003	-33079.046	-6434.067
H035K004	-33069.406	-6441.222
H035K005	-33064.988	-6441.728
H035K006	-33040.019	-6444.470
H035K009	-33039.823	-6442.758
H035K010	-33039.644	-6441.186
H035K011	-33040.193	-6438.965
H035K012	-33040.504	-6437.474
H035K013	-33043.599	-6437.683
H035K014	-33044.744	-6438.388
H035K015	-33045.875	-6440.474
H035K016	-33046.681	-6440.386
H035K017	-33061.256	-6438.790

境界点座標値(世界測地系)

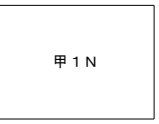
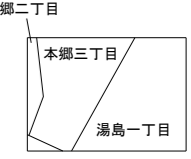
測点	X	Y
YU11K024	-33094.814	-6396.446
YU11K025	-33016.201	-6354.510
YU11K026	-33008.819	-6350.574

基準点座標値(世界測地系)

測点	X	Y
MM2071-1	-33066.870	-6468.151
MM2072-1	-33020.346	-6448.655
MM2078-1	-33095.071	-6399.477
MM2079-1	-33014.548	-6356.053
MM2079-2	-33050.577	-6373.267
MM4037-1	-33074.195	-6441.512
MM4038-1	-33113.285	-6409.809
MM4039-1	-33089.150	-6460.020
MM4040-1	-33041.561	-6445.699
MM4041-1	-33055.256	-6388.547

境界点座標値(世界測地系)

測点	X	Y
H0228K004	-33065.277	-6473.319
H0228K008	-33042.848	-6466.162
H0228K009	-33044.374	-6469.400
H0228K010	-33056.446	-6468.020
H0228K011	-33060.587	-6472.498
H0228K012	-33062.208	-6472.124
H0228K013	-33064.593	-6472.587



文 M22-3	文 M22-4	文 M23-3
文 M32-1		文 M33-1
	文 M32-4	文 M33-3

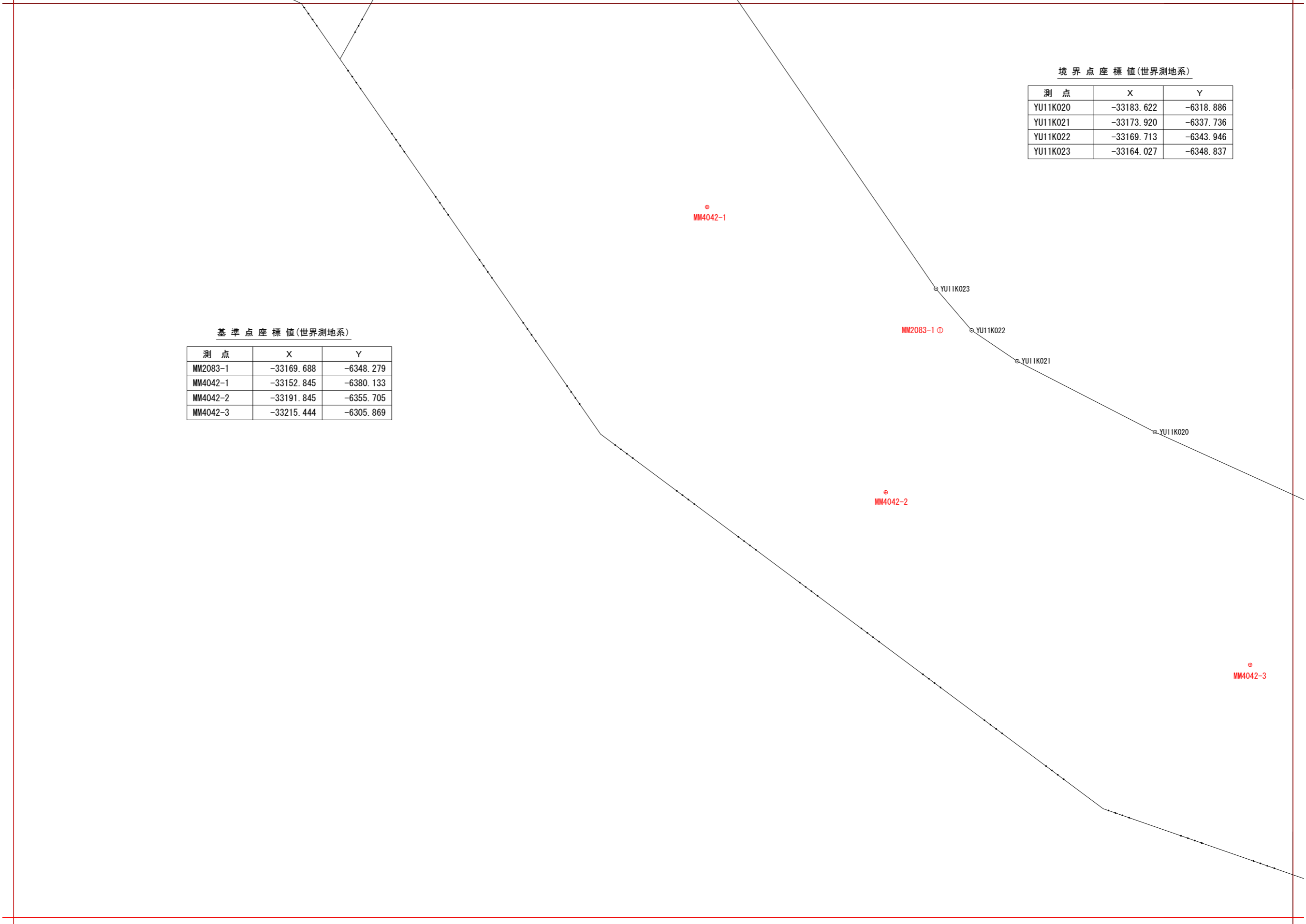
地籍基準点の破損や亡失・成果に著しい違いがあった場合は、速やかにご連絡ください。

注意) この測量成果は、一筆地調査または境界確定申請時に文京区が主張する線形であり、確定線ではありません。

文 M32-2	2016.2 調査
1:500	2016.3 測図

IX (世界測地系) 東京都文京区街区調査成果図

- 6 3 0 0 0
- 3 3 1 2 5 0

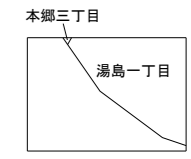


境界点座標値(世界測地系)

測点	X	Y
YU11K020	-33183.622	-6318.886
YU11K021	-33173.920	-6337.736
YU11K022	-33169.713	-6343.946
YU11K023	-33164.027	-6348.837

基準点座標値(世界測地系)

測点	X	Y
MM2083-1	-33169.688	-6348.279
MM4042-1	-33152.845	-6380.133
MM4042-2	-33191.845	-6355.705
MM4042-3	-33215.444	-6305.869



文 M32-1	文 M32-2	文 M33-1
		文 M33-3
		文 M43-1

地籍基準点の破損や亡失・成果に著しい違いがあった場合は、速やかにご連絡ください。

- 3 3 1 2 5 0
- 6 4 7 5 0

注意) この測量成果は、一筆地調査または境界確定申請時に文京区が主張する線形であり、確定線ではありません。

文 M32-4	2016.2 調査
1:500	2016.3 測図

IX (世界測地系) 東京都文京区街区調査成果図

- 6 . 1 2 5 0
- 3 3 . 0 0 0 0

境界点座標値(世界測地系)

測点	X	Y
YU11K037	-33028.202	-6223.472
YU11K038	-33059.110	-6184.157
YU11K039	-33089.988	-6144.857

基準点座標値(世界測地系)

測点	X	Y
MM2082-2	-33046.460	-6195.114
MM2082-3	-33088.842	-6141.173

湯島一丁目

甲 1 N

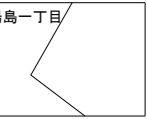
文 M22-4	文 M23-3	
文 M32-2		文 M33-2
文 M32-4	文 M33-3	文 M33-4

- 3 3 . 1 2 5 0
- 6 . 3 0 0 0

地籍基準点の破損や亡失・成果に著しい違いがあった場合は、速やかにご連絡ください。

注意) この測量成果は、一筆地調査または境界確定申請時に文京区が主張する線形であり、確定線ではありません。

文 M33-1	2016.2 調査
1:500	2016.3 測図



文 M23-3		
文 M33-1		
文 M33-3	文 M33-4	文 M34-3

基準点座標値(世界測地系)

測点	X	Y
MM2082-4	-33107.372	-6083.289
MM2086-1	-33077.733	-6079.252
MM4047-1	-33124.699	-6099.096
MM4049-1	-33106.734	-6037.409

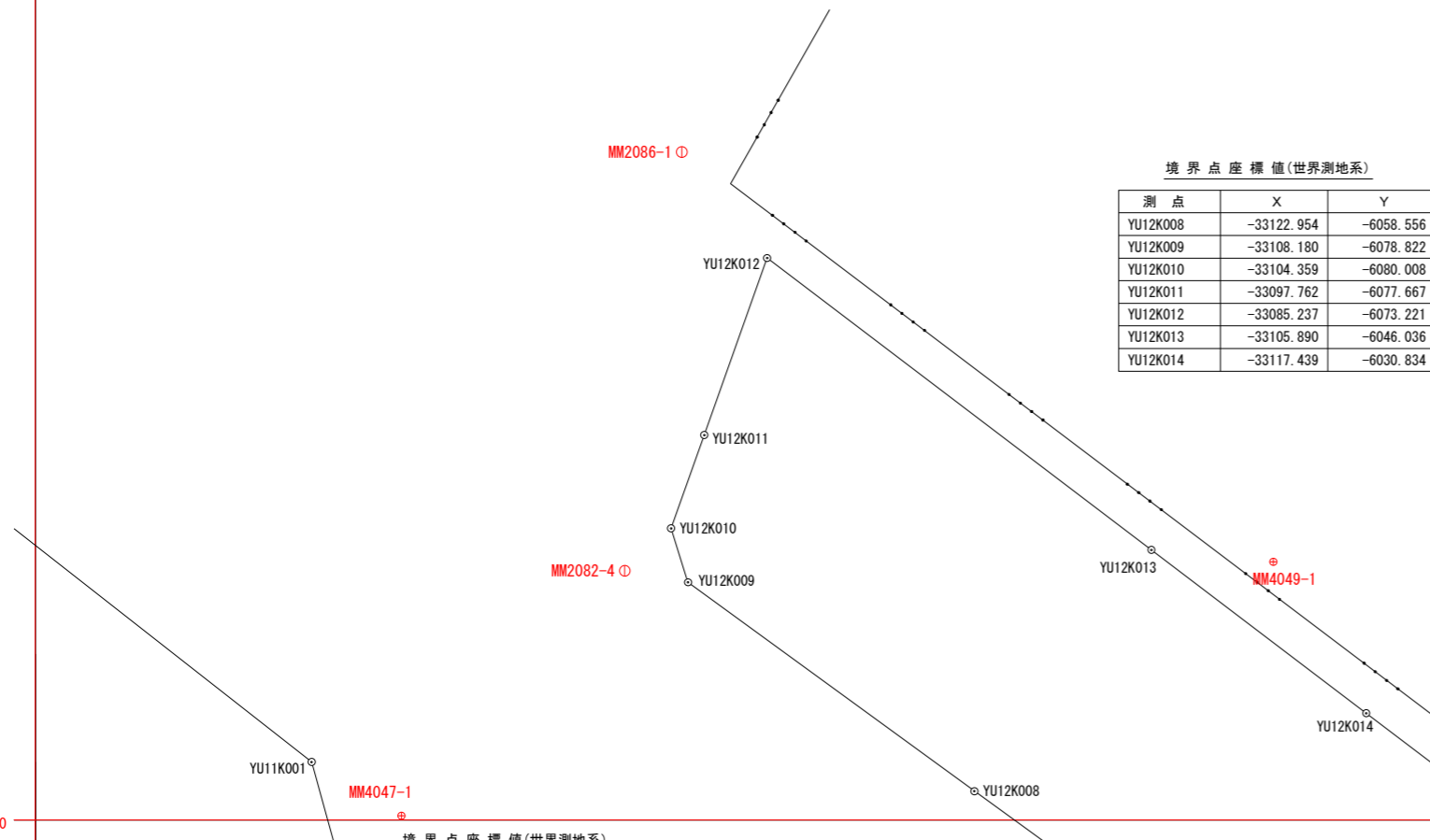
境界点座標値(世界測地系)

測点	X	Y
YU12K008	-33122.954	-6058.556
YU12K009	-33108.180	-6078.822
YU12K010	-33104.359	-6080.008
YU12K011	-33097.762	-6077.667
YU12K012	-33085.237	-6073.221
YU12K013	-33105.890	-6046.036
YU12K014	-33117.439	-6030.834

境界点座標値(世界測地系)

測点	X	Y
YU11K001	-33120.893	-6105.441

- 3 3 . 1 2 5 0 - 6 . 1 2 5 0



地籍基準点の破損や亡失・成果に著しい違いがあった場合は、速やかにご連絡ください。

注意) この測量成果は、一筆地調査または境界確定申請時に文京区が主張する線形であり、確定線ではありません。

文 M33-2	2016.2 調査
1:500	2016.3 測図

基準点座標値(世界測地系)

測点	X	Y
MM2083-2	-33201.763	-6286.452
MM2083-3	-33231.705	-6215.785
MM2083-5	-33231.008	-6148.556
MM4043-1	-33222.988	-6284.917
MM4044-1	-33243.495	-6228.826
MM4046-1	-33209.394	-6127.570

境界点座標値(世界測地系)

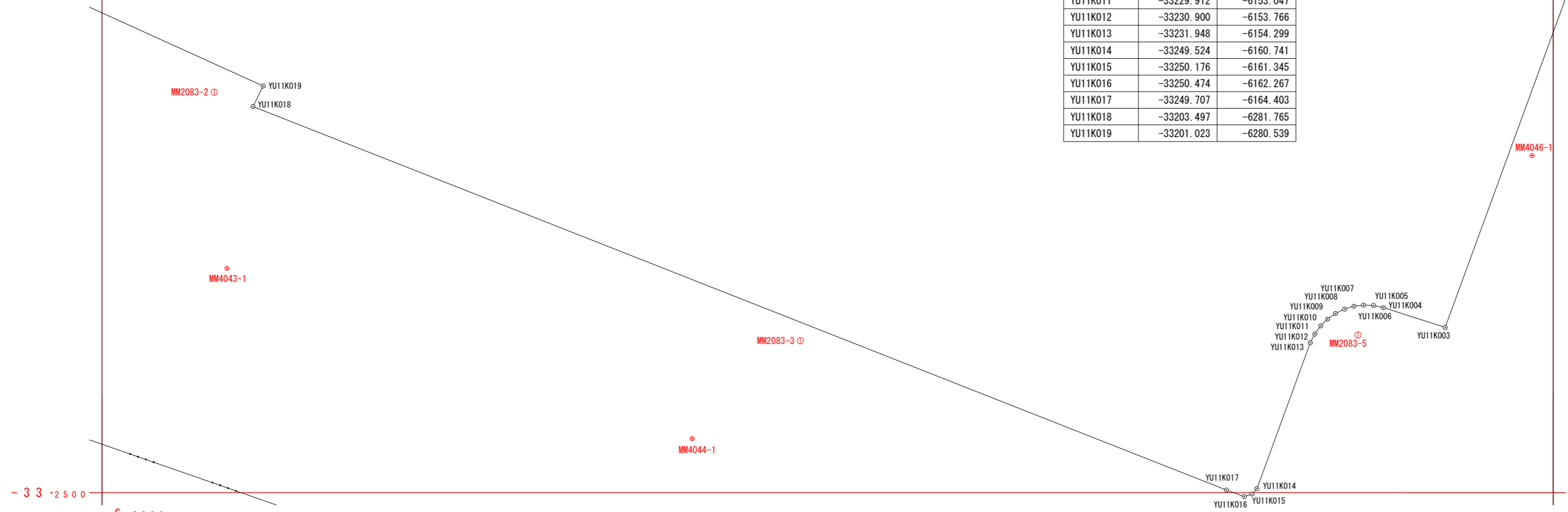
測点	X	Y
YU11K003	-33230.098	-6138.046
YU11K004	-33227.721	-6145.504
YU11K005	-33227.461	-6146.683
YU11K006	-33227.415	-6147.883
YU11K007	-33227.548	-6149.046
YU11K008	-33227.890	-6150.173
YU11K009	-33228.436	-6151.267
YU11K010	-33229.097	-6152.214
YU11K011	-33229.912	-6153.047
YU11K012	-33230.900	-6153.766
YU11K013	-33231.948	-6154.299
YU11K014	-33249.524	-6160.741
YU11K015	-33250.176	-6161.345
YU11K016	-33250.474	-6162.267
YU11K017	-33249.707	-6164.403
YU11K018	-33203.497	-6281.765
YU11K019	-33201.023	-6280.539

湯島一丁目

甲1N

文 M32-2	文 M33-1	文 M33-2
文 M32-4		文 M33-4
	文 M43-1	文 M43-2

地籍基準点の破損や亡失・成果に著しい違いがあった場合は、速やかにご連絡ください。



注意) この測量成果は、一筆地調査または境界確定申請時に文京区が主張する線形であり、確定線ではありません。

文 M33-3	2016.2 調査
1:500	2016.3 測図

IX (世界測地系) 東京都文京区街区調査成果図

- 5 9 5 0 0
- 3 3 1 2 5 0

境界点座標値(世界測地系)

測点	X	Y
YU11K002	-33132.463	-6102.256

境界点座標値(世界測地系)

測点	X	Y
YU12K001	-33136.139	-6006.218
YU12K002	-33155.860	-6008.369
YU12K003	-33156.113	-6013.805
YU12K004	-33143.686	-6029.892
YU12K005	-33139.902	-6035.127
YU12K006	-33137.238	-6038.809
YU12K007	-33134.142	-6043.090
YU12K015	-33130.386	-6013.792

境界点座標値(世界測地系)

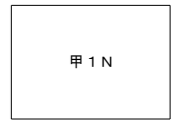
測点	X	Y
YU13K001	-33225.865	-5964.762
YU13K007	-33243.501	-6112.878
YU13K008	-33232.756	-6109.293
YU13K009	-33230.735	-6108.832
YU13K010	-33228.324	-6108.282
YU13K011	-33228.152	-6108.664
YU13K012	-33146.749	-6078.735
YU13K013	-33143.205	-6067.251
YU13K014	-33159.903	-6044.165
YU13K015	-33185.386	-6011.512
YU13K016	-33201.052	-5996.067

境界点座標値(世界測地系)

測点	X	Y
YU15K011	-33203.278	-5957.763
YU15K012	-33188.555	-5972.755
YU15K013	-33179.777	-5979.504
YU15K014	-33169.987	-5982.298
YU15K015	-33165.745	-5988.207

基準点座標値(世界測地系)

測点	X	Y
MM2084-1	-33179.875	-6116.610
MM2084-2	-33218.343	-6108.058
MM2088-1	-33131.681	-6004.283
MM2088-2	-33166.984	-6002.574
MM2088-3	-33207.057	-5954.100
MM2089-1	-33141.048	-6068.065
MM2089-2	-33185.907	-6007.400
MM2089-3	-33225.127	-5962.475
MM4047-1	-33124.699	-6099.096
MM4050-1	-33135.117	-6045.052



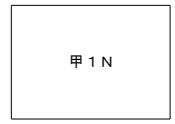
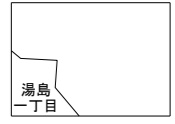
文 M33-1	文 M33-2	
文 M33-3		文 M34-3
文 M43-1	文 M43-2	文 M44-1

地籍基準点の破損や亡失・成果に著しい違いがあった場合は、速やかにご連絡ください。

- 3 3 2 5 0 0
- 6 1 2 5 0

注意) この測量成果は、一筆地調査または境界確定申請時に文京区が主張する線形であり、確定線ではありません。

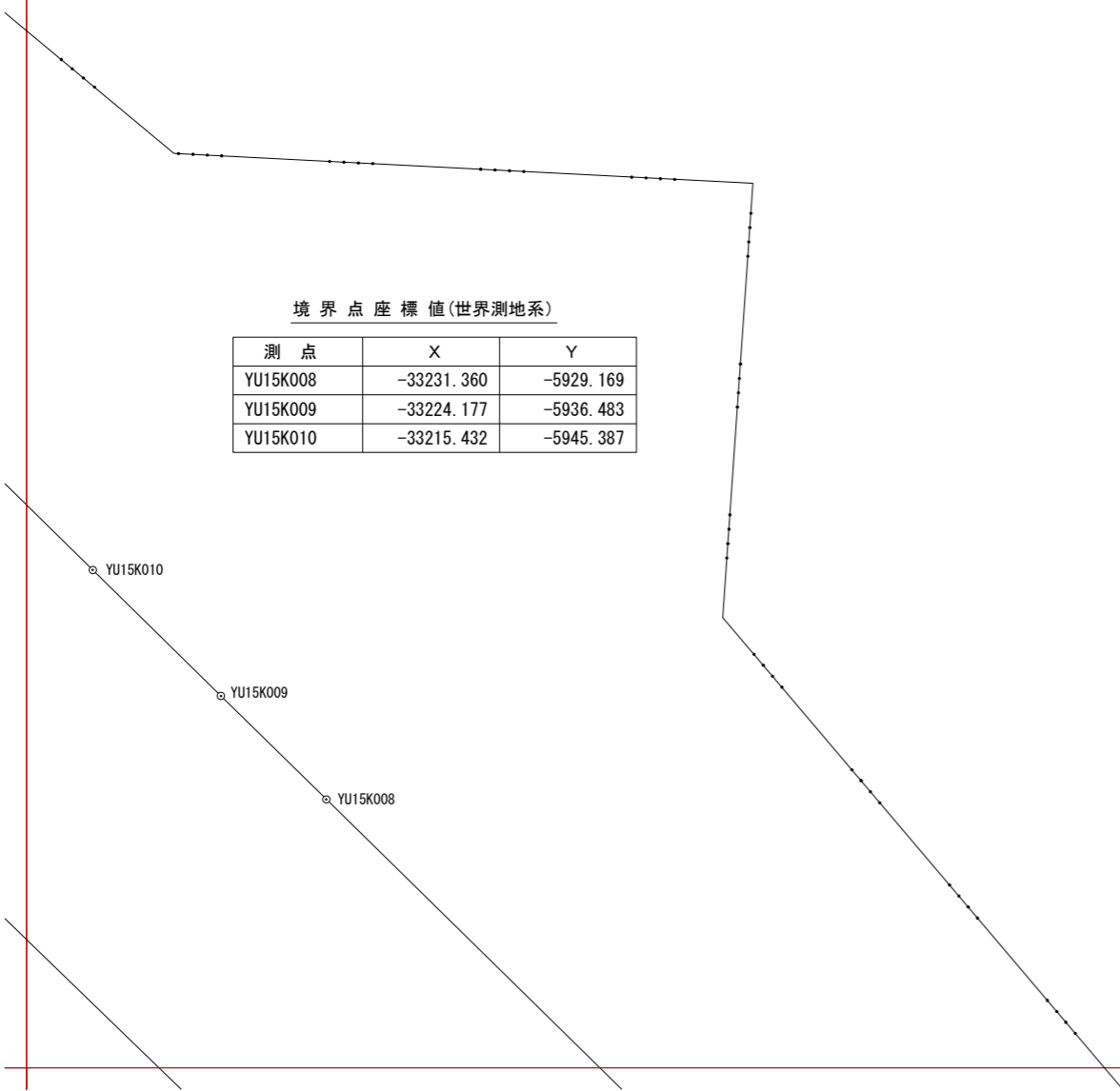
文 M33-4	2016.2 調査
1:500	2016.3 測図



文 M33-2		
文 M33-4		
文 M43-2	文 M44-1	

境界点座標値(世界測地系)

測点	X	Y
YU15K008	-33231.360	-5929.169
YU15K009	-33224.177	-5936.483
YU15K010	-33215.432	-5945.387



地籍基準点の破損や亡失・成果に著しい違いがあった場合は、速やかにご連絡ください。

注意) この測量成果は、一筆地調査または境界確定申請時に文京区が主張する線形であり、確定線ではありません。

文 M34-3	2016. 2 調査
1:500	2016. 3 測図

IX (世界測地系) 東京都文京区街区調査成果図

- 6 . 1 2 5 0
- 3 3 . 2 5 0 0

YU11K017
YU11K014
YU11K016 YU11K015

境界点座標値(世界測地系)

測点	X	Y
YU11K014	-33249.524	-6160.741
YU11K015	-33250.176	-6161.345
YU11K016	-33250.474	-6162.267
YU11K017	-33249.707	-6164.403

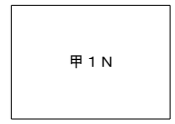
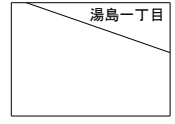
MM2083-4 ⊕

⊕
MM4045-1

基準点座標値(世界測地系)

測点	X	Y
MM2083-4	-33254.941	-6158.666
MM2090-1	-33283.696	-6124.542
MM4045-1	-33271.539	-6165.148

⊕ MM2090-1



文 M32-4	文 M33-3	文 M33-4
	文 M43-2	

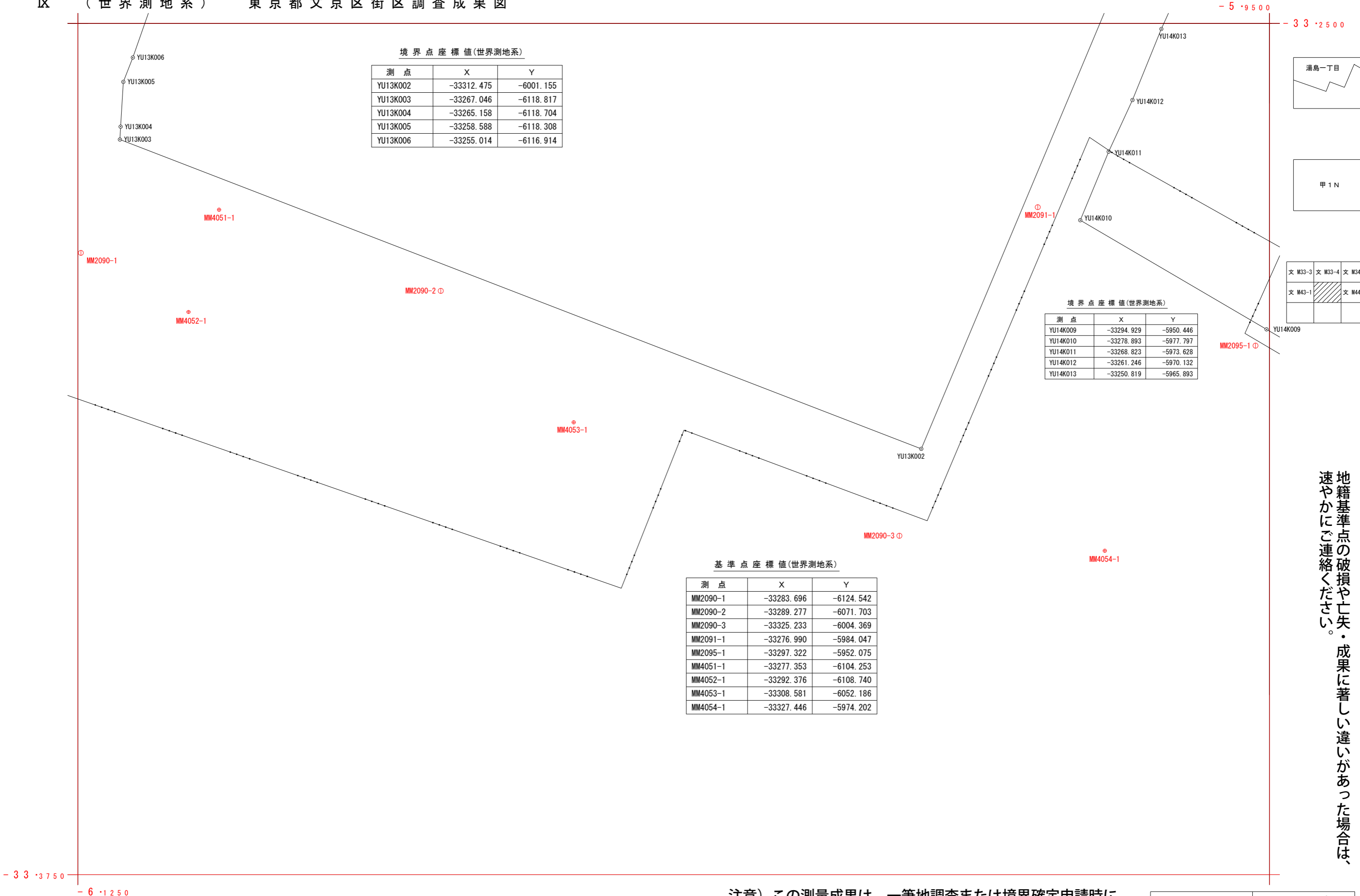
- 3 3 . 3 7 5 0
- 6 . 3 0 0 0

地籍基準点の破損や亡失・成果に著しい違いがあった場合は、速やかにご連絡ください。

注意) この測量成果は、一筆地調査または境界確定申請時に文京区が主張する線形であり、確定線ではありません。

文 M43-1	2016.2 調査
1:500	2016.3 測図

IX (世界測地系) 東京都文京区街区調査成果図



境界点座標値(世界測地系)

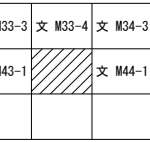
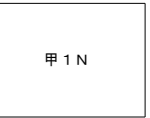
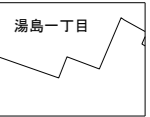
測点	X	Y
YU13K002	-33312.475	-6001.155
YU13K003	-33267.046	-6118.817
YU13K004	-33265.158	-6118.704
YU13K005	-33258.588	-6118.308
YU13K006	-33255.014	-6116.914

境界点座標値(世界測地系)

測点	X	Y
YU14K009	-33294.929	-5950.446
YU14K010	-33278.893	-5977.797
YU14K011	-33268.823	-5973.628
YU14K012	-33261.246	-5970.132
YU14K013	-33250.819	-5965.893

基準点座標値(世界測地系)

測点	X	Y
MM2090-1	-33283.696	-6124.542
MM2090-2	-33289.277	-6071.703
MM2090-3	-33325.233	-6004.369
MM2091-1	-33276.990	-5984.047
MM2095-1	-33297.322	-5952.075
MM4051-1	-33277.353	-6104.253
MM4052-1	-33292.376	-6108.740
MM4053-1	-33308.581	-6052.186
MM4054-1	-33327.446	-5974.202



地籍基準点の破損や亡失・成果に著しい違いがあった場合は、速やかにご連絡ください。

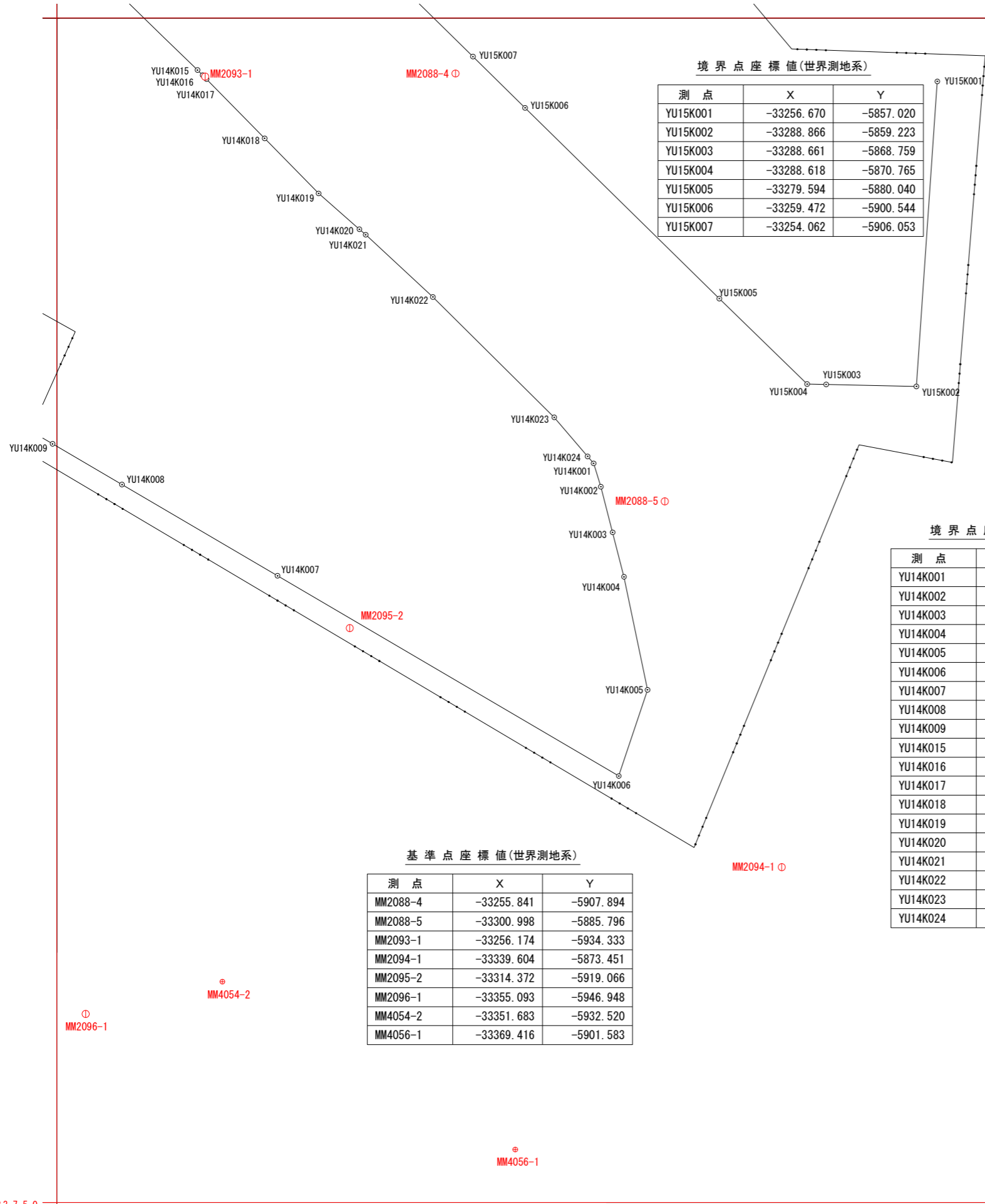
注意) この測量成果は、一筆地調査または境界確定申請時に文京区が主張する線形であり、確定線ではありません。

文 M43-2	2016.2 調査
1:500	2016.3 測図

IX (世界測地系) 東京都文京区街区調査成果図

- 5 7749

- 33 2500



境界点座標値(世界測地系)

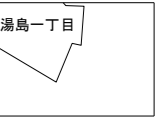
測点	X	Y
YU15K001	-33256.670	-5857.020
YU15K002	-33288.866	-5859.223
YU15K003	-33288.661	-5868.759
YU15K004	-33288.618	-5870.765
YU15K005	-33279.594	-5880.040
YU15K006	-33259.472	-5900.544
YU15K007	-33254.062	-5906.053

境界点座標値(世界測地系)

測点	X	Y
YU14K001	-33296.989	-5893.318
YU14K002	-33299.453	-5892.547
YU14K003	-33304.268	-5891.312
YU14K004	-33308.962	-5890.106
YU14K005	-33320.892	-5887.626
YU14K006	-33329.986	-5890.656
YU14K007	-33308.859	-5926.688
YU14K008	-33299.231	-5943.109
YU14K009	-33294.929	-5950.446
YU14K015	-33255.473	-5935.145
YU14K016	-33256.027	-5934.601
YU14K017	-33256.437	-5934.197
YU14K018	-33262.686	-5928.057
YU14K019	-33268.499	-5922.349
YU14K020	-33272.280	-5918.047
YU14K021	-33272.862	-5917.386
YU14K022	-33279.427	-5910.281
YU14K023	-33292.139	-5897.470
YU14K024	-33296.256	-5893.946

基準点座標値(世界測地系)

測点	X	Y
MM2088-4	-33255.841	-5907.894
MM2088-5	-33300.998	-5885.796
MM2093-1	-33256.174	-5934.333
MM2094-1	-33339.604	-5873.451
MM2095-2	-33314.372	-5919.066
MM2096-1	-33355.093	-5946.948
MM4054-2	-33351.683	-5932.520
MM4056-1	-33369.416	-5901.583



文 M33-4	文 M34-3	
文 M43-2		

地籍基準点の破損や亡失・成果に著しい違いがあった場合は、速やかにご連絡ください。

- 33 3750

- 5 9499

注意) この測量成果は、一筆地調査または境界確定申請時に文京区が主張する線形であり、確定線ではありません。

文 M44-1	2016.2 調査
1:500	2016.3 測図