

II

ガイドライン

1

新案内標識のデザインガイドライン

<p>(1) 形状・フェイスレイアウト</p>	<p>参考レイアウト例 設置する環境によって適切にレイアウトを考えます。</p>
<p>(ア) 大型</p> <ul style="list-style-type: none"> ◆空間系 区全図 ◆方向系 周辺 1.5km 四方に所在する主要公共施設、観光施設等までの方向と距離 ◆識別系 現在地表示 (町名・場所名) ◆説明系 区全域の観光施設案内 区の概要 旧町名案内 緑のウォークラリー など 	<p>サイン巾1800 サイン巾1500</p>
<p>(イ) 中型</p> <ul style="list-style-type: none"> ◆空間系 地域図／区全図／旧町名図 ◆方向系 周辺 1.5km 四方に所在する主要公共施設、観光施設等までの方向と距離 ◆識別系 現在地表示 (町名) ◆説明系 観光施設案内 旧町名案内 など 	
<p>(ウ) 中小型</p> <ul style="list-style-type: none"> ◆空間系 地域図／区全図 ◆方向系 周辺 1.5km 四方に所在する主要公共施設、観光施設等までの方向と距離 ◆識別系 現在地表示 (町名) ◆説明系 観光施設案内 旧町名案内 など 	
<p>(エ) 小型</p> <ul style="list-style-type: none"> ◆空間系 地域図／区全図 ◆方向系 周辺 1.5km 四方に所在する主要公共施設、観光施設等までの方向と距離 ◆識別系 現在地表示 (町名) ◆説明系 観光施設案内 旧町名案内 など 	

(2) 文字の種類とサイズ 1

文字の書体・ウエイトと重要度

文字の書体とウエイトは、重要度に合わせて選択します。
方向系には太い書体を用います。地図では情報の優先順位にあわせて文字の大きさやウエイトを変えます。

●方向系と地図の一部 和 ヒラギノ角ゴ Pro W6 英 Myriad Semibold Italic

小石川植物園 730m
Koishikawa Botanical Gardens

●地図の一部 和 ヒラギノ角ゴ Pro W3 英 Myriad Italic

小石川植物園 730m
Koishikawa Botanical Gardens

●空間系で用いる文字高

8.5 [小石川植物園
Koishikawa Botanical Gardens

7.7 [小石川植物園
Koishikawa Botanical Gardens

7.0 [小石川植物園
Koishikawa Botanical Gardens

5.5 [小石川植物園
Koishikawa Botanical Gardens

4.5 [小石川植物園
Koishikawa Botanical Gardens

4.25 [小石川植物園
Koishikawa Botanical Gardens

●町名表記

こ
こ
は — ヒラギノ明朝 Pro W6

文
京
区
大
塚
三
丁
目 — ヒラギノ明朝 Pro W6

32 — Bodoni bold
番

3-32 — Myriad bold Italic
**Otsuka
Bunkyo**

(2) 文字の種類とサイズー2

◆空間系 下記を基準とし、案内標識の設置場所や情報量にあわせて調整します。

説明系の文字高

タイトル	和文	ヒラギノ角ゴ Pro W6	H=5mm
	英文	Myriad Pro Semibold Italic	H=4.5mm
本文	和文	ヒラギノ角ゴ Pro W3	H=5mm 行間 2.7mm
	英文	Myriad Pro Italic	H=4.5mm 行間 2.4mm
QR コード			W25mm×H25mm
写真			W67mm×H50mm

地図上の文字高

地図内・観光案内掲載名所	XL	和	ヒラギノ角ゴ Pro W6	H=5.5mm
		英	Myriad Pro Italic	H=4.25mm
・町名	L	和	ヒラギノ明朝 Pro W3	H=5.5mm
		英	Myriad Pro Italic	H=4.25mm
・施設、ホテル、橋、通り名	M	和	ヒラギノ角ゴ Pro W6	H=4.25mm
		英	Myriad Pro Italic	H=3.2mm
・その他（坂、駅、路線名）	S	和	ヒラギノ角ゴ Pro W3	H=4.25mm
		英	Myriad Pro Italic	H=3.2mm
・番地	XS		Myriad Pro Roman	H=2.8mm
地図外・他区名		和	ヒラギノ角ゴ Pro W6	H=8.5mm
		英	Myriad Pro Italic	H=5.5mm
・主要道路の行き先		和	ヒラギノ角ゴ Pro W6	H=7mm
		英	Myriad Pro Italic	H=5mm
・凡例		和	ヒラギノ角ゴ Pro W6	H=7.7mm
		英	Myriad Pro Italic	H=6.3mm
		中	华文黒体 Regular	H=5.6mm
		韓	AppleGothic 일반체	H=5.6mm

地図上のピクト高

地図上	広域避難場所	H=12.0mm
	観光案内番号	H=10.5mm
	ピクトグラム（広域避難場所を除く）	H=6.5mm
凡例		H=15.0mm

(3) 文字のレイアウト例

◆方向系

和文 ヒラギノ角ゴ Pro W6 H=20mm

英文・距離 Myriad Pro Semibold Italic H=10mm

Scale 1/2

↑ 小石川植物園 730m
Koishikawa Botanical Gardens

播磨坂(さくら並木) 540m
Harima-zaka / Cherry Blossom Avenue

550m 文京スポーツセンター
Bunkyo Sports Center →

500m 地下鉄茗荷谷駅
Subway Myogadani Station

390m 教育の森公園
Kyoikunomori park

160m 占春園
Senshun-en

← 旧東京医学校本館 70m
University Museum, Koishikawa Annex

(4) ピクトグラム

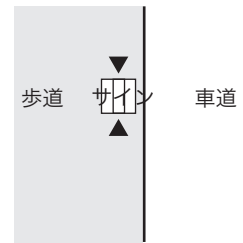
ウェルカムマーク

文京区案内

Bunkyo welcome information



ウェルカムマークは原則として
▼▲の位置に表示



※1=JIS ※2=オリジナル



※2
現在地
You are here
现所在地
현재위치



※1
鉄道駅
Railway station
地铁站
철도역



※1
お手洗い
Toilets
洗手间
화장실



※1
身障者用お手洗い
Accessible facility
残疾人用洗手间
장애자용화장실



※1
警察署/交番
Police station/
Police substation
警察局/交警
경찰서



※1
郵便局
Post office
邮局
우체국



※2
**避難所・
区立小中学校**
Refuge・
Public School
避难所・
区立中小学
피난소・
구립초중학교



※2
病院
Hospital
医院
병원



※2
ホテル
Hotel
旅馆
호텔

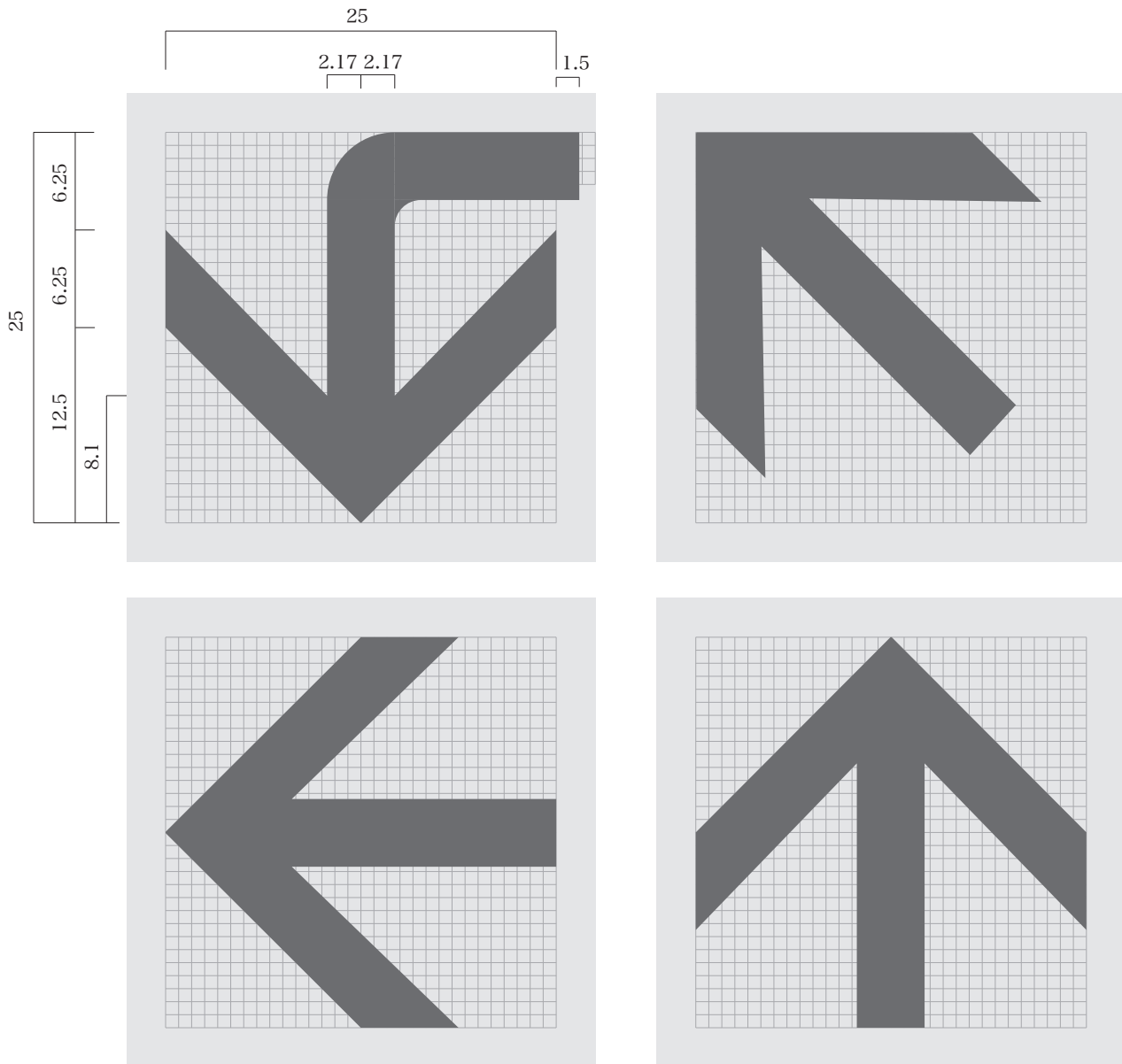


※1
広域避難場所
Safety evacuation area
安全避难场所
광역피난장소



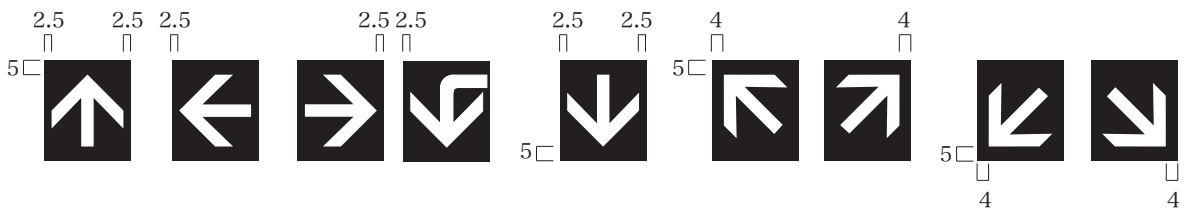
※2
寺院・神社
Temple・Shrine
寺院・神社
사원・신사

(5) 矢印1

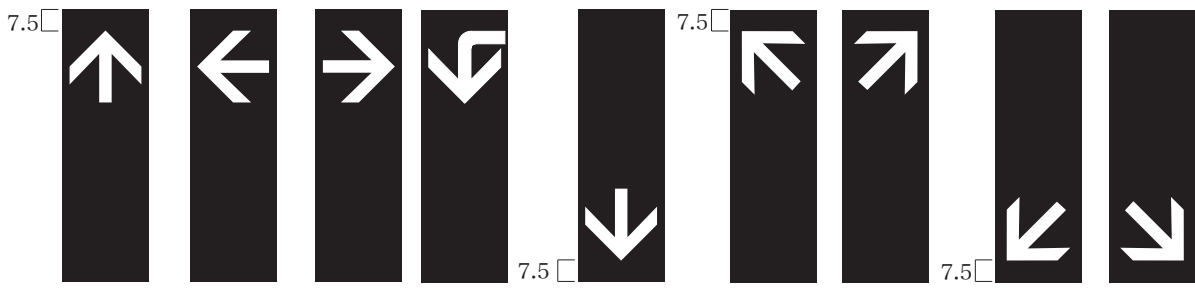


(5) 矢印2


1カ所の場合



2カ所以上の場合





上端の場合




(6) カラーコード-1

DIC 番号

◆文字（方向系）	
 黒 和文	 213 緑地
 2486 英文	 2586 川・池
◆i マーク	
 2486 i マーク	 651 建物、東京ドーム、不忍池
	 650 道路（一般）
	 2228 首都高
◆文字（住所表示）	
 540 和文	 515 首都高（影）
 2486 英文	 538 方角
	 536 JR 線
◆区全図、地域図	
 208 地域図と大型の区全図の地色 (丁区分の色分け)	 336 地下鉄銀座線
 2524	 171 地下鉄千代田線
 506	 2178 地下鉄東西線
 242	 2151 地下鉄南北線
 478	 234 地下鉄丸ノ内線
 2201	 2317 地下鉄有楽町線
 517 中～小型の区全図の町名色分け	 2244 都営大江戸線
 2081	 2586 都営三田線
 44	
 2118	

(6) カラーコード-2

DIC 番号

◆文字（区全図・地域図）		◆文字（説明系）	
	黒 施設名(和文) 町名(和文) 地下鉄区外路線名(和文)		黒 区の概要・旧町名案内 観光案内(和文)
	白 施設名(英文) 町名(英文)		2486 観光案内(英文)
	2591 番地	◆緑のウォークラリー図	
	P-759 観光案内数字		552 コース
	538 JR 線路線名・駅名(和文)		2074 イチヨウ並木(コース)
	650 JR 線路線名・駅名(英文) 地下鉄区外路線名(英文)		239 イチヨウ並木(文字)
	651 周辺の区名		2238 桜並木(コース)
	541 周辺の行先		2001 桜並木(文字)
●文字他(中～小型の区全図)			213 シイノキ
	552 行先、路線名、方角		2115 地色
	652 周辺の区名		2199 建物
	539 30cm×30cm 囲み	◆旧町名案内図	
◆凡例(区全図・地域図)			2315 対象地域
	2496 現在地、病院、 お手洗い(女子) 縮尺		650 その他
	2591 お手洗い(男子)		651 その他
	220 区立小中学校、ホテル		652 道路
	2560 広域避難場所(人型)		653 文京区囲み(点線)
	2487 広域避難場所(囲み)		

(7) ローマ字表記 (ヘボン式)

あ	い	う	え	お	a	i	u	e	o
か	き	く	け	こ	ka	ki	ku	ke	ko
さ	し	す	せ	そ	sa	shi	su	se	so
た	ち	つ	て	と	ta	chi	tsu	te	to
な	に	ぬ	ね	の	na	ni	nu	ne	no
は	ひ	ふ	へ	ほ	ha	hi	fu	he	ho
ま	み	む	め	も	ma	mi	mu	me	mo
や		ゆ		よ	ya		yu		yo
ら	り	る	れ	ろ	ra	ri	ru	re	ro
わ		を		ん	wa		o		n
が	ぎ	ぐ	げ	ご	ga	gi	gu	ge	go
ざ	じ	ず	ぜ	ぞ	za	ji	zu	ze	zo
だ	ぢ	づ	で	ど	da	ji	zu	de	do
ば	び	ぶ	べ	ぼ	ba	bi	bu	be	bo
ぱ	ぴ	ぷ	ぺ	ぽ	pa	pi	pu	pe	po
きゃ		きゅ		きょ	kya		kyu		kyo
しゃ		しゅ		しょ	sha		shu		sho
ちゃ		ちゅ		ちょ	cha		chu		cho
にゃ		にゅ		にょ	nya		nyu		nyo
ひゃ		ひゅ		ひょ	hya		hyu		hyo
みゃ		みゅ		みょ	mya		myu		myo
りゃ		りゅ		りょ	rya		ryu		ryo
ぎゃ		ぎゅ		ぎょ	gya		gyu		gyo
じゃ		じゅ		じょ	ja		ju		jo
びゃ		びゅ		びょ	bya		byu		byo
ぴゃ		ぴゅ		ぴょ	pya		pyu		pyo

長音は、^ˉ、^ˆ、hを用いて表す方法がありますが、最近は用いない傾向にあります。よって、この計画では使用しません。

撥音(ん)は、nで表します。

促音(っ)は、最初の子音を重ねます。ただし、chが続く場合はtを重ねます。

図1
案内標識等分布状況

- 観光案内板
- 避難場所標識
- 住居表示案内板
- 歩行者案内標識
- 施設案内図 (高齢福祉課)
- 交流館案内板 (区民課)
- 暮らしのみちゾーン
- みどりのウォークラリ
- 旧町名案内板
- 史跡案内板
- 歴史と文化の散歩道

【お江戸 浪瀬コース】

1 根津神社
2 観瀨樓跡 (本郷御膳所 敷外記念碑)
3 光源寺 (駒込大観音)
4 八百屋お七の墓 (円果寺)
5 白山神社
6 吉祥寺
7 富士神社
8 六義園

所要時間: 徒歩約1時間

【お江戸 浪瀬コース】

1 根津神社
2 観瀨樓跡 (本郷御膳所 敷外記念碑)
3 光源寺 (駒込大観音)
4 八百屋お七の墓 (円果寺)
5 白山神社
6 吉祥寺
7 富士神社
8 六義園

所要時間: 徒歩約1時間

【お江戸 浪瀬コース】

1 根津神社
2 観瀨樓跡 (本郷御膳所 敷外記念碑)
3 光源寺 (駒込大観音)
4 八百屋お七の墓 (円果寺)
5 白山神社
6 吉祥寺
7 富士神社
8 六義園

所要時間: 徒歩約1時間

【お江戸 浪瀬コース】

1 根津神社
2 観瀨樓跡 (本郷御膳所 敷外記念碑)
3 光源寺 (駒込大観音)
4 八百屋お七の墓 (円果寺)
5 白山神社
6 吉祥寺
7 富士神社
8 六義園

所要時間: 徒歩約1時間

【お江戸 浪瀬コース】

1 根津神社
2 観瀨樓跡 (本郷御膳所 敷外記念碑)
3 光源寺 (駒込大観音)
4 八百屋お七の墓 (円果寺)
5 白山神社
6 吉祥寺
7 富士神社
8 六義園

所要時間: 徒歩約1時間

【お江戸 浪瀬コース】

1 根津神社
2 観瀨樓跡 (本郷御膳所 敷外記念碑)
3 光源寺 (駒込大観音)
4 八百屋お七の墓 (円果寺)
5 白山神社
6 吉祥寺
7 富士神社
8 六義園

所要時間: 徒歩約1時間

【お江戸 浪瀬コース】

1 根津神社
2 観瀨樓跡 (本郷御膳所 敷外記念碑)
3 光源寺 (駒込大観音)
4 八百屋お七の墓 (円果寺)
5 白山神社
6 吉祥寺
7 富士神社
8 六義園

所要時間: 徒歩約1時間

【お江戸 浪瀬コース】

1 根津神社
2 観瀨樓跡 (本郷御膳所 敷外記念碑)
3 光源寺 (駒込大観音)
4 八百屋お七の墓 (円果寺)
5 白山神社
6 吉祥寺
7 富士神社
8 六義園

所要時間: 徒歩約1時間

【お江戸 浪瀬コース】

1 根津神社
2 観瀨樓跡 (本郷御膳所 敷外記念碑)
3 光源寺 (駒込大観音)
4 八百屋お七の墓 (円果寺)
5 白山神社
6 吉祥寺
7 富士神社
8 六義園

所要時間: 徒歩約1時間

【お江戸 浪瀬コース】

1 根津神社
2 観瀨樓跡 (本郷御膳所 敷外記念碑)
3 光源寺 (駒込大観音)
4 八百屋お七の墓 (円果寺)
5 白山神社
6 吉祥寺
7 富士神社
8 六義園

所要時間: 徒歩約1時間

