

土砂災害防止法に基づく基礎調査結果（第 2 回）の公表について

都は、平成 30 年 12 月 26 日に土砂災害防止法に基づく基礎調査結果（第 2 回）の公表を行った。土砂災害警戒区域（イエローゾーン）が 92 か所、うち土砂災害特別警戒区域（レッドゾーン）が 53 か所となる基礎調査結果と今後の対応について報告する。

1 基礎調査結果

都は、傾斜度が 30 度以上で高さ 5 メートル以上の区域で、崩壊等のおそれがある土地について、地形や利用状況等に関する机上及び現地調査を行った。

区域は別紙「オルソ区域図」（航空写真を修整したもの）のとおり

町 名	土砂災害警戒区域 (イエローゾーン)		うち土砂災害特別警戒区域 (レッドゾーン)		町 名	土砂災害警戒区域 (イエローゾーン)		うち土砂災害特別警戒区域 (レッドゾーン)	
	第 1 回	第 2 回	第 1 回	第 2 回		第 1 回	第 2 回	第 1 回	第 2 回
春日	0	11	0	5	音羽	1	1	1	0
小石川	0	6	0	3	本郷	1	16	0	8
白山	0	8	0	3	湯島	1	2	1	1
千石	0	2	0	0	西片	0	7	0	6
小日向	1	9	1	6	弥生	1	6	0	5
大塚	5	6	4	4	根津	0	1	0	1
関口	3	4	3	2	千駄木	1	8	0	4
目白台	1	5	1	5	計	15	92	11	53

※土砂災害警戒区域（イエローゾーン）：急傾斜地の崩壊等が発生した場合に、住民等の生命又は身体に危害が生じるおそれがあると認められる区域

※区域の範囲：急傾斜地の上端から水平距離が 10m 以内、急傾斜地の下端から高さの 2 倍以内

※土砂災害特別警戒区域（レッドゾーン）：急傾斜地の崩壊等が発生した場合に、建築物に損壊が生じ、住民等の生命又は身体に著しい危害が生じるおそれがあると認められる区域

2 調査結果公表に伴う対応

(1) 土砂災害防止対策検討委員会

平成 31 年 1 月に関係部課長を委員とした土砂災害防止対策検討委員会（委員長：危機管理室長）を開催し、情報共有、課題及び今後の検討の進め方について検討を行った。

課題を 6 点（①住民への情報提供のあり方、②避難勧告を発令する体制の構築、③避難所の指定及び開設、④要配慮者等の避難の実効性を高める方法、⑤区有施設の管理、⑥民有地への対応）に整理し、課題ごとに部会を開催し検討を行うこととした。

(2) 現状調査

調査結果公表に伴う土砂災害警戒区域等の現状を把握するため、2月から居住者情報調査やがけ地等の地権者情報などの資料収集調査を行う。

3 スケジュール

平成30年12月26日 調査結果に関する都から区への意見照会

平成31年1～2月 区域内の区民に資料をポスティング（都）

2月14日 災害対策調査特別委員会

6～7月 都による住民説明会

7月18日 調査結果に関する区から都への意見回答期限

8～9月 都による土砂災害警戒区域等の指定

平成32年3月 土砂災害ハザードマップ作成、水害土砂災害対策実施要領修正

平成32年度以降 地域防災計画の修正

土砂災害(特別)警戒区域 急傾斜地の崩壊(文京区①) 目白台・関口・大塚・音羽・小日向

- 凡例
- 土砂災害特別警戒区域
 - 土砂災害警戒区域
 - 区市町村境界
 - 町丁目境界

区域番号: 105001—




土砂災害(特別)警戒区域 急傾斜地の崩壊(文京区②) 千石・白山・小石川・西片

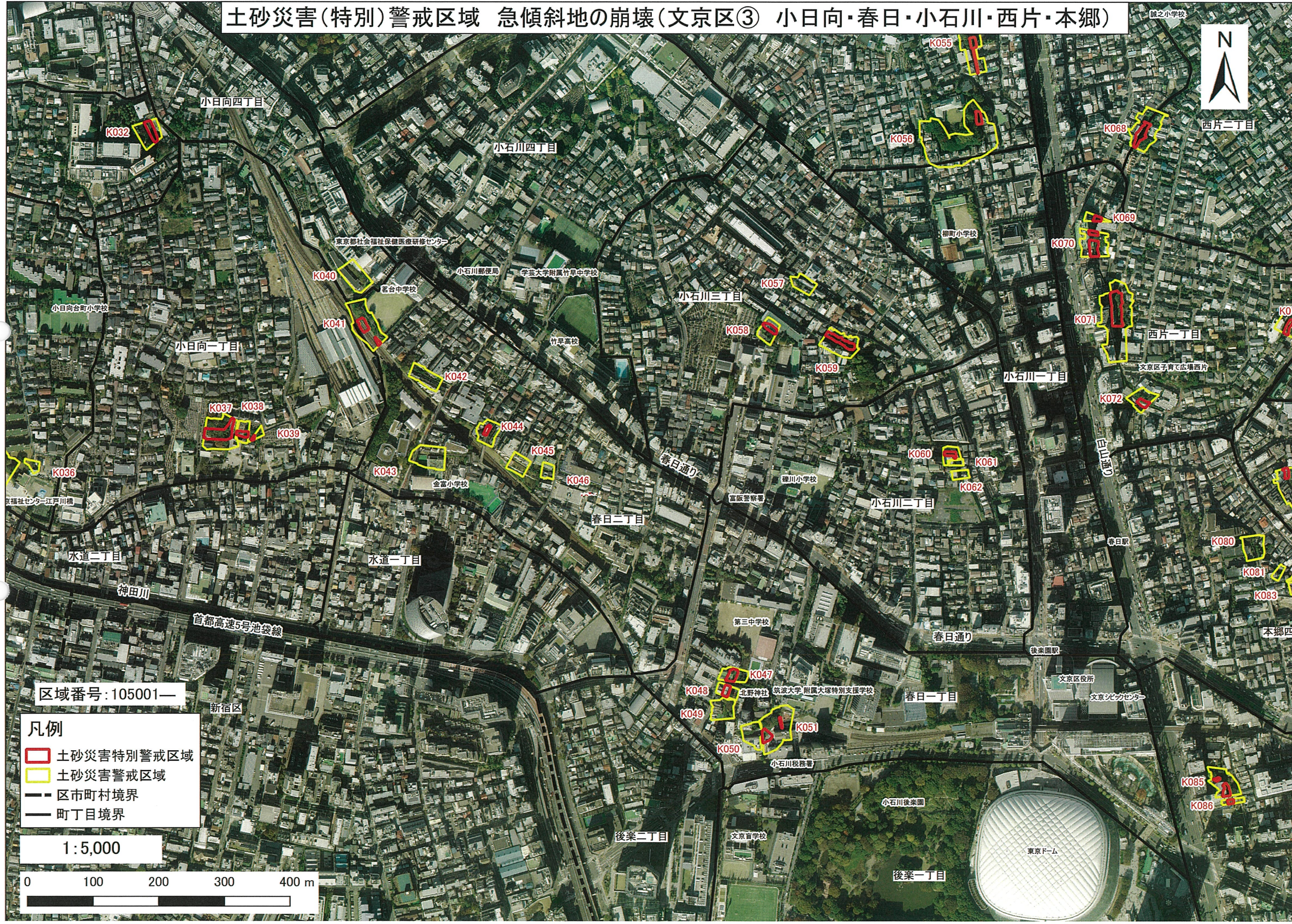


- 凡例**
- 土砂災害特別警戒区域 (Red outline)
 - 土砂災害警戒区域 (Yellow outline)
 - 区市町村境界 (Dashed line)
 - 町丁目境界 (Solid line)

区域番号: 105001—



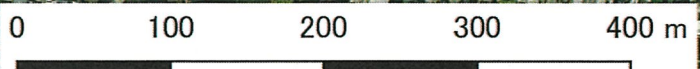
土砂災害(特別)警戒区域 急傾斜地の崩壊(文京区③) 小日向・春日・小石川・西片・本郷



区域番号: 105001—

- 凡例
- 土砂災害特別警戒区域
 - 土砂災害警戒区域
 - 区市町村境界
 - 町丁目境界

1:5,000



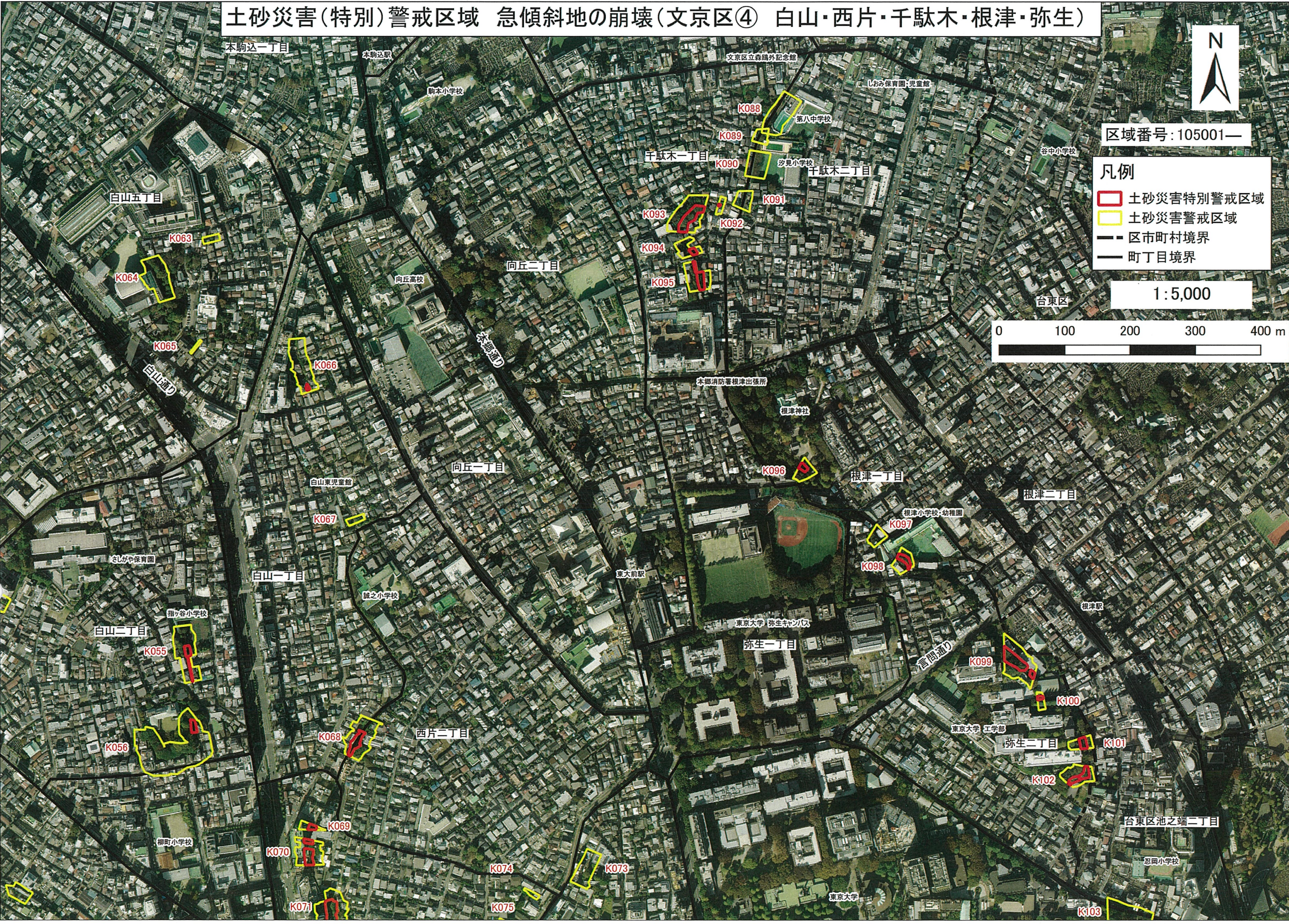

土砂災害(特別)警戒区域 急傾斜地の崩壊(文京区④) 白山・西片・千駄木・根津・弥生



区域番号: 105001—

- 凡例
- 土砂災害特別警戒区域 (Red outline)
 - 土砂災害警戒区域 (Yellow outline)
 - 区市町村境界 (Thick black line)
 - 町丁目境界 (Thin black line)

1:5,000



土砂災害(特別)警戒区域 急傾斜地の崩壊(文京区⑤) 小石川・西片・本郷・湯島



区域番号: 105001—

- 凡例
- 土砂災害特別警戒区域
 - 土砂災害警戒区域
 - 区市町村境界
 - 町丁目境界



1:5,000

