

§ 3. コミュニティ・ゾーン整備計画

1) ゾーン入口部対策

コミュニティ・ゾーンの入口となっている区道のうち、幹線道路からの流入部となる道路幅員4m以上の入口部に対し、コミュニティ・ゾーンの入口である標識や路面標示を設置します。

■ ゾーン入口部対策箇所



■ 路面標示(案)

① H450×W500	② H1830×W1000	参考: 白山・千石地区
	 (A-type)	 <路面標示>
	 (B-type)	 <標識>

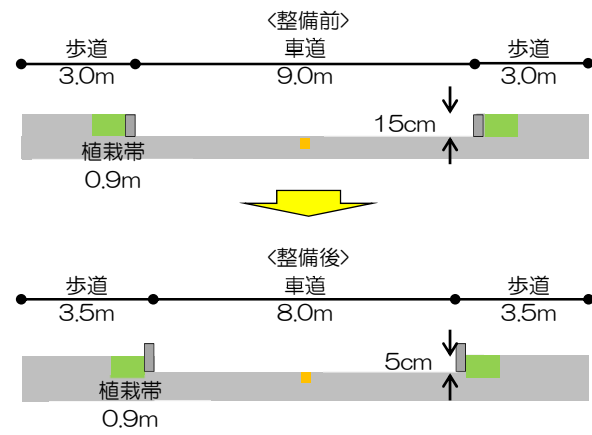
※設置する路面標示の種類は、設置場所の状況(道路幅員・外側線の有無など)に応じて対応

2) 整備優先道路

①区道 870 号(日医大前) 整備計画

【標準断面イメージ】

- 車道 1.0m 縮小(歩道拡幅)
- 歩道バリアフリー化(車道 10cm 嵩上げ)
- 植栽帯は現況面積維持を基本



□スムーズ歩道の設置

- ・日医大工事を踏まえ設置を検討(歩道状空地等との関係)



□歩道整備(日医大前)

- ・日医大工事を踏まえ高さ等を設定(歩道状空地等との関係)

□バス停(B-ぐる)

- ・日医大工事を踏まえ調整(日医大敷地内に移動する可能性もあり)

□歩道整備(全線)

- ・電線地中化を検討

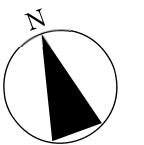
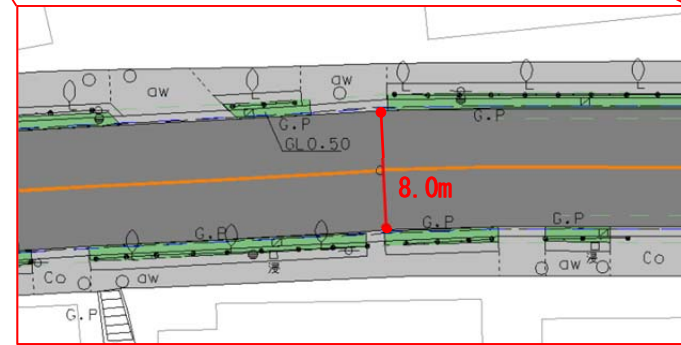
□植栽(全線)

- ・植栽樹種の検討(ハクメイの取り扱い)



■車道幅員の統一

- ・全線 8.0m で統一(緊急車両の通行は確保)



0 10 20 30 40 50m

※この図面は、今後の実施設計や協議等により変更になる場合があります

②区道 869 号 (駒込学園前～日医大) 整備計画

■車道幅員の統一

- ・大観音通り～区道 870 号間は、車道幅員を 2.5m で統一 (外側線 + 路側帯カラー化)



■交差点カラー化

- ・カラー舗装による交差点の明確化 (現況クロスマーク設置箇所は継続)



【大観音通り～区道 870 号】



□ガードパイプ設置箇所

- ・日医大工事完了後、再設置を検討 (歩道状空地等との関係)

■ゾーン入口部対策 (標識)



【区道 870 号～区道 871 号】



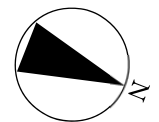
■外側線及び路側帯再設置

- ・外側線及び路側帯 (カラー) の塗り直し (現況の車道幅員は変更しない)

■交差点カラー化

- ・カラー舗装による交差点の明確化

■ゾーン入口部対策 (標識+路面標示)



0 10 20 30 40 50m

※この図面は、今後の実施設計や協議等により変更になる場合があります

③区道 868 号(藪下通り) 整備計画

■交差点カラー化+自発光舗

- ・カラー舗装及び自発光舗による交差点の明確化



□ガードパイプ設置箇所

- ・日医大工事完了後、再設置を検討
(歩道状空地等との関係)

日医大(工事中)

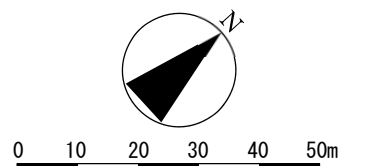
日医大高度救命救急センター

■ゾーン入口部対策(標識)



■現況交通安全対策の維持

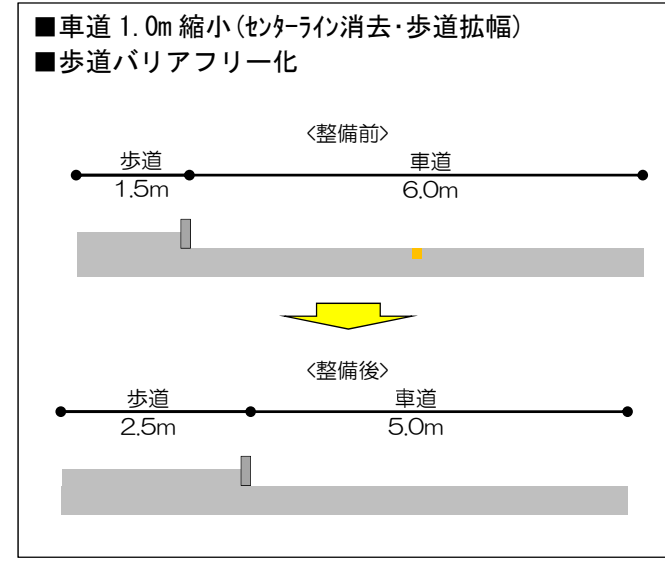
- ・カラー舗装(道路端(緑)・路面(赤))
- ・クロスマーク 他



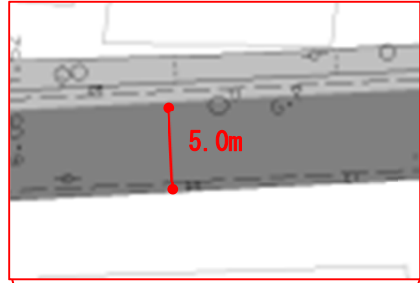
※この図面は、今後の実施設計や協議等により変更になる場合があります

④文台3号(暗闇坂) 整備計画

【標準断面イメージ】

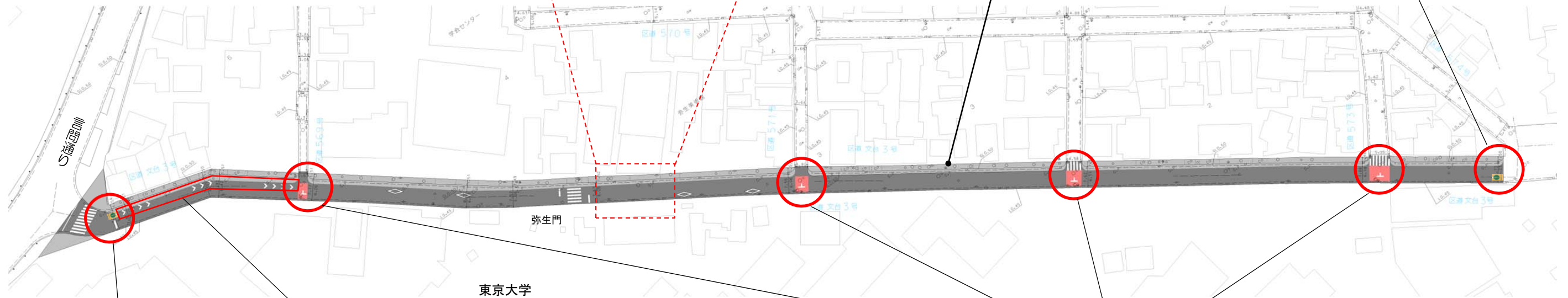


■車道幅員の統一 ・全線 5.0m で統一(センターライン消去)



□歩道整備(全線) ・電柱移設の検討(有効幅員確保)

■ゾーン入口部対策(標識+路面標示)



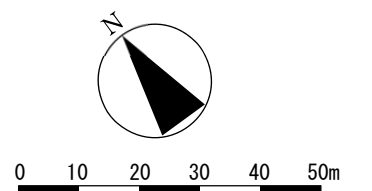
■減速表示 ・下り坂区間に設置



■交差点カラー化 ・カラー舗装による交差点の明確化

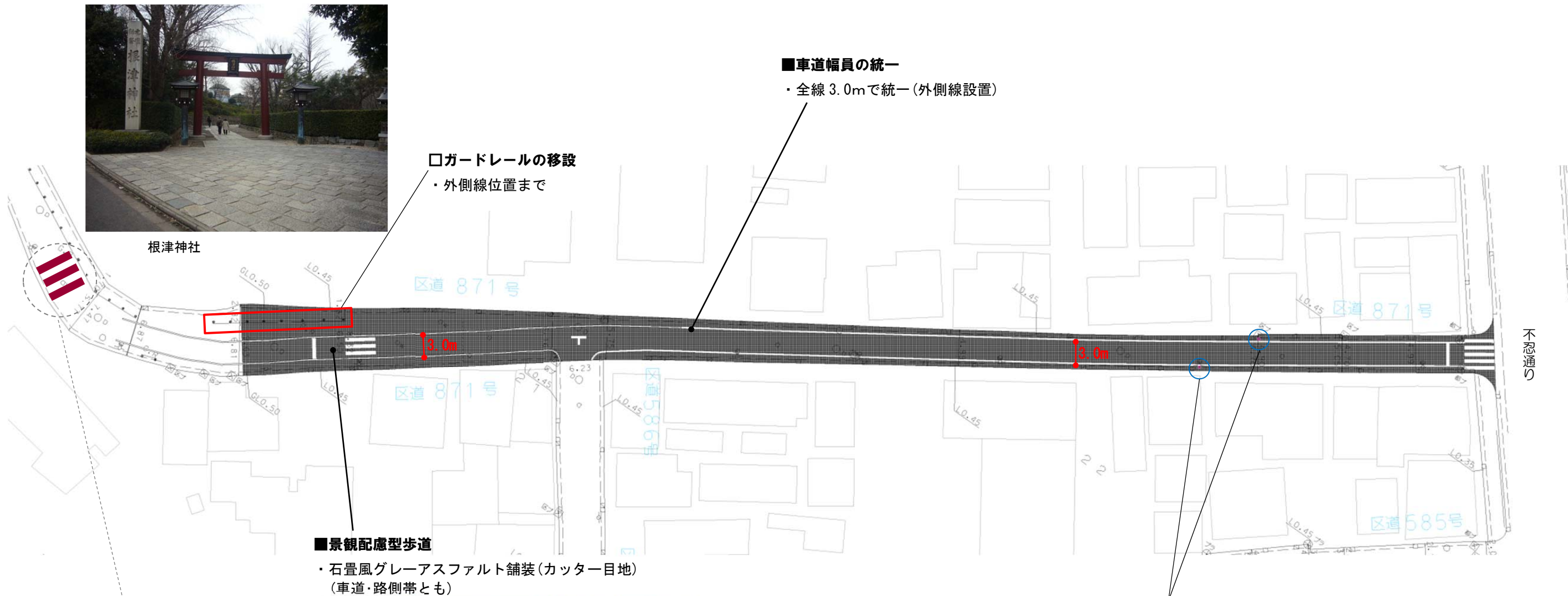


■ゾーン入口部対策(標識+路面標示)



※この図面は、今後の実施設計や協議等により変更になる場合があります

⑤区道 871 号 (S坂下～不忍通り) 整備計画



根津神社

□ガードレールの移設
・外側線位置まで

■車道幅員の統一
・全線 3.0m で統一 (外側線設置)

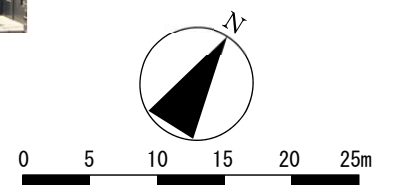
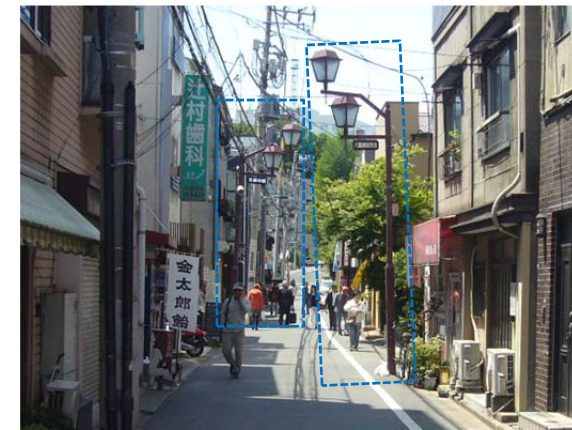
■景観配慮型歩道
・石畳風グレーアスファルト舗装 (カッター目地)
(車道・路側帯とも)

■減速標示 (ゼブラニート)
(個別対策箇所: キ)



整備イメージ

□商店街街路灯移設

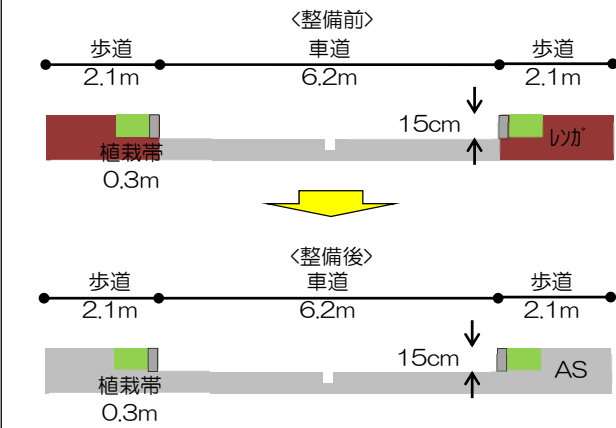


※この図面は、今後の実施設計や協議等により変更になる場合があります

⑥区道 871 号 (藍染大通り) 整備計画

【標準断面イメージ】

- 幅員構成・断面形状は変更しない
(舗装のみの変更)
- 植栽帯は現況面積維持を基本



■景観配慮型歩道

- ・車道：石畳風グレーアスファルト舗装(カッター目地)
- ・歩道：通常アスファルト(黒)



■ゾーン入口部対策(標識)


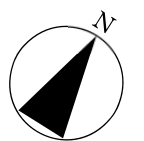


- 商店街街路灯
- ・変更しない(6灯)

- スムーズ歩道
- ・断面形状(車道と歩道の高さ(勾配))
(設置位置を含む)

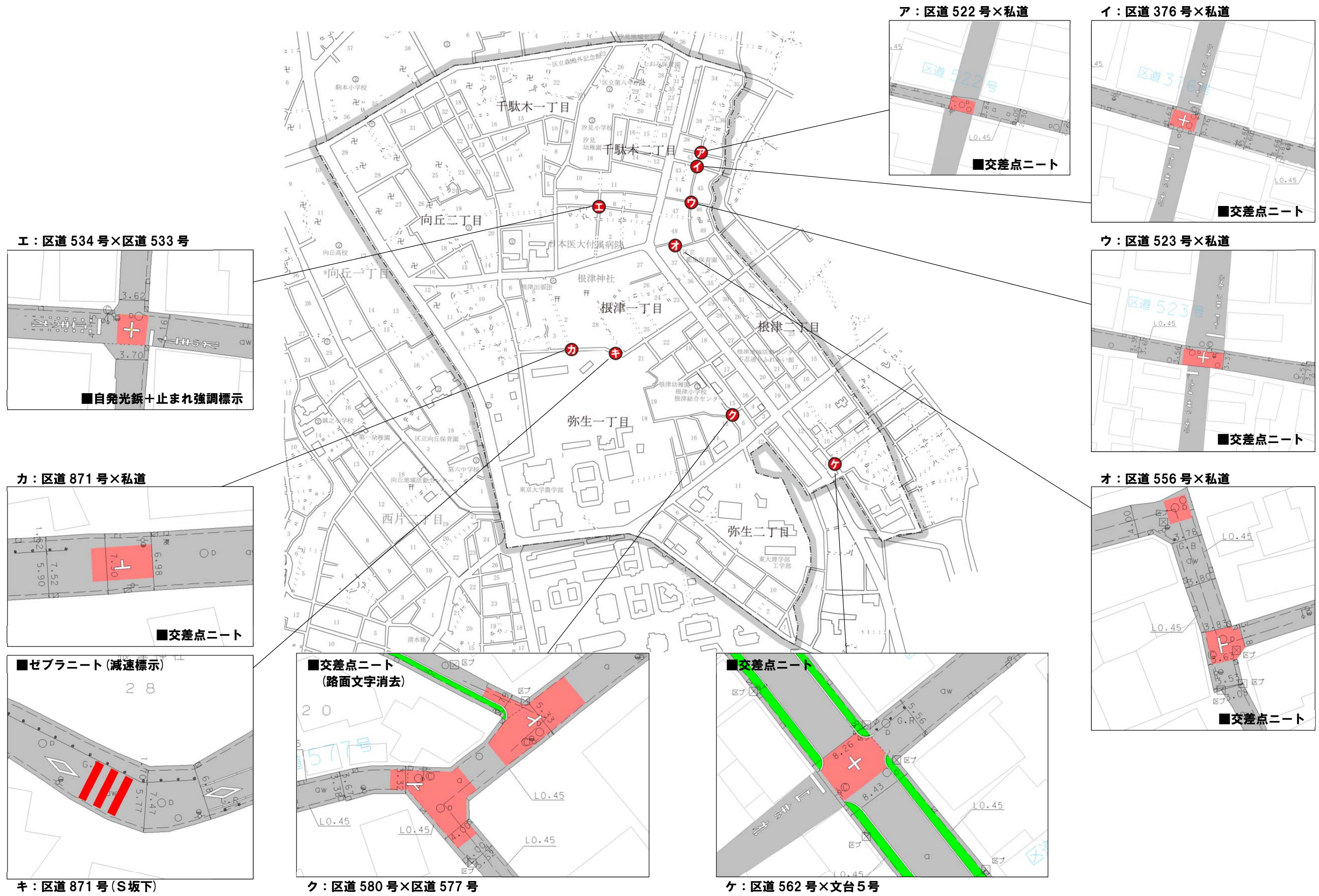
- 植栽(全線)
- ・植栽樹種の検討
(私的植栽の取り扱い等)

■ゾーン入口部対策(標識)

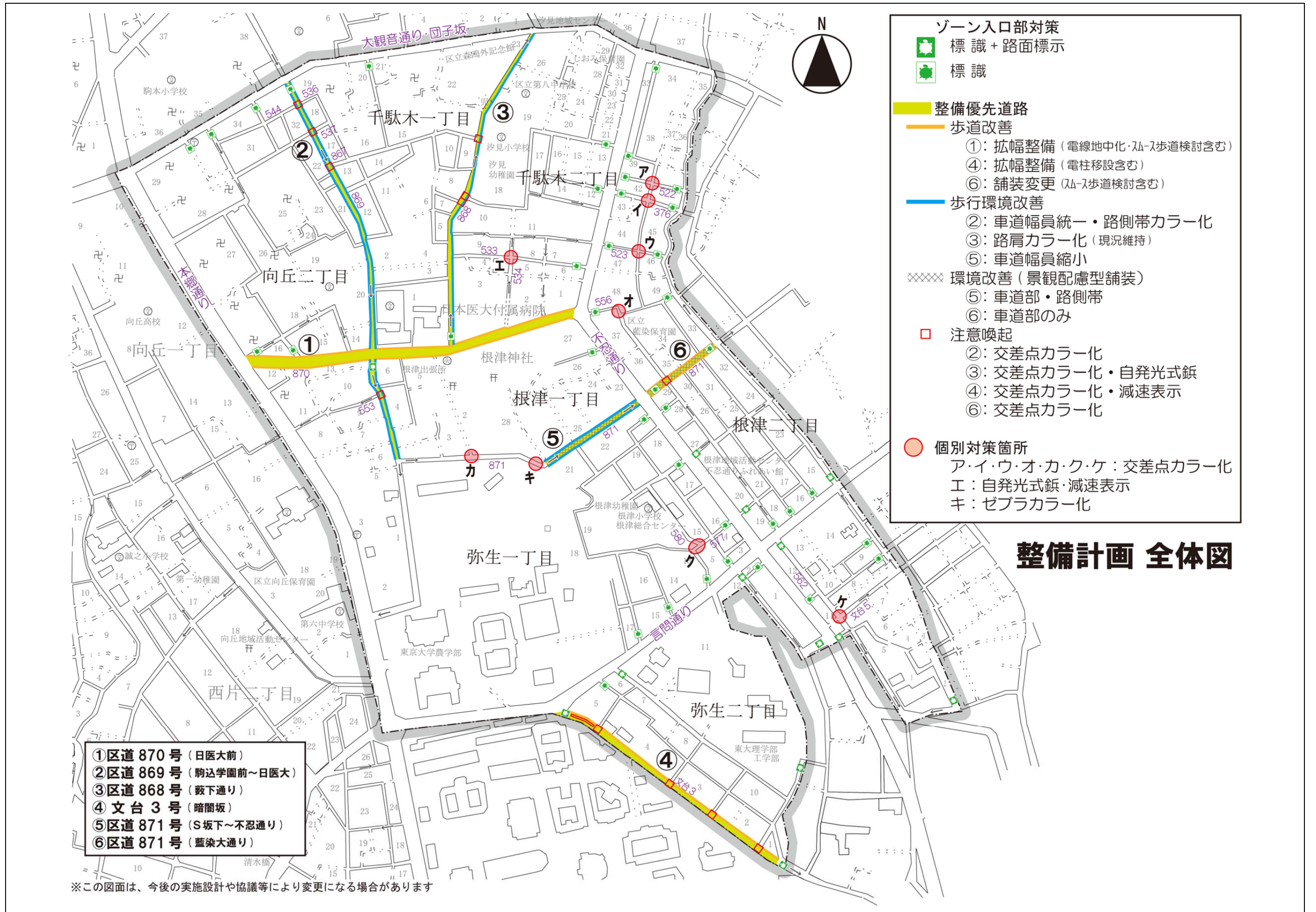


※この図面は、今後の実施設計や協議等により変更になる場合があります

3) 個別対策箇所



※この図面は、今後の実施設計や協議等により変更になる場合があります



- ゾーン入口部対策**
- 標識 + 路面標示
 - 標識
- 整備優先道路**
- 歩道改善
 - ①: 拡幅整備 (電線地中化・スルス歩道検討含む)
 - ④: 拡幅整備 (電柱移設含む)
 - ⑥: 舗装変更 (スルス歩道検討含む)
 - 歩行環境改善
 - ②: 車道幅員統一・路側帯カラー化
 - ③: 路肩カラー化 (現況維持)
 - ⑤: 車道幅員縮小
 - 環境改善 (景観配慮型舗装)
 - ⑤: 車道部・路側帯
 - ⑥: 車道部のみ
 - 注意喚起
 - ②: 交差点カラー化
 - ③: 交差点カラー化・自発光式鉢
 - ④: 交差点カラー化・減速表示
 - ⑥: 交差点カラー化
 - 個別対策箇所
 - ア・イ・ウ・オ・カ・ク・ケ: 交差点カラー化
 - 工: 自発光式鉢・減速表示
 - キ: ゼブラカラー化

- ①区道 870 号 (日医大前)
- ②区道 869 号 (駒込学園前～日医大)
- ③区道 868 号 (藪下通り)
- ④文台 3 号 (暗闇坂)
- ⑤区道 871 号 (S坂下～不忍通り)
- ⑥区道 871 号 (藍染大通り)

※この図面は、今後の実施設計や協議等により変更になる場合があります

整備計画 全体図

向丘・弥生・根津・千駄木地区コミュニティ・ゾーン整備
【整備計画書概要版】

平成27年（2015年）3月

発行／文京区

編集／土木部道路課

〒112-8555

東京都文京区春日一丁目16番21号

電話 03-3812-7111（代表）

印刷物番号 G0714063