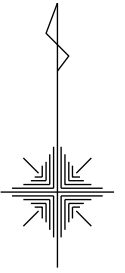
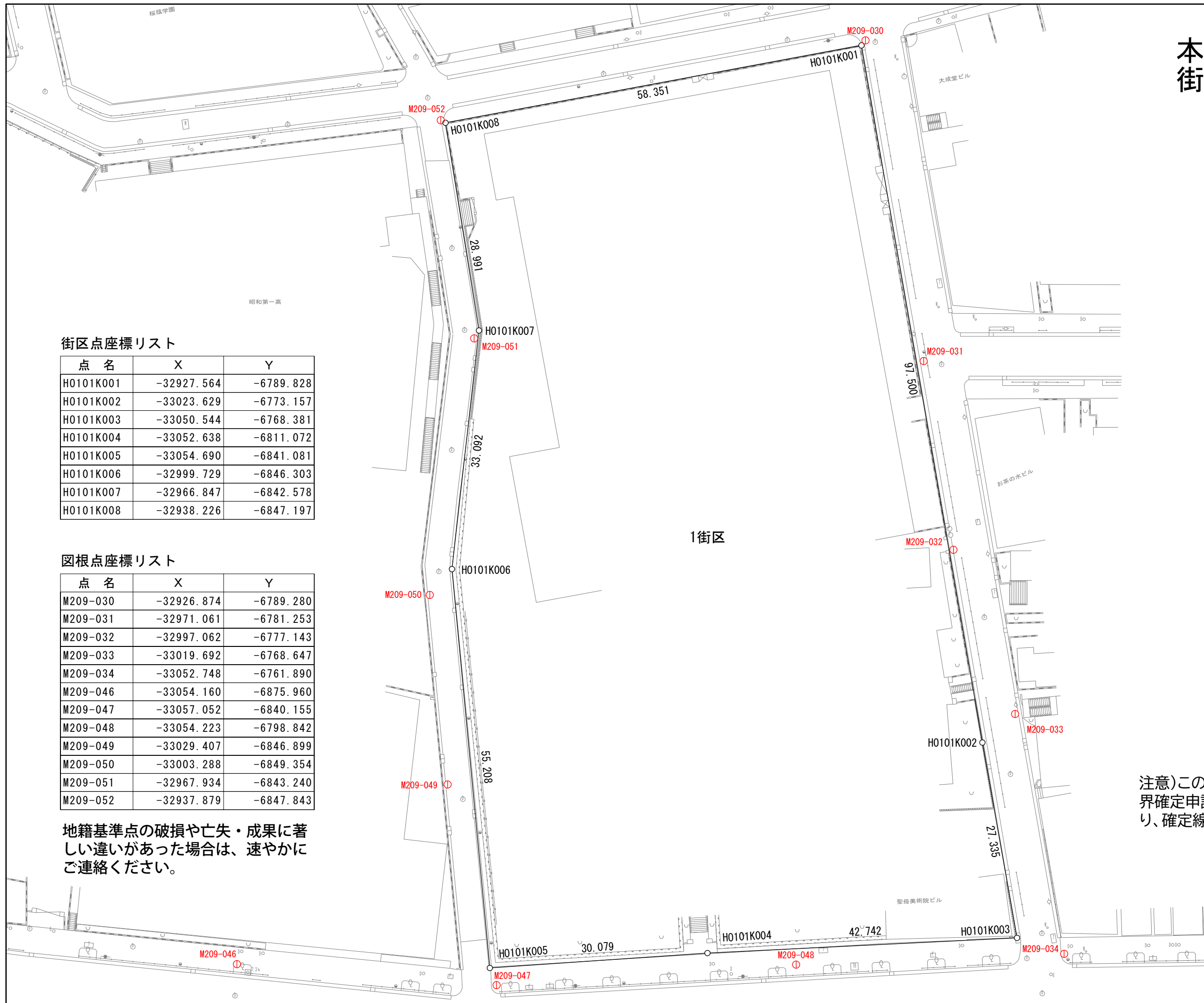


本郷一丁目1街区 街区調査成果図



縮尺1:500



街区点座標リスト

点名	X	Y
H0101K001	-32927.564	-6789.828
H0101K002	-33023.629	-6773.157
H0101K003	-33050.544	-6768.381
H0101K004	-33052.638	-6811.072
H0101K005	-33054.690	-6841.081
H0101K006	-32999.729	-6846.303
H0101K007	-32966.847	-6842.578
H0101K008	-32938.226	-6847.197

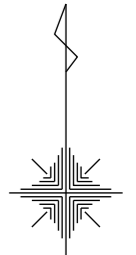
図根点座標リスト

点名	X	Y
M209-030	-32926.874	-6789.280
M209-031	-32971.061	-6781.253
M209-032	-32997.062	-6777.143
M209-033	-33019.692	-6768.647
M209-034	-33052.748	-6761.890
M209-046	-33054.160	-6875.960
M209-047	-33057.052	-6840.155
M209-048	-33054.223	-6798.842
M209-049	-33029.407	-6846.899
M209-050	-33003.288	-6849.354
M209-051	-32967.934	-6843.240
M209-052	-32937.879	-6847.843

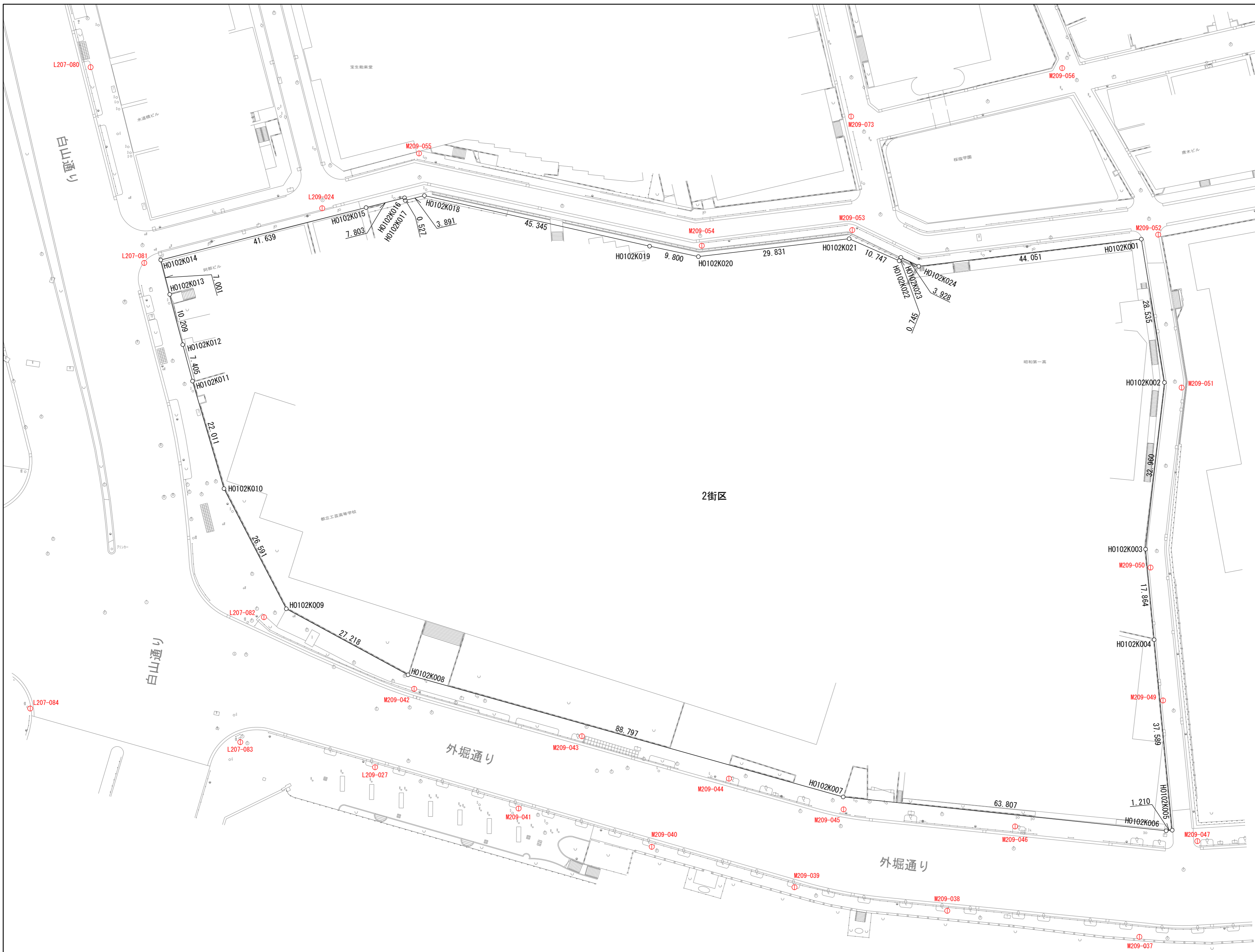
地籍基準点の破損や亡失・成果に著しい違いがあった場合は、速やかにご連絡ください。

注意)この測量成果は、一筆地調査または境界確定申請時に文京区が主張する線形であり、確定線ではありません。

本郷一丁目2街区 街区調査成果図



縮尺1:500



街区点座標リスト

点名	X	Y
H0102K001	-32938.771	-6851.163
H0102K002	-32966.942	-6846.616
H0102K003	-32999.693	-6850.326
H0102K004	-33017.477	-6848.636
H0102K005	-33054.898	-6845.080
H0102K006	-33055.021	-6846.284
H0102K007	-33048.368	-6909.744
H0102K008	-33024.376	-6995.239
H0102K009	-33011.398	-7019.164
H0102K010	-32987.793	-7031.407
H0102K011	-32966.666	-7037.583
H0102K012	-32959.512	-7039.498
H0102K013	-32949.631	-7042.068
H0102K014	-32942.855	-7043.831
H0102K015	-32932.567	-7003.482
H0102K016	-32930.654	-6995.917
H0102K017	-32931.165	-6995.788
H0102K018	-32930.210	-6992.016
H0102K019	-32940.149	-6947.773
H0102K020	-32942.202	-6938.190
H0102K021	-32938.684	-6908.567
H0102K022	-32943.025	-6898.735
H0102K023	-32942.355	-6898.407
H0102K024	-32944.105	-6894.890

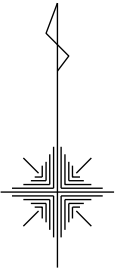
図根点座標リスト

点名	X	Y
L207-080	-32904.988	-7057.610
L207-081	-32943.438	-7047.071
L207-082	-33013.045	-7023.547
L207-083	-33037.607	-7028.194
L207-084	-33030.993	-7069.470
L209-024	-32932.702	-7012.113
L209-027	-33042.536	-7001.717
M209-037	-33075.855	-6851.547
M209-038	-33070.737	-6889.289
M209-039	-33066.114	-6919.306
M209-040	-33058.168	-6947.350
M209-041	-33050.634	-6973.518
M209-042	-33027.119	-6994.035
M209-043	-33036.441	-6961.068
M209-044	-33044.765	-6932.187
M209-045	-33050.821	-6909.655
M209-046	-33054.160	-6875.960
M209-047	-33057.052	-6840.155
M209-049	-33029.407	-6846.899
M209-050	-33003.288	-6849.354
M209-051	-32967.934	-6843.240
M209-052	-32937.879	-6847.843
M209-053	-32936.988	-6907.958
M209-054	-32940.060	-6937.523
M209-055	-32921.933	-6993.078
M209-056	-32905.158	-6866.717
M209-073	-32914.672	-6908.182

注意)この測量成果は、一筆地調査または境界確定申請時に
文京区が主張する線形であり、確定線ではありません。

地籍基準点の破損や亡失・成果に著しい違いがあった場合は、
速やかにご連絡ください。

本郷一丁目4街区 街区調査成果図



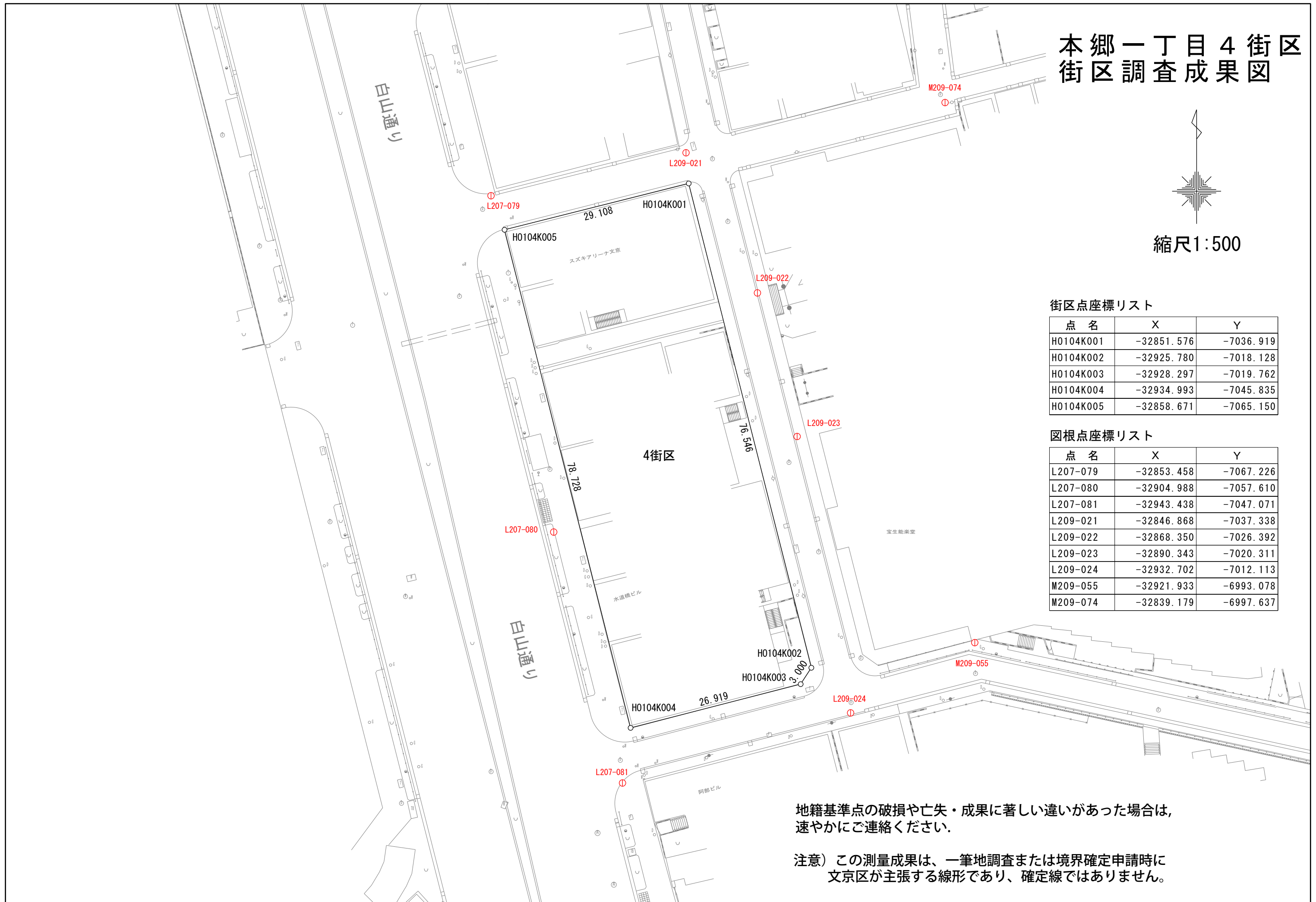
縮尺1:500

街区点座標リスト

点名	X	Y
H0104K001	-32851.576	-7036.919
H0104K002	-32925.780	-7018.128
H0104K003	-32928.297	-7019.762
H0104K004	-32934.993	-7045.835
H0104K005	-32858.671	-7065.150

図根点座標リスト

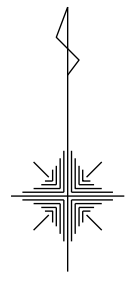
点名	X	Y
L207-079	-32853.458	-7067.226
L207-080	-32904.988	-7057.610
L207-081	-32943.438	-7047.071
L209-021	-32846.868	-7037.338
L209-022	-32868.350	-7026.392
L209-023	-32890.343	-7020.311
L209-024	-32932.702	-7012.113
M209-055	-32921.933	-6993.078
M209-074	-32839.179	-6997.637



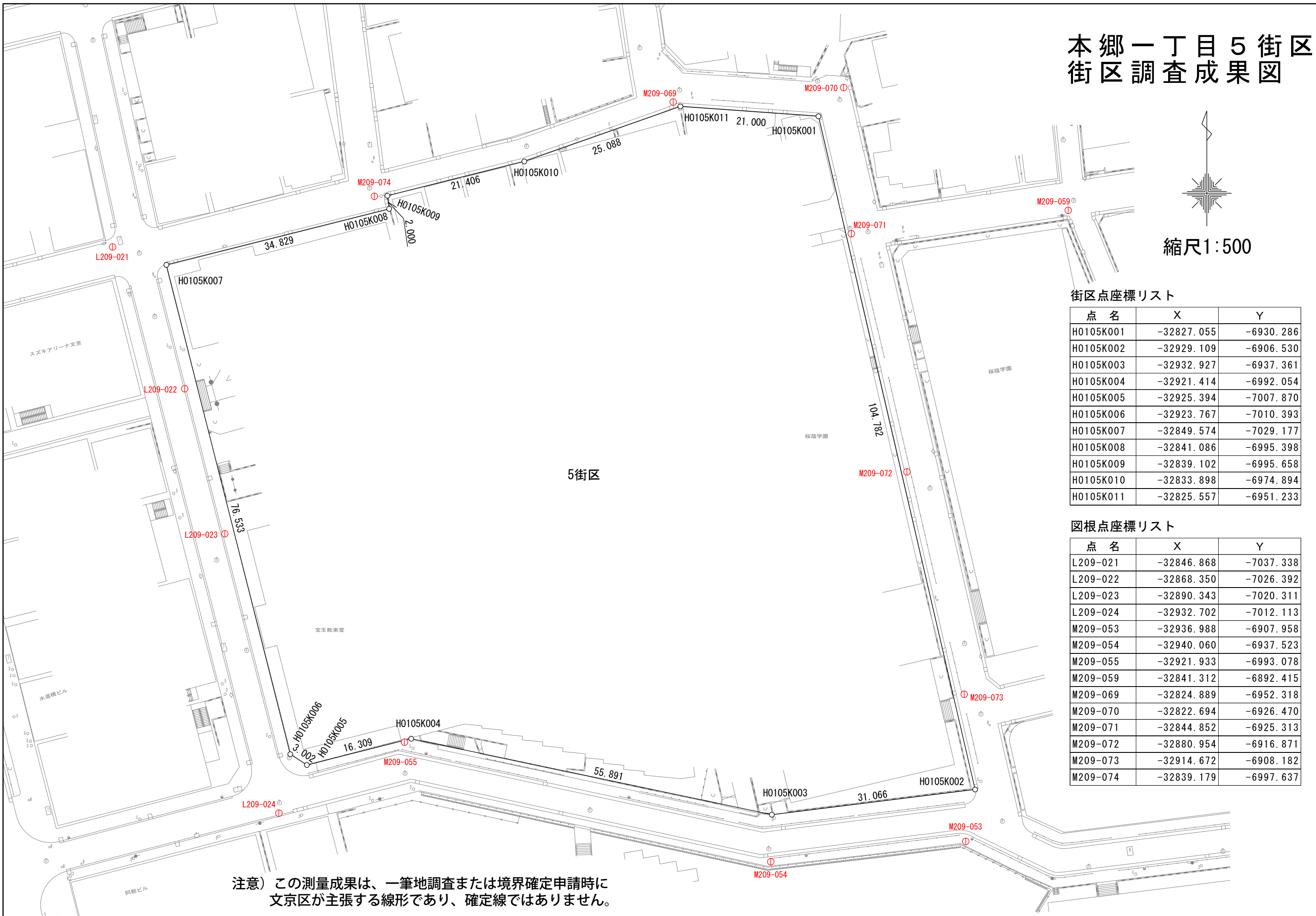
地籍基準点の破損や亡失・成果に著しい違いがあった場合は、速やかにご連絡ください。

注意) この測量成果は、一筆地調査または境界確定申請時に文京区が主張する線形であり、確定線ではありません。

本郷一丁目5街区 街区調査成果図



縮尺1:500



街区点座標リスト

点名	X	Y
H0105K001	-32827.055	-6930.286
H0105K002	-32929.109	-6906.530
H0105K003	-32932.927	-6937.361
H0105K004	-32921.414	-6992.054
H0105K005	-32925.394	-7007.870
H0105K006	-32923.767	-7010.393
H0105K007	-32849.574	-7029.177
H0105K008	-32841.086	-6995.398
H0105K009	-32839.102	-6995.658
H0105K010	-32833.898	-6974.894
H0105K011	-32825.557	-6951.233

図根点座標リスト

点名	X	Y
L209-021	-32846.868	-7037.338
L209-022	-32868.350	-7026.392
L209-023	-32890.343	-7020.311
L209-024	-32932.702	-7012.113
M209-053	-32936.988	-6907.958
M209-054	-32940.060	-6937.523
M209-055	-32921.933	-6993.078
M209-059	-32841.312	-6892.415
M209-069	-32824.889	-6952.318
M209-070	-32822.694	-6926.470
M209-071	-32844.852	-6925.313
M209-072	-32880.954	-6916.871
M209-073	-32914.672	-6908.182
M209-074	-32839.179	-6997.637

注意) この測量成果は、一筆地調査または境界確定申請時に
文京区が主張する線形であり、確定線ではありません。

地籍基準点の破損や亡失・成果に著しい違いがあった場合は、速やかにご連絡ください。

本郷一丁目 6・7・8・9街区 街区調査成果図

縮尺1:500



街区点座標リスト (6街区)

点名	X	Y
H0106K001	-32910.543	-6864.496
H0106K002	-32930.808	-6852.755
H0106K003	-32935.808	-6893.504
H0106K004	-32933.086	-6899.456
H0106K005	-32919.487	-6902.604

街区点座標リスト (7街区)

点名	X	Y
H0107K001	-32894.561	-6795.668
H0107K002	-32919.701	-6791.230
H0107K003	-32930.316	-6848.419
H0107K004	-32909.664	-6860.352

街区点座標リスト (8街区)

点名	X	Y
H0108K001	-32831.778	-6806.737
H0108K002	-32888.643	-6796.714
H0108K003	-32904.160	-6863.173
H0108K004	-32842.048	-6888.405
H0108K005	-32835.235	-6843.014

街区点座標リスト (9街区)

点名	X	Y
H0109K001	-32842.637	-6892.484
H0109K002	-32905.002	-6867.150
H0109K003	-32913.643	-6903.969
H0109K004	-32846.715	-6919.561

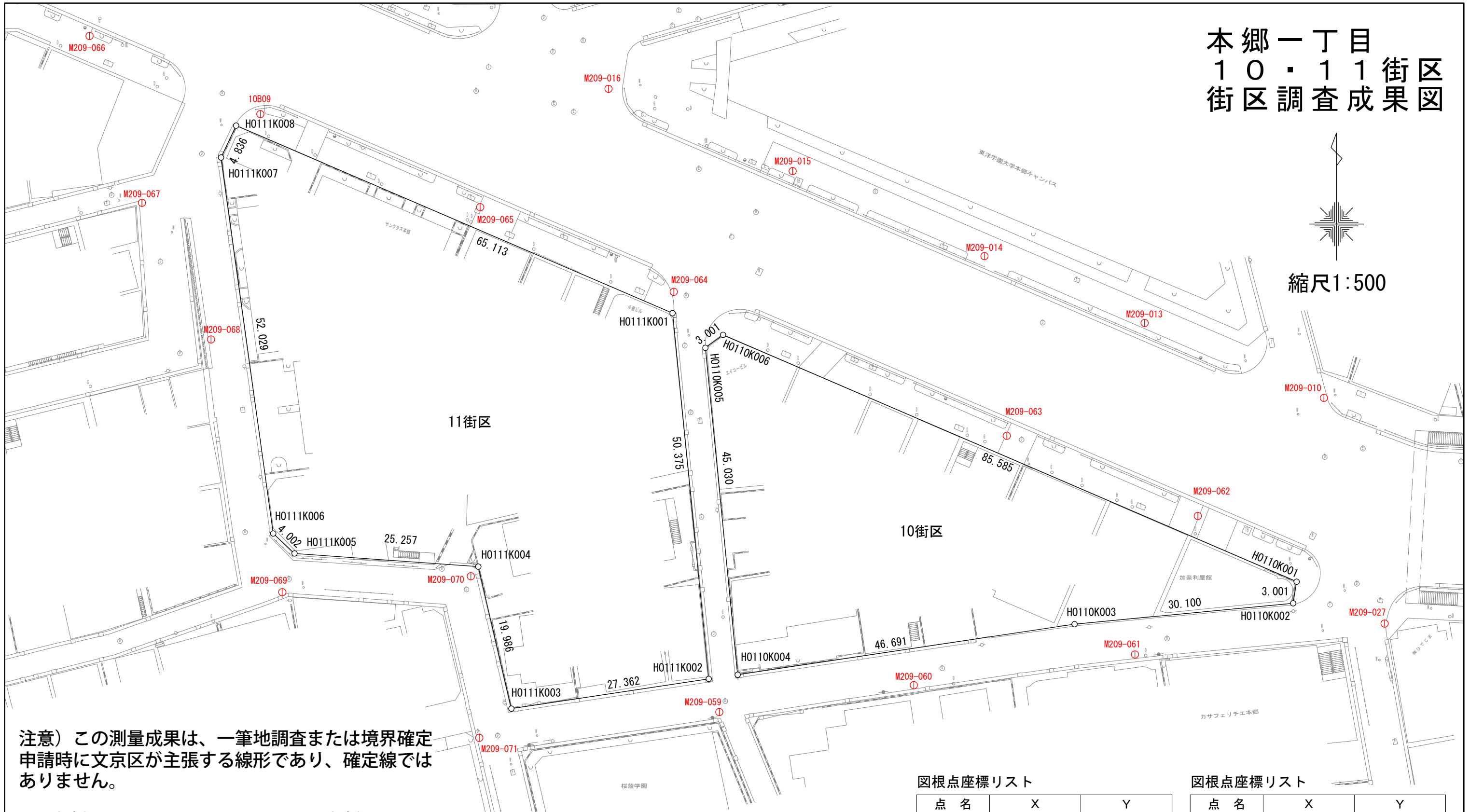
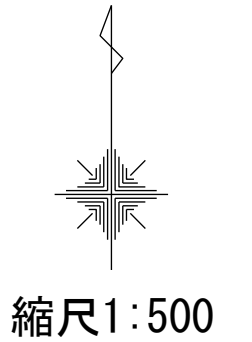
図根点座標リスト

点名	X	Y
M209-027	-32829.191	-6801.223
M209-028	-32861.608	-6800.938
M209-029	-32893.715	-6794.933
M209-030	-32926.874	-6789.280
M209-052	-32937.879	-6847.843
M209-053	-32936.988	-6907.958
M209-056	-32905.158	-6866.717
M209-057	-32901.338	-6830.163
M209-058	-32873.899	-6879.080
M209-059	-32841.312	-6892.415
M209-060	-32837.630	-6865.753
M209-061	-32833.430	-6835.444
M209-071	-32844.852	-6925.313
M209-072	-32880.954	-6916.871
M209-073	-32914.672	-6908.182

注意) この測量成果は、一筆地調査または境界確定申請時に文京区が主張する線形であり、確定線ではありません。

地籍基準点の破損や亡失・成果に著しい違いがあった場合は、速やかにご連絡ください。

本郷一丁目 10・11街区 街区調査成果図



注意) この測量成果は、一筆地調査または境界確定申請時に文京区が主張する線形であり、確定線ではありません。

街区点座標リスト (10街区)

点名	X	Y
H0110K001	-32823.448	-6813.280
H0110K002	-32826.412	-6813.755
H0110K003	-32829.269	-6843.720
H0110K004	-32836.204	-6889.894
H0110K005	-32791.391	-6894.318
H0110K006	-32789.618	-6891.896

街区点座標リスト (11街区)

点名	X	Y
H0111K001	-32786.644	-6898.812
H0111K002	-32836.775	-6893.859
H0111K003	-32840.850	-6920.916
H0111K004	-32821.383	-6925.442
H0111K005	-32819.581	-6950.635
H0111K006	-32816.844	-6953.555
H0111K007	-32765.308	-6960.706
H0111K008	-32760.937	-6958.636

図根点座標リスト

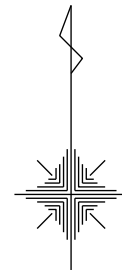
点名	X	Y
10B09	-32759.363	-6955.320
M209-010	-32798.261	-6809.545
M209-013	-32787.995	-6834.126
M209-014	-32778.821	-6856.072
M209-015	-32767.180	-6882.366
M209-016	-32755.898	-6907.602
M209-027	-32829.191	-6801.223
M209-059	-32841.312	-6892.415
M209-060	-32837.630	-6865.753
M209-061	-32833.430	-6835.444

図根点座標リスト

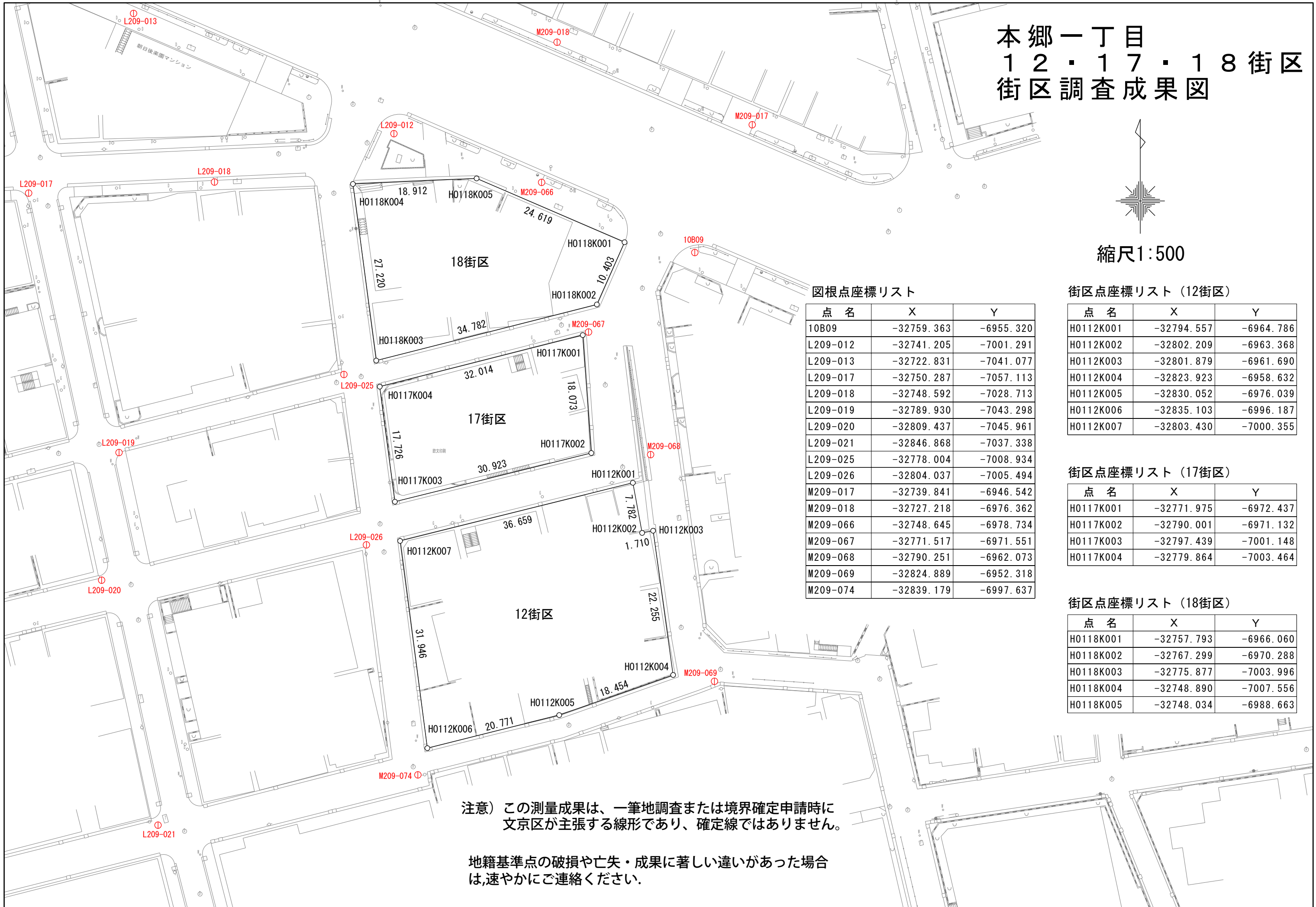
点名	X	Y
M209-062	-32814.443	-6826.823
M209-063	-32803.445	-6853.016
M209-064	-32783.712	-6898.656
M209-065	-32772.125	-6925.189
M209-066	-32748.645	-6978.734
M209-067	-32771.517	-6971.551
M209-068	-32790.251	-6962.073
M209-069	-32824.889	-6952.318
M209-070	-32822.694	-6926.470
M209-071	-32844.852	-6925.313

地籍基準点の破損や亡失・成果に著しい違いがあった場合は、速やかにご連絡ください。

本郷一丁目 12・17・18街区 街区調査成果図



縮尺1:500



図根点座標リスト

点名	X	Y
10B09	-32759.363	-6955.320
L209-012	-32741.205	-7001.291
L209-013	-32722.831	-7041.077
L209-017	-32750.287	-7057.113
L209-018	-32748.592	-7028.713
L209-019	-32789.930	-7043.298
L209-020	-32809.437	-7045.961
L209-021	-32846.868	-7037.338
L209-025	-32778.004	-7008.934
L209-026	-32804.037	-7005.494
M209-017	-32739.841	-6946.542
M209-018	-32727.218	-6976.362
M209-066	-32748.645	-6978.734
M209-067	-32771.517	-6971.551
M209-068	-32790.251	-6962.073
M209-069	-32824.889	-6952.318
M209-074	-32839.179	-6997.637

街区点座標リスト (12街区)

点名	X	Y
H0112K001	-32794.557	-6964.786
H0112K002	-32802.209	-6963.368
H0112K003	-32801.879	-6961.690
H0112K004	-32823.923	-6958.632
H0112K005	-32830.052	-6976.039
H0112K006	-32835.103	-6996.187
H0112K007	-32803.430	-7000.355

街区点座標リスト (17街区)

点名	X	Y
H0117K001	-32771.975	-6972.437
H0117K002	-32790.001	-6971.132
H0117K003	-32797.439	-7001.148
H0117K004	-32779.864	-7003.464

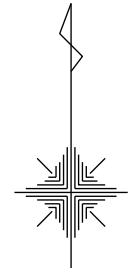
街区点座標リスト (18街区)

点名	X	Y
H0118K001	-32757.793	-6966.060
H0118K002	-32767.299	-6970.288
H0118K003	-32775.877	-7003.996
H0118K004	-32748.890	-7007.556
H0118K005	-32748.034	-6988.663

注意) この測量成果は、一筆地調査または境界確定申請時に文京区が主張する線形であり、確定線ではありません。

地籍基準点の破損や亡失・成果に著しい違いがあった場合は、速やかにご連絡ください。

本郷一丁目 13・14・15・16 街区 街区調査成果図



縮尺1:500

注意) この測量成果は、一筆地調査または境界確定申請時に文京区が主張する線形であり、確定線ではありません。

地籍基準点の破損や亡失・成果に著しい違いがあった場合は、速やかにご連絡ください。

街区点座標リスト (13街区)

点名	X	Y
H0113K001	-32804.892	-7006.215
H0113K002	-32836.610	-7002.041
H0113K003	-32843.786	-7030.646
H0113K004	-32812.614	-7037.420

街区点座標リスト (14街区)

点名	X	Y
H0114K001	-32814.571	-7045.189
H0114K002	-32845.762	-7038.404
H0114K003	-32852.861	-7066.649
H0114K004	-32821.843	-7074.499

街区点座標リスト (15街区)

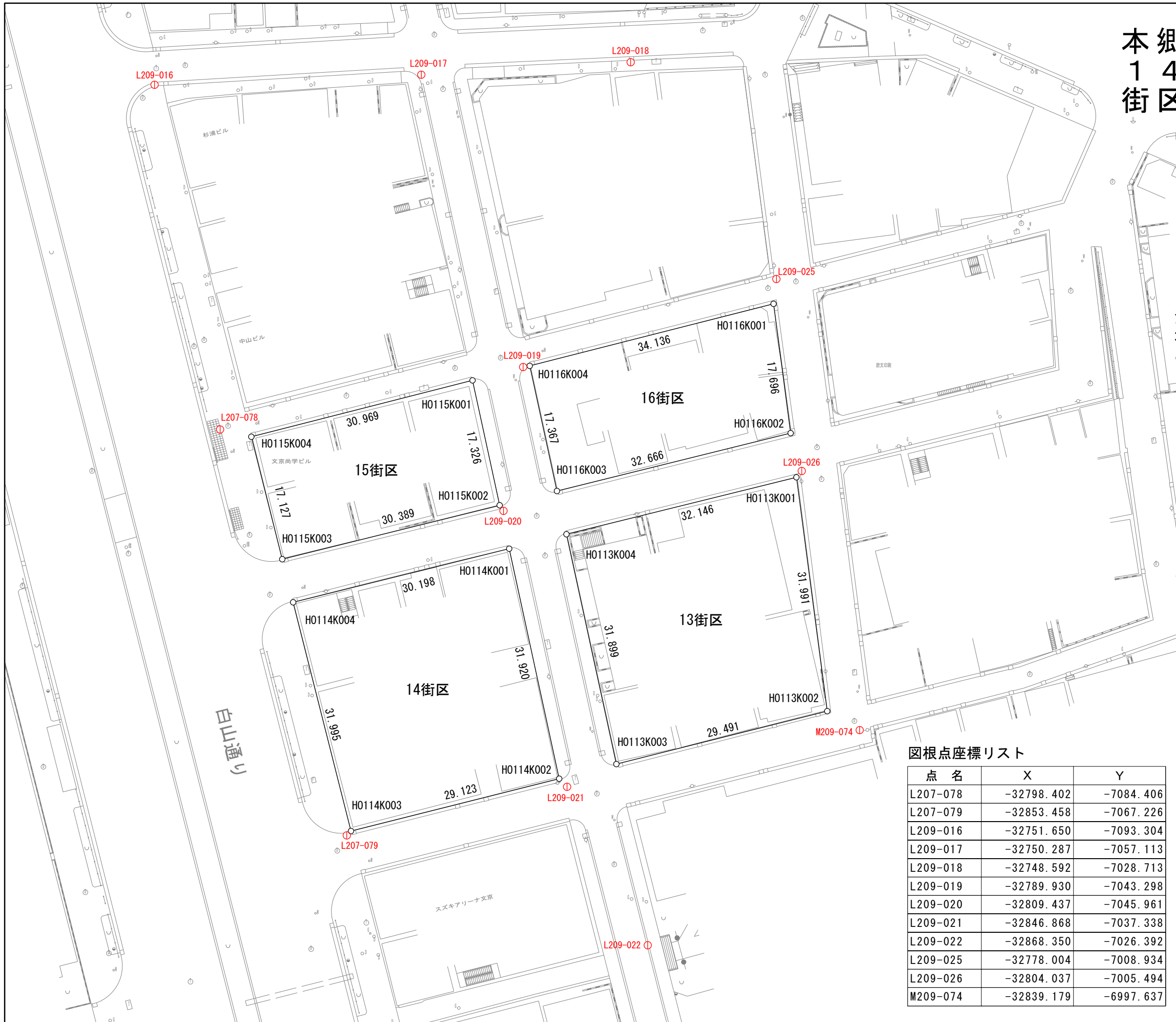
点名	X	Y
H0115K001	-32791.749	-7050.162
H0115K002	-32808.680	-7046.480
H0115K003	-32815.999	-7075.975
H0115K004	-32799.394	-7080.173

街区点座標リスト (16街区)

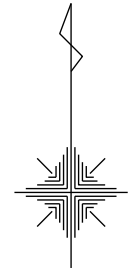
点名	X	Y
H0116K001	-32781.360	-7009.321
H0116K002	-32798.904	-7007.001
H0116K003	-32806.749	-7038.712
H0116K004	-32789.778	-7042.403

図根点座標リスト

点名	X	Y
L207-078	-32798.402	-7084.406
L207-079	-32853.458	-7067.226
L209-016	-32751.650	-7093.304
L209-017	-32750.287	-7057.113
L209-018	-32748.592	-7028.713
L209-019	-32789.930	-7043.298
L209-020	-32809.437	-7045.961
L209-021	-32846.868	-7037.338
L209-022	-32868.350	-7026.392
L209-025	-32778.004	-7008.934
L209-026	-32804.037	-7005.494
M209-074	-32839.179	-6997.637



本郷一丁目 19・20・21・22街区 街区調査成果図



縮尺1:500

注意) この測量成果は、一筆地調査または境界確定申請時に文京区が主張する線形であり、確定線ではありません。

街区点座標リスト (19街区)

点名	X	Y
H0119K001	-32749.172	-7013.574
H0119K002	-32777.365	-7009.852
H0119K003	-32785.868	-7043.265
H0119K004	-32751.013	-7050.851

街区点座標リスト (20街区)

点名	X	Y
H0120K001	-32751.450	-7058.944
H0120K002	-32787.840	-7051.024
H0120K003	-32795.522	-7081.179
H0120K004	-32754.279	-7091.582
H0120K005	-32753.582	-7088.663
H0120K006	-32752.133	-7072.821

街区点座標リスト (21街区)

点名	X	Y
H0121K001	-32736.592	-7015.235
H0121K002	-32740.868	-7014.667
H0121K003	-32742.652	-7052.674
H0121K004	-32721.406	-7057.314
H0121K005	-32719.497	-7054.999

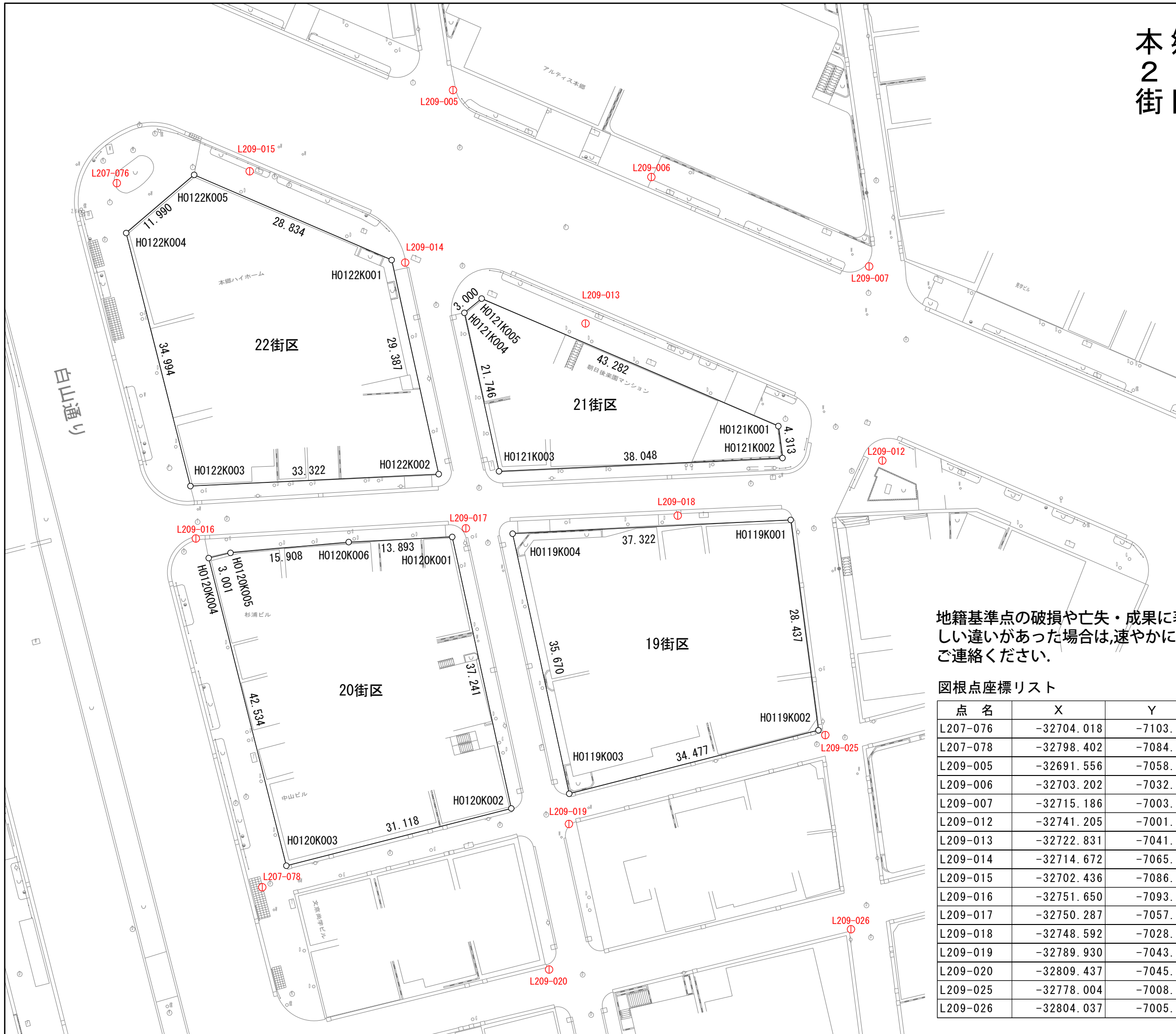
街区点座標リスト (22街区)

点名	X	Y
H0122K001	-32714.324	-7067.057
H0122K002	-32743.027	-7060.753
H0122K003	-32744.625	-7094.037
H0122K004	-32710.706	-7102.646
H0122K005	-32702.910	-7093.536

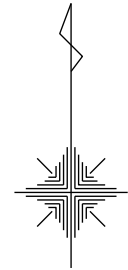
地籍基準点の破損や亡失・成果に著しい違いがあった場合は、速やかにご連絡ください。

図根点座標リスト

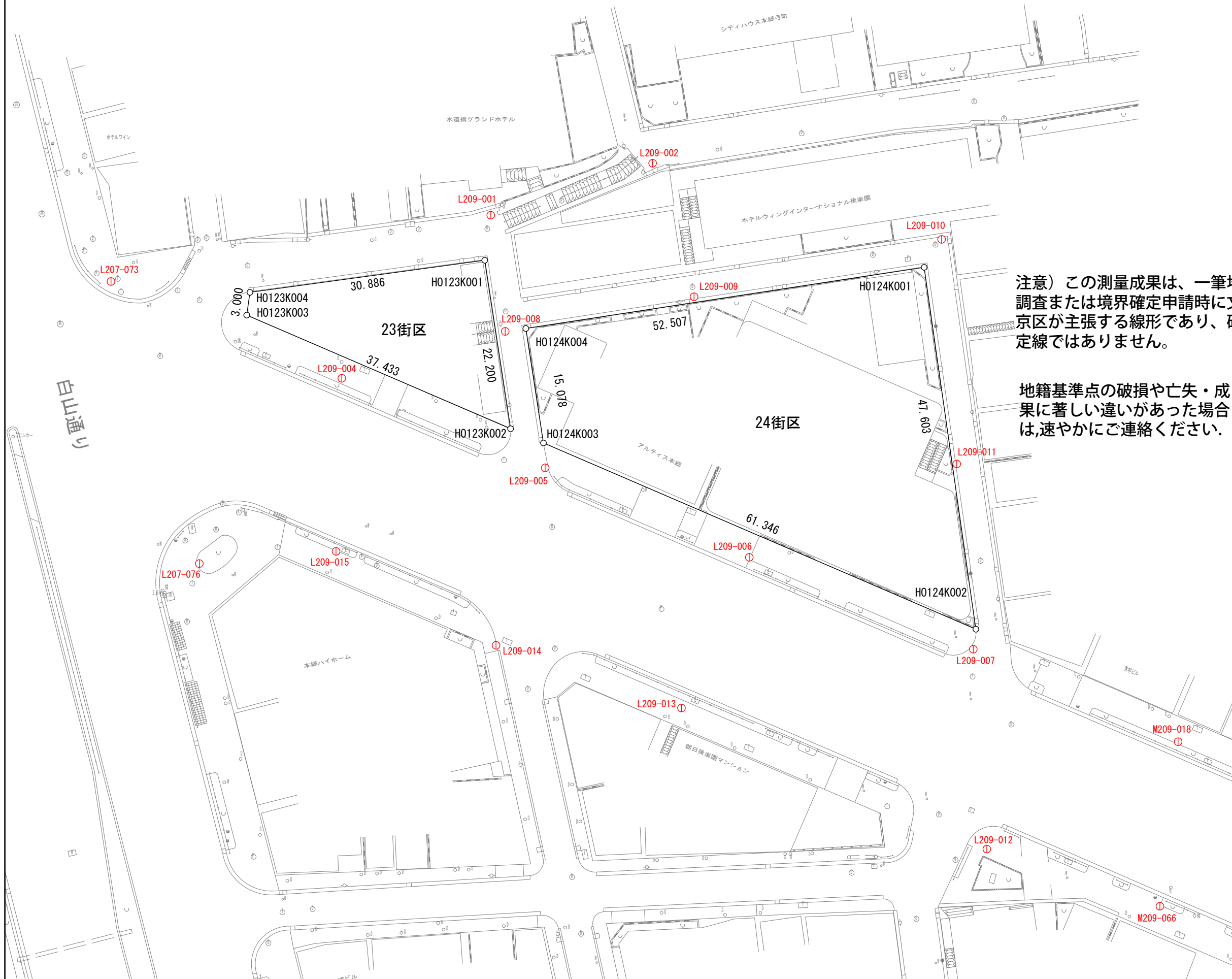
点名	X	Y
L207-076	-32704.018	-7103.905
L207-078	-32798.402	-7084.406
L209-005	-32691.556	-7058.841
L209-006	-32703.202	-7032.247
L209-007	-32715.186	-7003.057
L209-012	-32741.205	-7001.291
L209-013	-32722.831	-7041.077
L209-014	-32714.672	-7065.247
L209-015	-32702.436	-7086.096
L209-016	-32751.650	-7093.304
L209-017	-32750.287	-7057.113
L209-018	-32748.592	-7028.713
L209-019	-32789.930	-7043.298
L209-020	-32809.437	-7045.961
L209-025	-32778.004	-7008.934
L209-026	-32804.037	-7005.494



本郷一丁目 23・24街区 街区調査成果図



縮尺1:500



注意) この測量成果は、一筆地調査または境界確定申請時に文京区が主張する線形であり、確定線ではありません。

地籍基準点の破損や亡失・成果に著しい違いがあった場合は、速やかにご連絡ください。

街区点座標リスト (23街区)

点名	X	Y
H0123K001	-32664.526	-7066.711
H0123K002	-32686.470	-7063.348
H0123K003	-32671.669	-7097.731
H0123K004	-32668.697	-7097.315

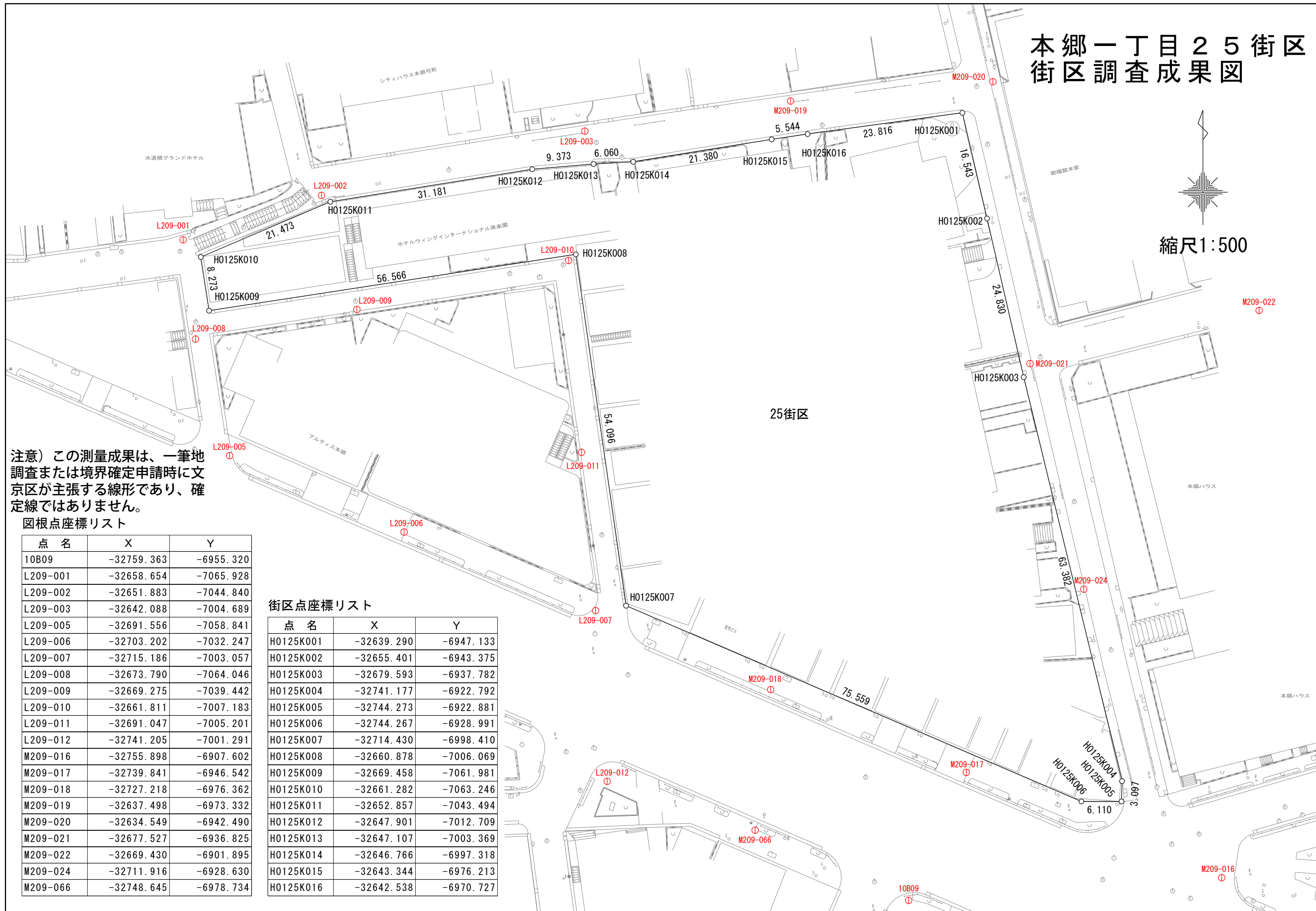
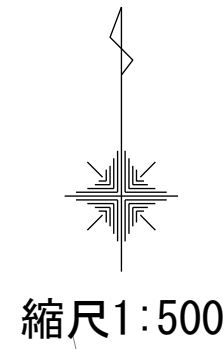
街区点座標リスト (24街区)

点名	X	Y
H0124K001	-32665.446	-7009.458
H0124K002	-32712.570	-7002.718
H0124K003	-32688.313	-7059.065
H0124K004	-32673.410	-7061.358

図根点座標リスト

点名	X	Y
L207-073	-32667.288	-7115.418
L207-076	-32704.018	-7103.905
L209-001	-32658.654	-7065.928
L209-002	-32651.883	-7044.840
L209-004	-32679.887	-7085.347
L209-005	-32691.556	-7058.841
L209-006	-32703.202	-7032.247
L209-007	-32715.186	-7003.057
L209-008	-32673.790	-7064.046
L209-009	-32669.275	-7039.442
L209-010	-32661.811	-7007.183
L209-011	-32691.047	-7005.201
L209-012	-32741.205	-7001.291
L209-013	-32722.831	-7041.077
L209-014	-32714.672	-7065.247
L209-015	-32702.436	-7086.096
M209-018	-32727.218	-6976.362
M209-066	-32748.645	-6978.734

本郷一丁目25街区 街区調査成果図



注意) この測量成果は、一筆地調査または境界確定申請時に文京区が主張する線形であり、確定線ではありません。

図根点座標リスト

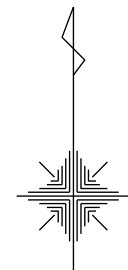
点名	X	Y
10B09	-32759.363	-6955.320
L209-001	-32658.654	-7065.928
L209-002	-32651.883	-7044.840
L209-003	-32642.088	-7004.689
L209-005	-32691.556	-7058.841
L209-006	-32703.202	-7032.247
L209-007	-32715.186	-7003.057
L209-008	-32673.790	-7064.046
L209-009	-32669.275	-7039.442
L209-010	-32661.811	-7007.183
L209-011	-32691.047	-7005.201
L209-012	-32741.205	-7001.291
M209-016	-32755.898	-6907.602
M209-017	-32739.841	-6946.542
M209-018	-32727.218	-6976.362
M209-019	-32637.498	-6973.332
M209-020	-32634.549	-6942.490
M209-021	-32677.527	-6936.825
M209-022	-32669.430	-6901.895
M209-024	-32711.916	-6928.630
M209-066	-32748.645	-6978.734

街区点座標リスト

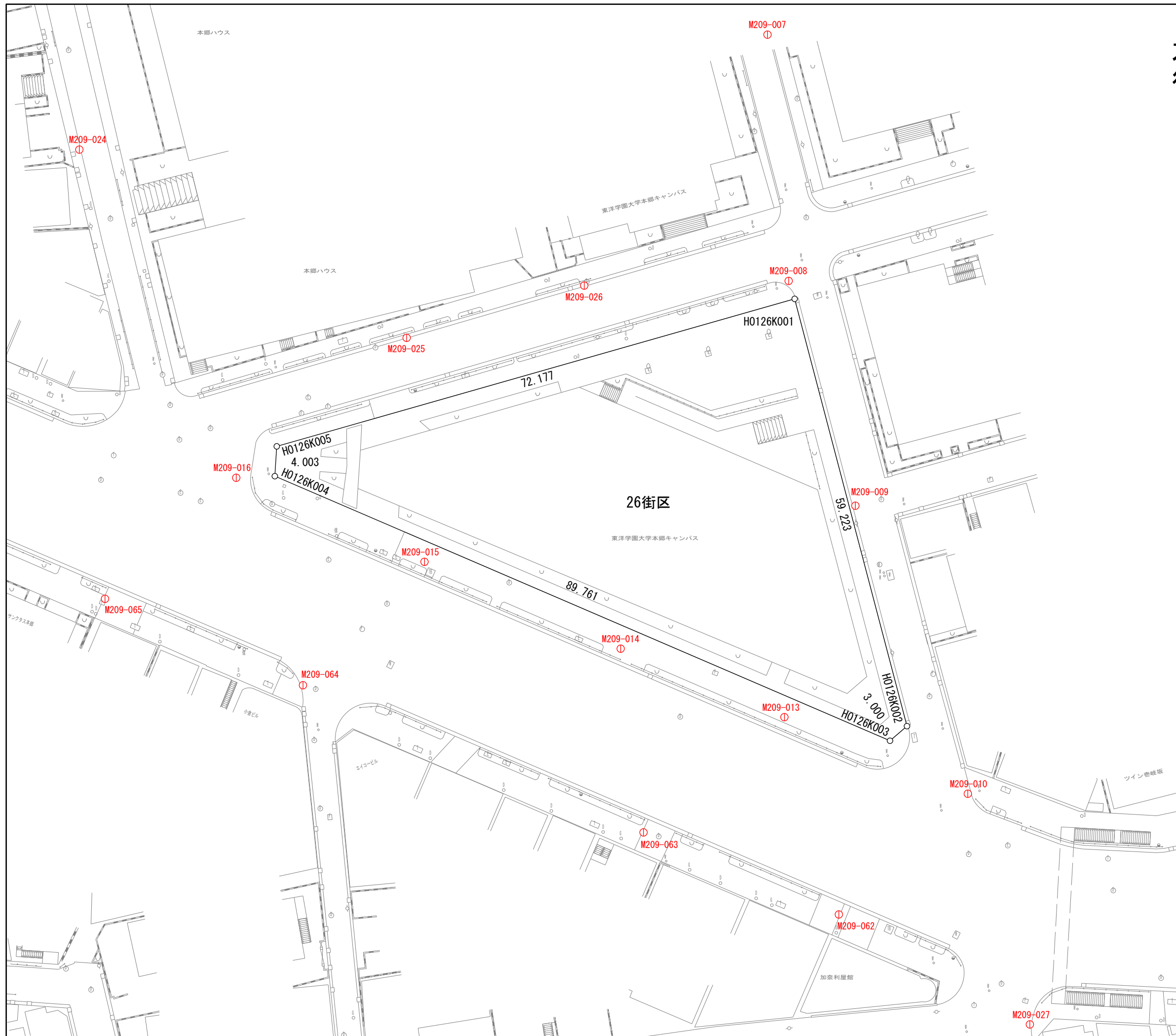
点名	X	Y
H0125K001	-32639.290	-6947.133
H0125K002	-32655.401	-6943.375
H0125K003	-32679.593	-6937.782
H0125K004	-32741.177	-6922.792
H0125K005	-32744.273	-6922.881
H0125K006	-32744.267	-6928.991
H0125K007	-32714.430	-6998.410
H0125K008	-32660.878	-7006.069
H0125K009	-32669.458	-7061.981
H0125K010	-32661.282	-7063.246
H0125K011	-32652.857	-7043.494
H0125K012	-32647.901	-7012.709
H0125K013	-32647.107	-7003.369
H0125K014	-32646.766	-6997.318
H0125K015	-32643.344	-6976.213
H0125K016	-32642.538	-6970.727

地籍基準点の破損や亡失・成果に著しい違いがあった場合は、速やかにご連絡ください。

本郷一丁目26街区 街区調査成果図



縮尺1:500



街区点座標リスト

点名	X	Y
H0126K001	-32731.924	-6832.755
H0126K002	-32789.201	-6817.697
H0126K003	-32791.158	-6819.972
H0126K004	-32755.689	-6902.429
H0126K005	-32751.694	-6902.172

図根点座標リスト

点名	X	Y
M209-007	-32696.511	-6836.387
M209-008	-32729.513	-6833.554
M209-009	-32759.647	-6824.621
M209-010	-32798.261	-6809.545
M209-011	-32803.445	-6777.633
M209-013	-32787.995	-6834.126
M209-014	-32778.821	-6856.072
M209-015	-32767.180	-6882.366
M209-016	-32755.898	-6907.602
M209-024	-32711.916	-6928.630
M209-025	-32737.148	-6884.766
M209-026	-32730.141	-6860.952
M209-027	-32829.191	-6801.223
M209-062	-32814.443	-6826.823
M209-063	-32803.445	-6853.016
M209-064	-32783.712	-6898.656
M209-065	-32772.125	-6925.189

注意) この測量成果は、一筆地調査
または境界確定申請時に文京区が主張する線形であり、確定線ではありません。

地籍基準点の破損や亡失・成果に著しい違いがあった場合は、速やかにご連絡ください。