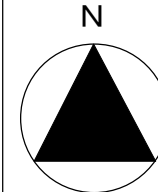
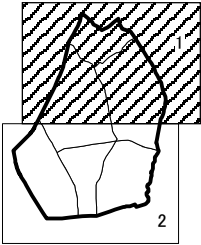


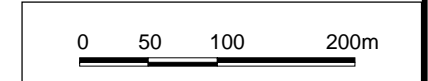
千駄木・向丘地区（文. 1）（その1）



文. 1 千駄木・向丘地区	約91.0ha
防災再開発促進地区	
道路センター	
区境	
線種境界マーク	

地区内の事業等	街路整備事業 (事業中)	放射10号線 環状4号線 補助93号線 補助94号線 補助178号線

防災再開発促進地区に含まれる町丁目 (住居表示)
千駄木一丁目 (全域)
千駄木二丁目 (全域)
千駄木三丁目 (全域)
千駄木四丁目 (全域)
千駄木五丁目 (全域)
向丘二丁目 (14~39)



千駄木・向丘地区 (文. 1) (その2)

