



保存版

文京区土砂災害 警告地図

目 录

什么是土砂灾害?	P2	索引图	P10~11
《土砂灾害防治法》的目的是什么?	P2	详细图1 大塚、音羽、 目白台地区	P12~13
什么是警戒避难体制?	P3	详细图2-1 千石地区	P14
避难时的注意事项	P3	详细图2-2 千驮木地区	P15
防灾信息/气象信息的获取方法	P4	详细图3 西片、白山、本乡、 根津、弥生地区	P16~17
应急携带物品清单	P5	详细图4 本乡、汤岛地区	P18~19
确认一下避难所吧!	P5	详细图5 春日、小石川地区	P20~21
在发生土砂灾害时保护生命的 自我确认表	P6~7	详细图6 小日向、关口地区	P22~23
地址索引	P8~9		

土砂灾害警告地图就是标明了土砂灾害警戒区域、土砂灾害特别警戒区域及土砂灾害避难所的地图。此外，还刊登了避难行动及灾害信息获取方法等。


土砂灾害往往是突然发生的，是难以正确预测发生场所和时间的灾害。为防备意外情况，请有效利用土砂灾害警告地图，平时就应确认警戒区域、避难所的位置及避难行动等。

1 什么是土砂灾害？

土砂灾害的种类有悬崖崩塌(陡峭斜坡崩塌)、泥石流、滑坡这三种现象。大部分土砂灾害是因为台风、大雨、梅雨季长时间降雨、地震而发生的。

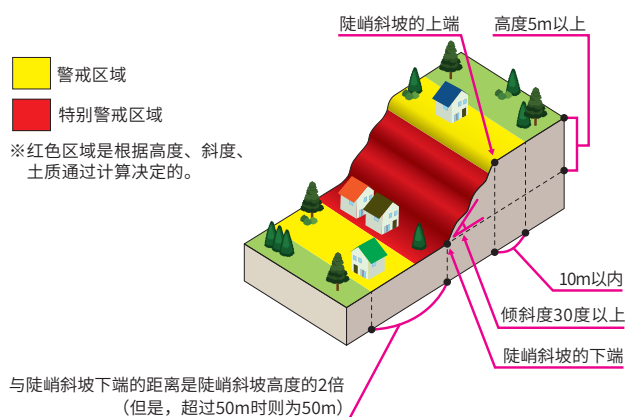
大雨和长时间降雨时，大量水分渗入地下，水量越多则斜坡上土的抵抗力就越弱(地面松动)，因此，发生灾害的危险就越高。

此外，文京区内可能发生的土砂灾害是悬崖崩塌(陡峭斜坡崩塌)。



2 《土砂灾害防治法》的目的是什么？

《有关促进土砂灾害警戒区域等的土砂灾害防治对策的法律》(土砂灾害防治法)为了在土砂灾害时保护国民的生命，在努力周知土砂灾害风险区域的危险、完善警戒避难体制的同时，对非常有可能发生土砂灾害的区域推行控制住宅等的选址布局等软件对策。



什么是土砂灾害警戒区域(黄色区域)

被认为发生陡峭斜坡崩塌等时有可能对居民等的生命或身体造成伤害的区域，实行危险的周知和警戒避难体制的整備。

◆ 悬崖崩塌(陡峭斜坡崩塌)的指定范围

下列土地中有可能发生土砂灾害的地区

- 坡度为 30 度以上且高度为 5m 以上的区域(陡峭斜坡)
- 与陡峭斜坡上端的水平距离为 10m 以内的区域
- 与陡峭斜坡下端的距离是陡峭斜坡高度的 2 倍(超过 50m 时则为 50m)以内的区域

什么是土砂灾害特别警戒区域(红色区域)

被认为发生陡峭斜坡崩塌等时不仅有可能对建筑物造成损坏且有可能对居民等的生命或身体造成显著伤害的区域，实行针对特定开发的许可制及建筑物结构管制等。

◆ 悬崖崩塌(陡峭斜坡崩塌)的指定范围

在土砂灾害警戒区域的范围里特别有可能对建筑物造成破坏并对居民造成重大伤害的区域

3 什么是警戒避难体制？

土砂灾害往往带着巨大的破坏力突然发生，且主要是因降雨导致的地面“松动”造成的，因此是难以正确预测发生场所和发生时间的灾害。

在发生台风及突发性大雨时，请充分注意文京区政府发布的避难指示等避难信息，并争取尽早开展避难行动。

避难信息和具体行动内容

警戒等级	文京区政府、气象厅发布的避难、气象信息	应采取的行动	在自己采取行动时进行判断的参考信息(洪水、土砂灾害、风暴潮)
警戒等级 5	紧急安全确保 ※1	生命危险 立刻确保安全!	· 泛滥发生通知 · 大雨特别警报(土砂灾害) · 风暴潮泛滥发生通知 等
<到达警戒等级 4 前必须避难!>			
警戒等级 4 全体避难	避难指示	从危险场所实施全员避难	· 泛滥危险通知 · 土砂灾害警戒通知 · 风暴潮特别警报 · 风暴潮警报 等
警戒等级 3 老年人等避难	老年人等避难 ※2	从危险场所实施老年人等群体的避难	
警戒等级 2	大雨/洪水/风暴潮注意报	自行确认避难行动	· 泛滥警戒通知 · 大雨警报(土砂灾害) · 言及切换至风暴潮警报的可能性的风暴潮注意报 等
警戒等级 1	早期注意通知	提高对灾害的思想准备	· 泛滥注意通知 等

高
紧急度

区里发令

气象厅发表

※1 因自治体政府无法切实了解灾害状况等原因，不意味着必定发布警戒等级 5 信息。

※2 需要老年人等群体以外的人根据必要开始暂停日常行动、进行避难准备、察觉到危险后自行避难的情况下，将发布警戒等级 3。

自己判断前往指定避难所转移避难反而有可能危及生命时，请前往“附近的安全场所”※3 避难，或者将“在室内确保安全”※4 作为尽可能保命的避难行动。

※3 附近的安全场所：虽然不是指定避难所，但是是附近的更安全的场所或建筑物等

※4 在室内确保安全：前往当时所处的建筑物内更安全的房间等

4 避难时的注意事项

当文京区政府发布了避难指示等信息时，应离开住所，前往泥沙灾害风险地图中记载的避难所进行避难。此外，如难以前往避难所进行避难，或者因降雨特征、淹水状况察觉到生命危险时，请自行前往附近坚固的两层以上建筑物或垂直避难场所避难，或在家中更安全的地方（如远离悬崖的房间或二楼等）避难。

●收集准确的信息

请使用电视、收音机、互联网等手段收集最新的气象信息、避难信息，并注意降雨状况及淹水状况。一旦察觉到危险，应自行避难。

●注意疏散公告

当危险逼近时，文京区政府将使用防灾行政无线电、紧急速报邮件、SNS等手段发出避难的呼吁，此时请迅速进行避难。

●协助需特殊照顾者避难

老年人、残疾人等需特殊照顾者应提早进行避难。居住需特殊照顾者住所附近的居民请对避难行动提供协助。

●尽可能勿行车避难

开车避难会影响紧急车辆。此外，还会导致交通拥堵、如果淹水就无法开动、因此、除特殊情况外、切勿开车。

●便于活动的服装，避难时至少两人同时行动

应穿着便于活动的服装(雨衣、运动鞋等)，步行时应携带可对淹水地点水深进行确认的拐杖或棍棒。关于淹水时能够步行的水位大致标准，应为膝盖以下。此外，应与邻居居民等相互提醒，避难时至少两人结伴行动。






●垂直避难场所

垂直避难场所是指发生风灾水灾时如难以前往指定的避难所进行避难，或者因降雨特征、淹水状况察觉到生命危险时的紧急避难场所。

※关于垂直避难场所一览，请确认文京区政府官方网站。

5 防灾信息/气象信息的获取方法


观测区内的降雨量和神田川水位，并通过以下方式提供最新的降雨量、水位信息、气象信息等。

文京区水灾防灾监控系统网页 (神田川水位信息等)	⇒		文京区防灾气象信息发布网站	⇒	
气象厅网页	⇒		东京Amesh (东京都下水道局：降雨雷达)	⇒	
东京都—防汛综合信息系统 (饭田桥)	⇒				

文京区官网



防灾门户网站
通知避难信息、避难所开设信息、受灾信息等各类信息。


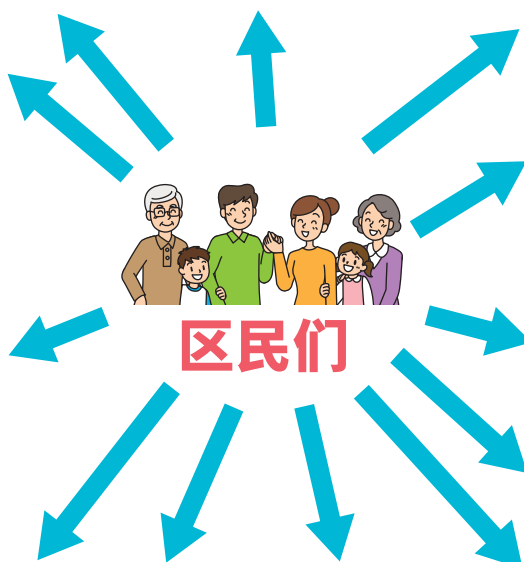


文京区官方X(原Twitter)/Facebook/LINE
将使用文京区政府官方X(原Twitter)及Facebook、LINE传达灾害信息等内容。
X(原Twitter)「@bunkyo_tokyo」
Facebook 「@bunkyo.tokyo」

文京区民频道(CATV)
在文京区民频道上播报灾害信息。
※可以通过11个频道看到(有线电视用户)。

L 告警
有效利用NHK数据广播、在电视上播报灾害信息。
※从1个频道开始按下遥控器d按钮后，就可以看到。


防灾行政无线电室外扬声器
通过语音和警笛播报灾害信息。24小时以内播放的内容可以通过“电话应答系统”确认。

NHK WORLD网页
用中文转述新闻等。

NHK广播第2(AM693KHz)
平时就在用中文播报新闻。

“文京”安心防灾邮件
向注册者通报文京区内的灾害信息等。



Yahoo!防灾速报
与雅虎株式会社合作、通过智能手机的应用程序发送灾害信息。

防火应用软件
方便您在智能手机、平板电脑上确认各类灾害信息等的应用软件。

紧急速报邮件(区域邮件)
与手机运营商NTTDoCoMo、au、SoftBank等、向区的区域内相关手机发送灾害信息。

iPhone版
Android版



App Store (iPhone版)
请扫描此二维码



Google Play (Android版)
请扫描此二维码



6 应急携带物品清单

最低限度的必要物品

应急携带包



急救与安全

- 急救套装（绷带、创可贴）
- 常备药、用药手册
- 眼镜、隐形眼镜等



贵重物品

- 存折、现金、银行卡
- 驾照、健康保险证等



饮用水与粮食

- 饮用水、应急食品
- 水壶



日常用品

- 便携收音机、手电筒
- 手机、充电器、充电电缆
- 牙刷、牙粉



衣服

- 换洗衣服、雨具、毛巾、拖鞋
- 头盔、劳保手套



“对您来说,如果没有就无法生活的物品”就是必要物品。

除了携带物品中所列的项目外,还应确认拐杖、轮椅、助听器、老花镜、备用眼镜及隐形眼镜、婴幼儿的奶粉、辅食、纸尿裤等自己和家人需要的物品。

疫情期间的必要物品

- 口罩
- 酒精消毒液
- 体温计等



7 确认一下避难所吧!

水灾、泥沙灾害时避难所一览

	避难所名称	所在地	电话号码
1	林町小学	千石 2-36-3	03-3946-0421
2	青柳小学	大塚 5-40-18	03-3947-2471
3	小日向台町小学	小日向 2-3-8	03-3947-2371
4	汤岛小学	汤岛 2-28-14	03-3813-6061
5	诚之小学	西片 2-14-6	03-3811-7171
6	第一中学	小石川 5-8-9	03-3811-7271
7	第三中学	春日 1-9-31	03-3814-2544
8	第六中学	向丘 1-2-2	03-3814-6666
9	文林中学	千駄木 5-25-10	03-3827-7671
10	茗台中学	春日 2-9-5	03-3811-2969
11	本乡台中学	本乡 2-38-23	03-3811-2571
12	音羽中学	大塚 1-9-24	03-3947-2771
13	目白台交流馆(目白台综合中心内)	目白台 3-18-7	03-5395-9141

事先调查一下危险场所吧

平时就应事先确认哪里有危险或避难所在哪里。
此外,避难时应避开高坡地带。

在发生土砂灾害时保护生命的自我确认表 ①

平时就事先确认一下吧

关于避难的时间和避难所

- 已经知道被指定为土砂灾害警戒区域与土砂灾害特别警戒区域的区域在哪里。
- 已经知道土砂灾害的预兆有哪些。
 - ※ 参看自我确认表②“请注意斜坡和悬崖的情况”。
- 已经知道避难方法有“前往避难所避难”、“前往附近的安全场所避难”及“在室内确保安全”。
- 已经知道避难所的场所、安全的路线、避难所的入口位置。
- 已经知道若避难时到不了避难所是否有可以躲的建筑物(钢筋混凝土结构的大楼等)。

应实际行走确认。

关于与家人的联系和应急携带物品

- 已经规定了家人之间相互联系的方法。
- 已经准备了应急携带物品。
- 已经将应急携带物品放在便于取出的场所。
- 已经准备了雨具来防备因强风无法使用雨伞的情况。

关于灾害信息的确认

- 已经知道如何确认来自区的灾害信息。
- 已经进行了区发送邮件等的注册。
 - “文京”安心防灾邮件
 - ※ 可以使用右侧的二维码进行注册。
 - 紧急速报邮件(区域邮件)
 - ※ 若是智能手机或普通手机,通常已进行了接收设置。
 - Yahoo! 防灾速报
 - ※ (免费)安装并使用智能手机的APP。
 - 防火应用软件
 - ※ 方便您在智能手机、平板电脑上确认各类灾害信息等的应用软件。
- 已经知道气象厅主页等确认气象信息和防灾信息的方法。



自己家中有斜坡或悬崖时

- 位于斜坡、悬崖的巨大树木、枝条等物,应进行清除。
- 请事先整修排水通道,以免雨水流向斜坡、悬崖。
- 大雨过后,请检查斜坡或悬崖的状态,如果可能会崩塌修复。
- 请尽早将危险的栅栏换成安全的防护壁。

自己家中有防护壁时

- 应对防护壁是否存在裂痕及凸起进行确认。

在发生土砂灾害时保护生命的自我确认表 ②

如果开始下雨了,就事先确认一下吧

请留意来自区的灾害信息 — 传达区发布的避难信息 —

请打开电视。

- NHK的数据广播
 - ※ 从1个频道开始按下遥控器d按钮后,就可以看到。
- 文京区民频道 (CATV)
 - ※ 可以通过11个频道看到 (有线电视用户)。

会自动发送至智能手机和手机。请事先注册。

※ 参看自我确认表①“关于灾害信息的确认”。

- “文京”安心防灾邮件
- 防火应用软件
- 紧急速报邮件 (区域邮件)
- 防灾门户网站
- Yahoo! 防灾速报
- 文京区政府LINE官方账户
- 防灾信息群发通知应用程序

请用电脑或智能手机确认。

- 区官网
 - ※ <https://www.city.bunkyo.lg.jp>
- 区官方Facebook
 - ※ <https://www.facebook.com/bunkyo.tokyo>
- 区官方X (原Twitter)
 - ※ https://www.twitter.com/bunkyo_tokyo


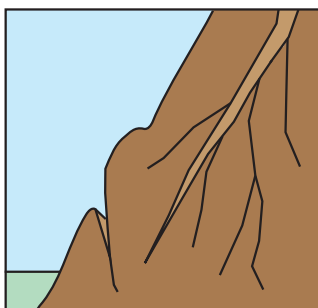
进行防灾行政无线广播。

- 通过室外扬声器广播。
- 24小时以内播放的内容可以通过“电话应答系统”确认。



请注意斜坡或悬崖的情况

- 可以在斜坡或悬崖上看到裂缝。
- 斜坡或悬崖上有水涌出来。
- 涌出的水停了或浑浊不清。
- 斜坡上有小石子掉下来。



避难信息发布后,请尽早避难

- 区发布了避难信息后,请尽早避难。
- 预计夜晚会下大雨时,请在天黑之前避难。
- 老龄者、残疾人、带孩子的人请考虑避难行动的时间后,注意提前行动。

地址索引

在本索引中可以按町丁目确认有无土砂灾害警戒区域及土砂灾害特别警戒区域。

带○的地区表示已经指定。









有关具体指定区域,请参考各详情图(p.12-23)。

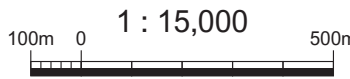
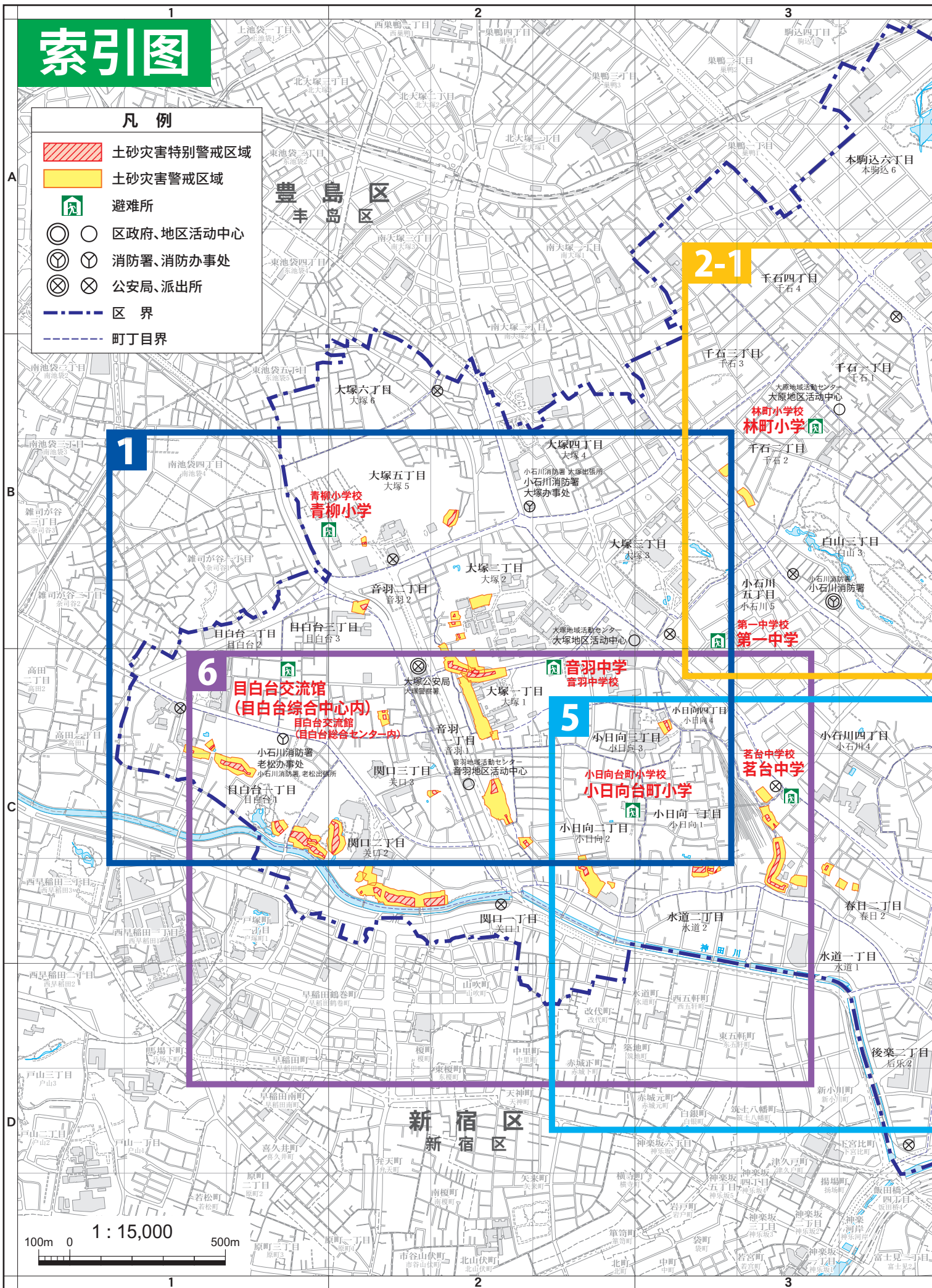
町丁目名称	土砂灾害警戒区域	土砂灾害特别警戒区域	详细图	区号(K■■■■) ※表中的3位数字用于■■■■
大塚1	○	○	1、6	004,005,028,029
大塚2	○	○	1、6	003,004,005,023,024,025,026,027
大塚3	不 适 用			
大塚4				
大塚5	○	○	1	001,002
大塚6	不 适 用			
音羽1	○	○	1、6	004,010,028,029
音羽2	○	○	1、6	003,004,022
春日1	○	○	5	047,048,049,050,051
春日2	○	○	5、6	011,041,043,044,045,046
小石川1	○	不适用	3、5	056
小石川2	○	○	5	060,061,062
小石川3	○	○	3、5	057,058,059
小石川4	不 适 用			
小石川5				
后乐1				
后乐2				
小日向1	○	○	5、6	011,037,038,039,041
小日向2	○	○	1、5、6	033,034,035,036
小日向3	○	○	1、5、6	032
小日向4	○	不适用	5、6	040
水道1	不 适 用			
水道2				
关口1				
关口2	○	○	1、6	007,008,009,019,020,021
关口3	○	○	1、6	031
千石1	不 适 用			
千石2	○	不适用	1、2-1	052,053
千石3	不 适 用			
千石4				
千驮木1	○	○	2-2、3	088,089,090,091,092,093,094,095
千驮木2	○	不适用	2-2、3	088,089,090,091
千驮木3	○		2-2	012
千驮木4	不 适 用			

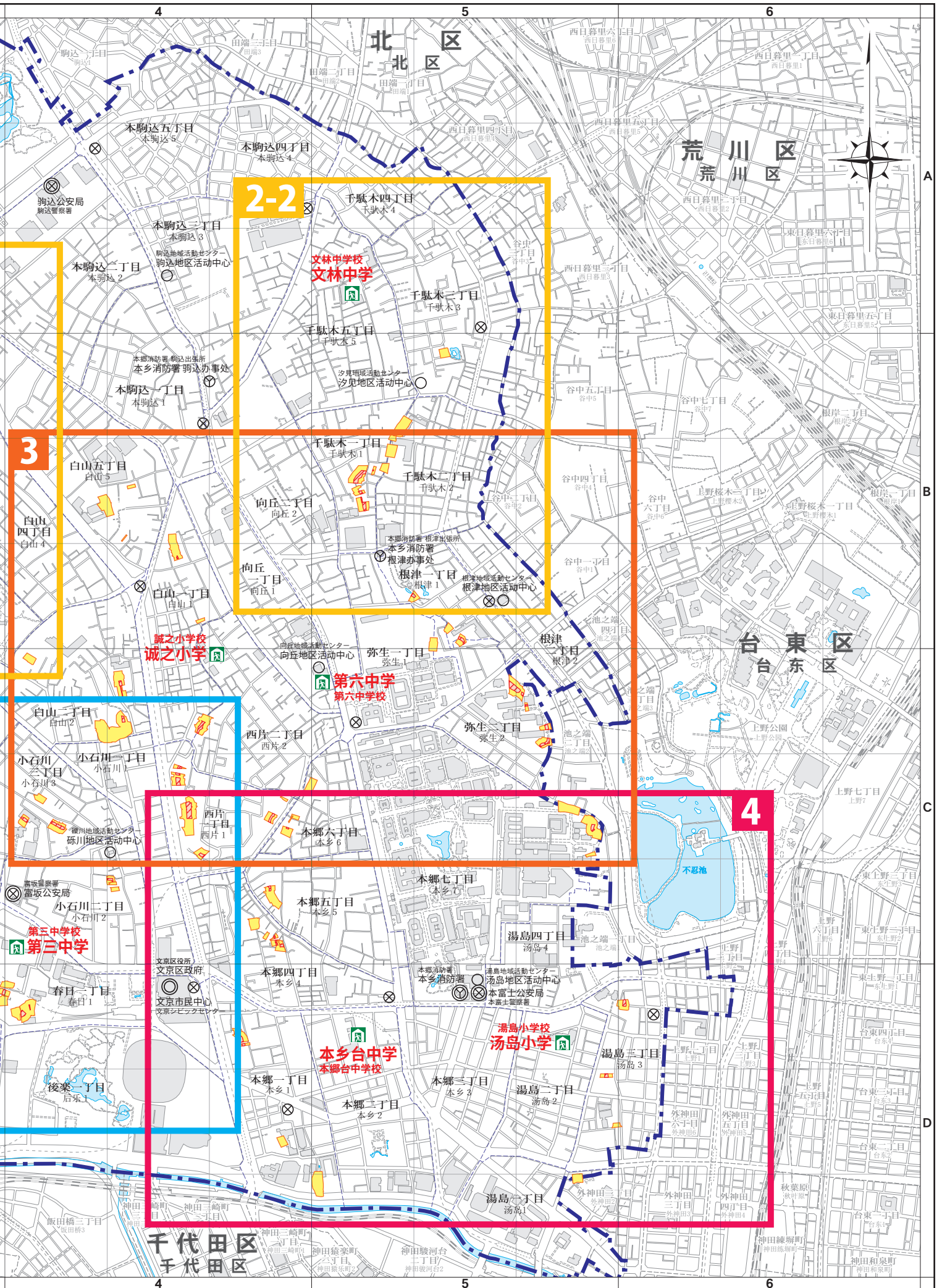
町丁目名称	土砂灾害警戒区域	土砂灾害特别警戒区域	详细图	区号(K■■■■) ※表中的3位数字用于■■■
千驮木5	不 适 用			
西片1	○	○	3、4、5	069,070,071,072,074,075
西片2	○	○	3、5	068
根津1	○	○	2-2、3	096,097,098
根津2	不 适 用			
白山1	○	○	3、5	066,067,068
白山2	○	○	3、5	054,055,056
白山3	不 适 用			
白山4				
白山5	○	不适用	3	063,064,065
本驹込1	不 适 用			
本驹込2				
本驹込3				
本驹込4				
本驹込5				
本驹込6				
本乡1	○	○	4、5	015,085,086,087
本乡2	不 适 用			
本乡3				
本乡4	○	○	4	080,081,082,083,084
本乡5	○	○	4	079
本乡6	○	○	3、4	073,076,077,078
本乡7	○	○	3、4	103,104,105
向丘1	不 适 用			
向丘2				
目白台1	○	○	1、6	006,016,017,018
目白台2	不 适 用			
目白台3	○	○	1、6	022,030
弥生1	○	不适用	3	013
弥生2	○	○	3	013,097,098,099,100,101,102
汤岛1	○	不适用	4	001 (千代田区的区号)
汤岛2	不 适 用			
汤岛3	○	○	4	014,106,107
汤岛4	不 适 用			

索引图

凡例

-  土石灾害特别警戒区域
-  土石灾害警戒区域
-  避难所
-  区政府、地区活动中心
-  消防署、消防办事处
-  公安局、派出所
-  区界
-  町丁目界

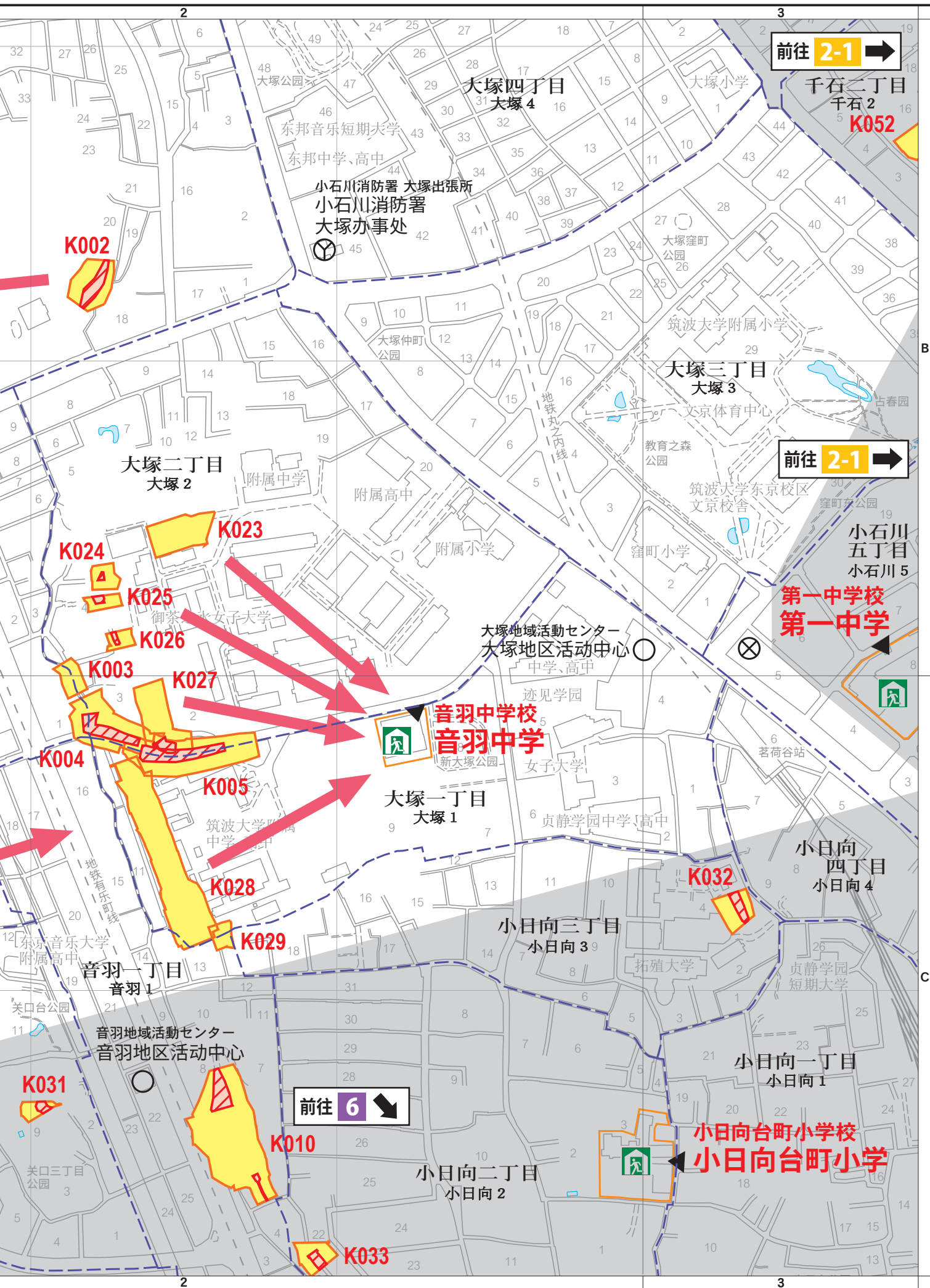




详细图1 大塚、音羽、目白台地区

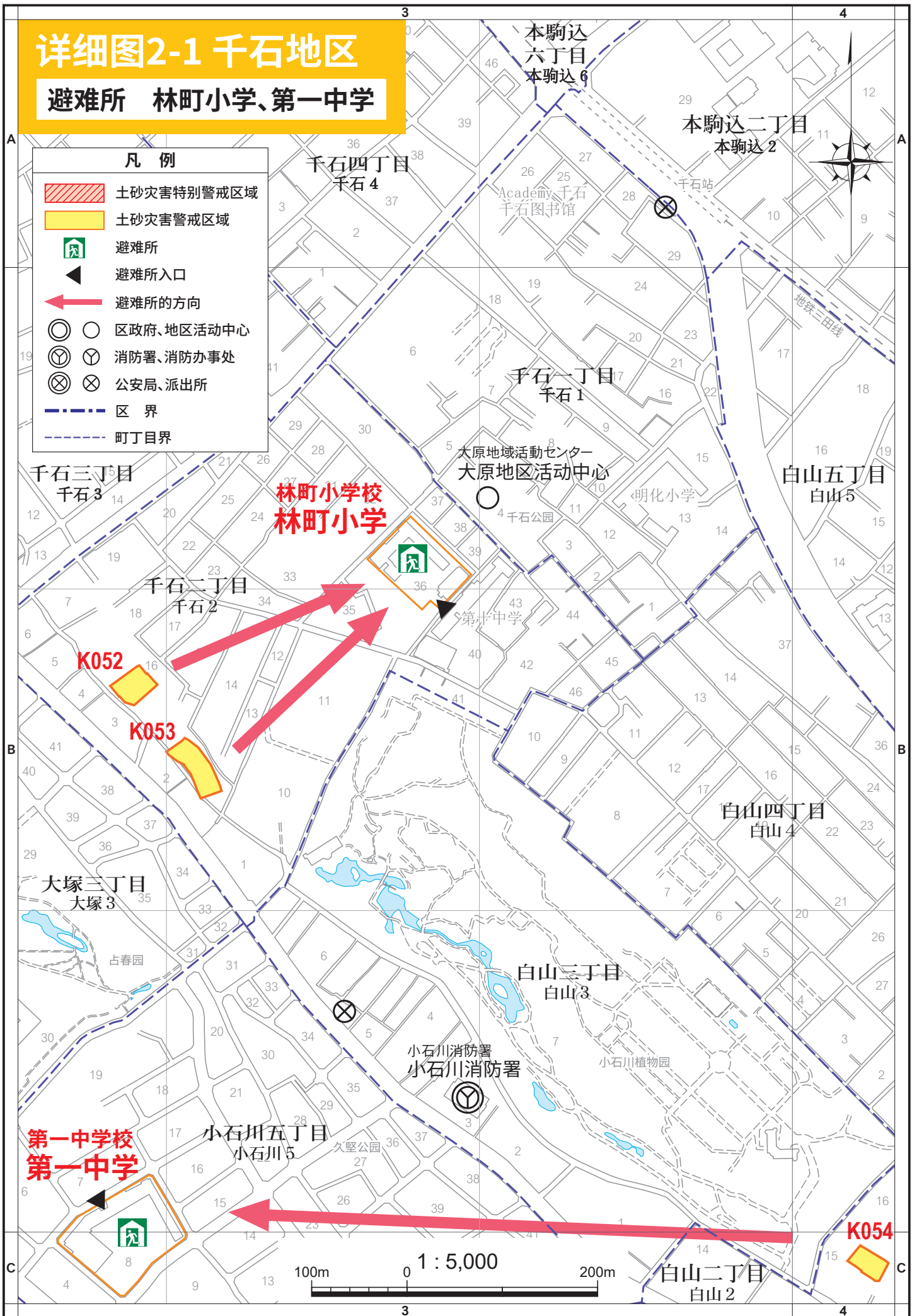
避难所 青柳小学、音羽中学、目白台交流馆





详细图2-1 千石地区

避难所 林町小学、第一中学



凡例

- 土砂灾害特别警戒区域
- 土砂灾害警戒区域
- 避难所
- 避难所入口
- 避难所的方向
- 区政府、地区活动中心
- 消防署、消防办事处
- 公安局、派出所
- 区界
- 町丁目界

**林町小学校
林町小学**

**第一中学校
第一中学**

K052

K053

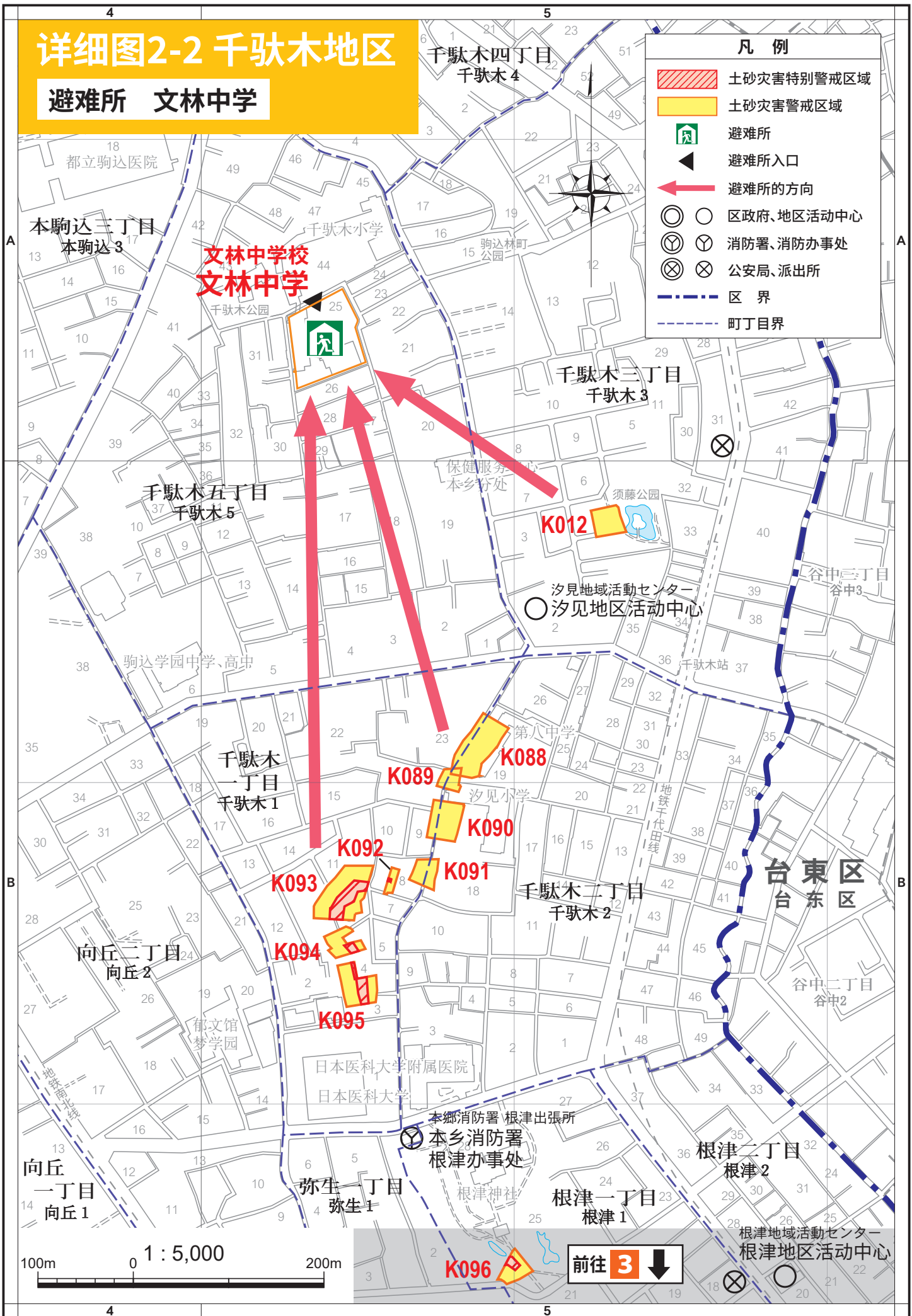
K054

100m 0 200m
1 : 5,000

详细图2-2 千駄木地区

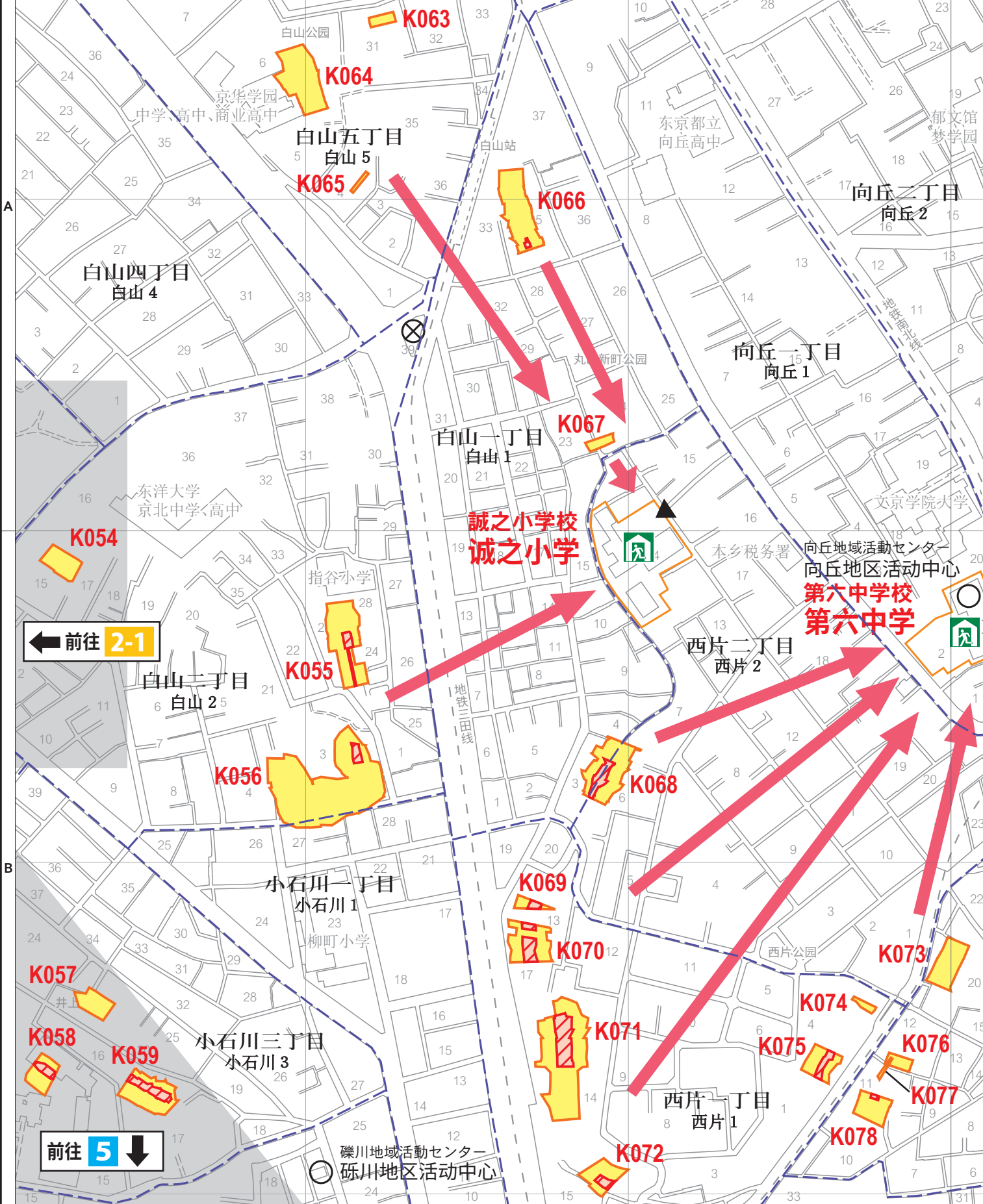
避难所 文林中学

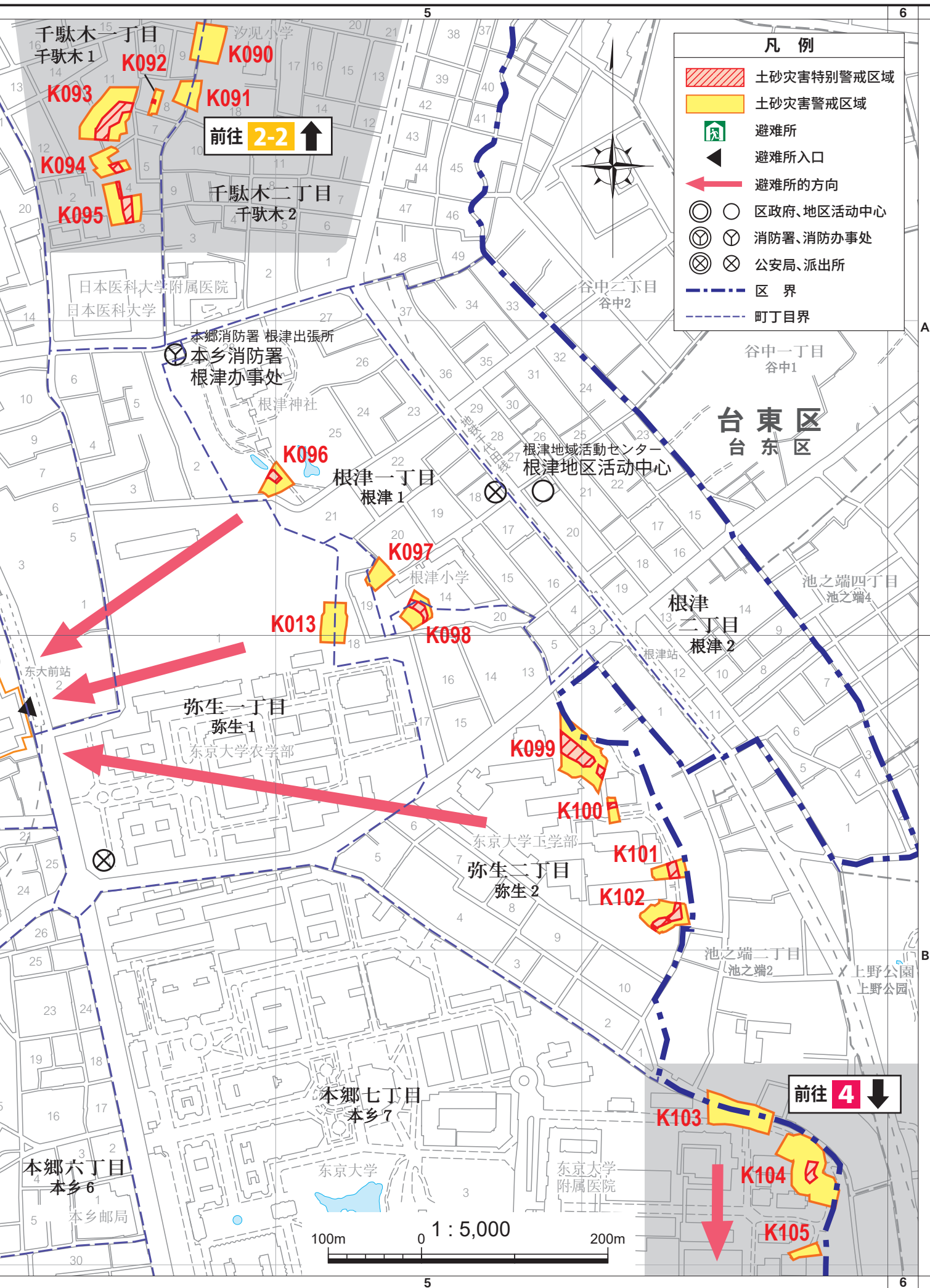
凡例	
	土砂灾害特别警戒区域
	土砂灾害警戒区域
	避难所
	避难所入口
	避难所的方向
	区政府、地区活动中心
	消防署、消防办事处
	公安局、派出所
	区界
	町丁目界



详细图3 西片、白山、本乡、根津、弥生地区

避难所 诚之小学、第六中学

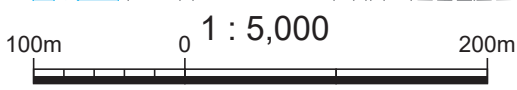


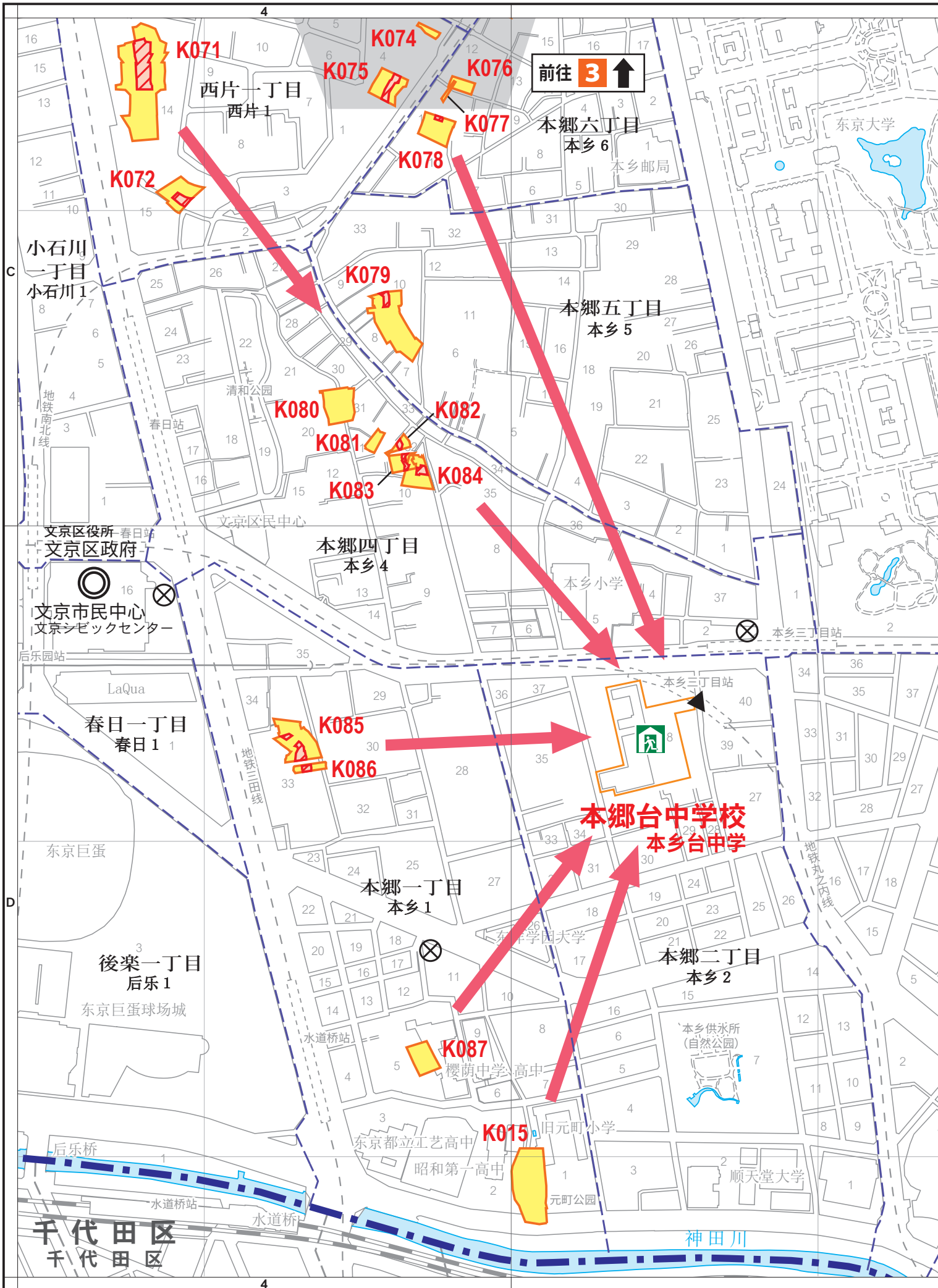


凡例	
	土砂災害特別警戒区域
	土砂災害警戒区域
	避難所
	避難所入口
	避難所の方向
	区政府、地区活动中心
	消防署、消防办事处
	公安局、派出所
	区界
	町丁目界

前往 4 ↓

前往 2-2 ↑





详细图4 本乡、汤岛地区

避难所 本乡台中学、汤岛小学



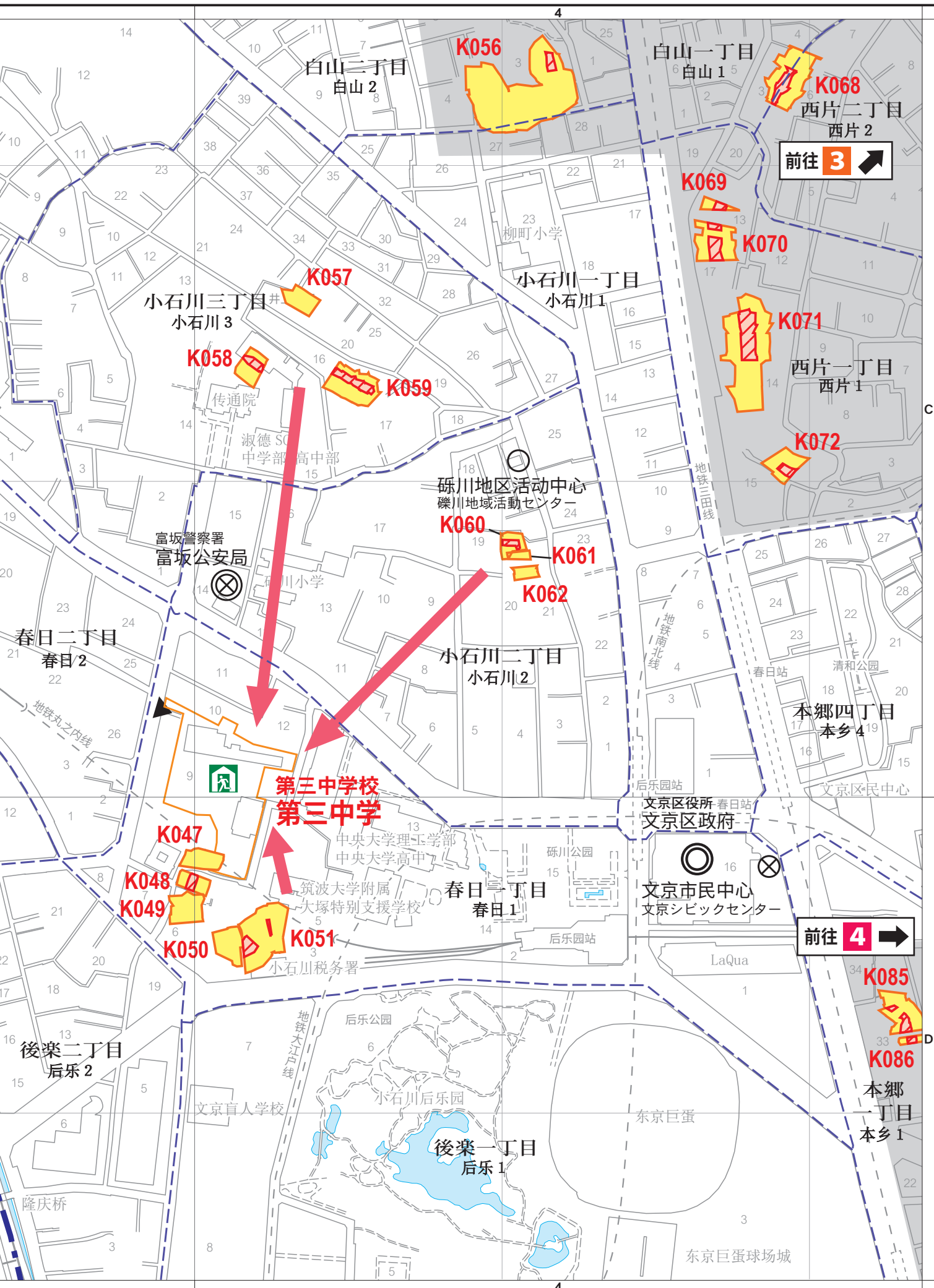
凡例	
	土砂災害特別警戒区域
	土砂災害警戒区域
	避难所
	避难所入口
	避难所的方向
	区政府、地区活动中心
	消防署、消防办事处
	公安局、派出所
	区界
	町丁目界



详细图5 春日、小石川地区

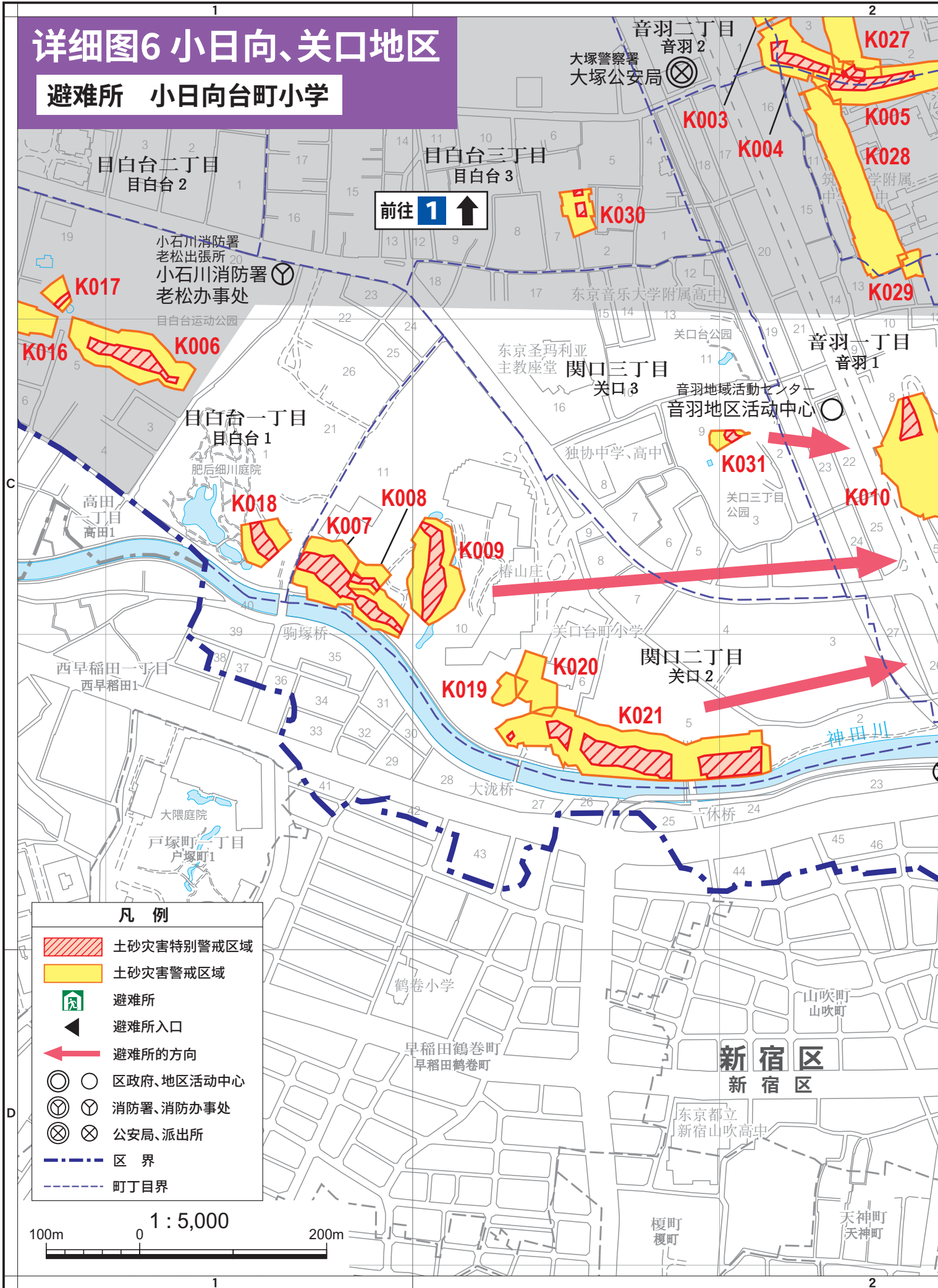
避难所 茗台中学、第三中学






详细图6 小日向、关口地区

避难所 小日向台町小学



- 凡例**
- 土砂灾害特别警戒区域
 - 土砂灾害警戒区域
 - 🏠 避难所
 - 避难所入口
 - 避难所的方向
 - 区政府、地区活动中心
 - 🚒 消防署、消防办事处
 - 🚓 公安局、派出所
 - 区界
 - 町丁目界







文京区土砂災害警告地図

文京区総務部防災課 印刷品番号 B0623027
(03)5803-1179

令和6年(2024年)3月発行

股份有限公司 Chuo Geomatics制作