

防災ガイドインデックス

101 防災ガイド

102 災害に備える

日頃の備え、災害情報の入手方法

104 地震に備える

知っておくべきこと、今できること

106 水害に備える

知っておくべきこと、今できること

108 避難所

避難所一覧、避難の判断

110 防災地図

118 水害ハザードマップ

120 洪水ハザードマップ

122 高潮ハザードマップ

124 土砂災害ハザードマップ



防災ガイド

▶ 掲載内容

地震や火災、風水害に対する日頃からの防災対策や災害が起きた時にとるべき行動などを掲載

▶ 無料配布

防災課・地域活動センター・図書館等の窓口で希望者に配布
※区ホームページにも掲載

 防災課  03-5803-1179





災害に備える

日頃の備え

➔ 家庭での備蓄

1週間分の食糧や飲料水等を用意!

いざという時に備えて、1週間分(最低3日分)の食糧や飲料水等を備蓄しておきましょう。

飲料水は1人1日
3リットルが目安!



ローリングストック法

普段食べるお米やレトルト食品等を多めに買って置き、消費したらその分を補充することで、常に一定量の食糧を備蓄しておく方法です。
賞味期限切れの心配がなくなり、常に災害に備えることができます。



➔ 非常持ち出し品の準備

「あなたにとって、ないと生活できないもの」が必要なものです

以下の持ち出し品にある項目だけでなく、補聴器・老眼鏡・離乳食・紙おむつ等、自分や家族にとって必要なものを確認しましょう。

貴重品

- 現金
- 通帳類・キャッシュカード
- 免許証・健康保険証 等

食料品

- 飲料水・水筒
- 非常食
- 粉ミルク・哺乳瓶 等

衣類

- 着替え・上着・防寒着
- 雨具
- 洗面用具・タオル・スリッパ 等

医薬品

- 救急セット(包帯・絆創膏)
- 常備薬・お薬手帳
- 免許証・健康保険証
- マスク 体温計
- アルコール消毒液 等


日用品

- 携帯電話・モバイルバッテリー
- ポケットティッシュ・ウェットティッシュ
- 携帯ラジオ
- 生理用品・携帯トイレ
- 懐中電灯 等
- 筆記用具
- ヘルメット・軍手(手袋)
- 歯磨きセット
- ポリ袋・ビニール袋
- メガネ・コンタクトレンズ 等

➔ 家庭内で情報を共有

避難先や避難時の行動を事前に確認!

- 防災地図(P110)で避難所や緊急避難場所の所在地と避難経路等を確認
- 家族が離れ離れになったときの待ち合わせ場所や連絡方法を確認
- 家具の転倒・落下防止やガラスの飛散防止、ストーブ、ガスボンベ等の管理を万全にする



災害情報の入手方法



ホームページ

防災ポータル

避難情報、避難所開設情報、被害情報及び鉄道運行情報等の各種情報を配信する防災専用のホームページです。



区ホームページ



メール

「文の京」安心・防災メール

大雨、地震等の災害気象情報や防犯等安心情報をメールで配信します。

緊急速報メール(エリアメール)

携帯電話事業者のNTTドコモ、au、SoftBank等と協力し、区のエリア内の該当携帯電話に対して、緊急情報を配信します(申込不要)。



テレビ・無線・ラジオ

Lアラート

自治体が発する災害関連情報等を集約し、テレビ、ラジオ、携帯電話、インターネット等の多様なメディアを通じて一括配信するシステムです。NHKのデータ放送画面から確認できます。

文京区民チャンネル(CATV)

デジタル放送11chの区内ケーブルテレビ(東京ケーブルネットワーク)で放送しています。

防災行政無線

放送内容は、電話で確認できます。

電話応答システム ☎03-6801-5629

臨時災害FM放送

FM放送の電波(周波数77.1MHz)を活用し、生活関連情報や避難所情報等をお知らせします。



アプリ

防災アプリ

スマートフォンやタブレット端末で災害情報等を確認できるアプリです。



iPhone



Android

防災情報一斉通知アプリ

屋内にいても防災行政無線の放送内容や区からのお知らせが受信できるアプリです。



iPhone



Android

Yahoo!防災速報アプリ

地域の設定で「文京区」を設定すると避難所開設情報や防災に関する緊急情報等を受信できるアプリです。



区公式SNS

Facebook

@bunkyo.tokyo

X(旧Twitter)

@bunkyo_tokyo

LINE

@bunkyocity



電話

災害用伝言ダイヤル171

電話で伝言を残すことができます。災害時の安否確認の手段として有効なため、使い方を覚えておきましょう。

地震に備える

知っておくべきこと

文京区の被害想定

東京都防災会議が公表した「首都直下地震等による東京の被害想定(令和4年5月)」のうち、「都心南部直下地震」における文京区の被害想定を抜粋したものです。

前提条件: 都心南部直下地震、マグニチュード7.3(最大震度6強)、冬の夕方(午後6時頃)、風速8m/秒

建物の被害

全壊棟数 …… 468棟
 焼失棟数 …… 137棟
 出火件数 …… 5件
 エレベーター停止 …… 534件

人の被害

死者数 …… 29人
 負傷者数 …… 1,073人
 (うち重傷者数 …… 164人)
 帰宅困難者 …… 139,195人
 避難者数 …… 39,160人

ライフラインの復旧日数

上水道 …… 約17日後
 下水道 …… 約3週間後
 電力 …… 約4日後
 ガス …… 約6週間後
 固定電話 …… 約4日後

避難時の心得

地震発生

まず身を守る

- テーブルの下等の物が落ちてこない空間に身を寄せる
- あわてて外に飛び出さない
- 非常脱出口を確保



1~3分

家族の安全確認及び火元の確認

- 家族の安全を確認
- 火元の確認、漏電・ガス漏れに注意
- 非常持ち出し品を手近に準備



5分

正確な情報収集を

- テレビ・ラジオ・インターネット等で災害情報を入手
- 避難時には車を使用しない
- デマにまどわされない



10分以降

周囲と協力し消火活動・救出・救護活動

- 地域のみんで消火・救出・救護活動を行う
- 倒壊しそうな建物に入らない
- 余震に警戒する



被害にあったら

災害弔慰金、災害障害見舞金等

災害救助法が適用された災害で、死亡や著しい障害を受けた場合、「災害弔慰金」「災害障害見舞金」を支給します。また、被害を受けた世帯に「災害援護資金」を貸付けます。

問 福祉政策課 ☎ 03-5803-1202

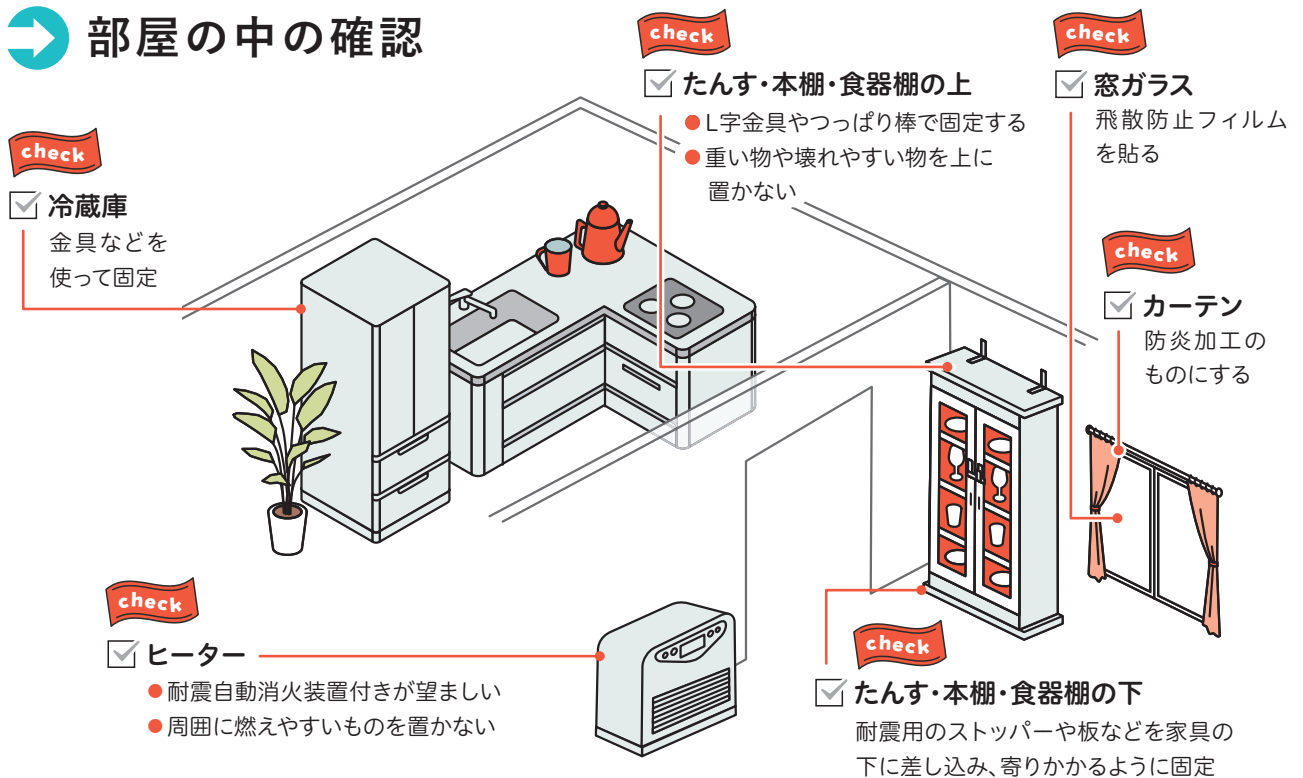
り災証明

地震や風水害等で家屋等が被害を受けた場合、り災証明書により、その事実を証明します。り災証明書は、保険や税金の減免を受けるときに必要です。

問 区民課 ☎ 03-5803-1169

今できること

➔ 部屋の中の確認



家具転倒防止器具の設置費用の助成

区内在住者を対象に、家具転倒防止器具の設置費用を助成します。器具の用意・設置は、区の協力事業者が行います。

※個人で購入した場合は対象外

※上限2万円(区内住宅1戸につき1回限り)

申込 電子申請又は防災課等で配布の申請書を郵送又はFAXで区の協力事業者へ

問 防災課 ☎03-5803-1745


その他に関する助成 ▶ 崖等整備資金助成事業、耐震化促進事業はP74へ

➔ 訓練への参加

日頃の訓練が、災害からまちを守ります

災害時に迅速かつ的確に行動するためには、日頃の訓練が欠かせません。地域の防災訓練に参加して、いざという時のために備えましょう。

区では、地震体験車・煙体験ハウス・防災課職員による講話の実施・防災DVD等の貸出しも行っていきます。



区民防災組織等活動助成金

区民防災組織等が実施する防災訓練にかかる訓練経費及び備蓄品等購入経費の一部を助成します。

問 防災課 ☎03-5803-1745



水害に備える

知っておくべきこと

➔ 避難情報と具体的な避難行動

区では、「警戒レベル3」から避難情報を発令します

気象庁等から発表される情報や区が発令する避難情報の収集に努め、適切な避難行動をとしましょう。

警戒レベル	区が発令する避難情報	気象庁等の情報	とるべき行動
5	緊急安全確保※1	<ul style="list-style-type: none"> ● 氾濫発生情報 ● 大雨特別警報 ● 高潮氾濫発生情報 等 	命の危険 直ちに安全確保!
警戒レベル4までに必ず避難!			
4	避難指示	<ul style="list-style-type: none"> ● 氾濫危険情報 ● 土砂災害警報情報 等 	危険な場所から全員避難
3	高齢者等避難※2	<ul style="list-style-type: none"> ● 氾濫警戒情報 ● 大雨警報(土砂災害) 等 	危険な場所から 高齢者等は避難
2	—	<ul style="list-style-type: none"> ● 氾濫注意情報 ● 大雨注意報 等 	自らの避難行動を確認する
1	—	—	災害への心構えを高める

※1 自治体が災害の状況を確実に把握できるものではないなどの理由から、警戒レベル5は必ず発令される情報ではありません。

※2 警戒レベル3は、高齢者等以外の方も必要に応じ、避難の準備をしたり、危険を感じたら自主的に避難するタイミングです。

➔ 避難時の心得

車での避難は控えて

車での避難は、緊急車両の通行の妨げになります。
また、交通渋滞を招き、浸水すると動けなくなるため、特別な場合を除き、車での避難はやめましょう。

正確な情報収集を

テレビ・ラジオ・インターネット等で最新の気象情報、避難情報等を収集しましょう。
また、雨や浸水の状況に注意するとともに、危険を感じたら自主的に避難をしましょう。

要配慮者の避難にご協力を

高齢者・障害者等の要配慮者は早めの避難が必要です。近所にお住まいの方は、要配慮者の避難にご協力ください。



動きやすい服装、2人以上での避難を

動きやすい服装(カッパやスニーカー等)で、浸水部分の深さが確認できる杖や棒を持って歩きましょう。
浸水時に歩行可能な水位の目安はひざ下までです。
また、隣人等と声を掛け合って、2人以上で避難をしましょう。



今できること

➔ 自宅周りの確認 油断せず、日頃から十分な対策を!

check

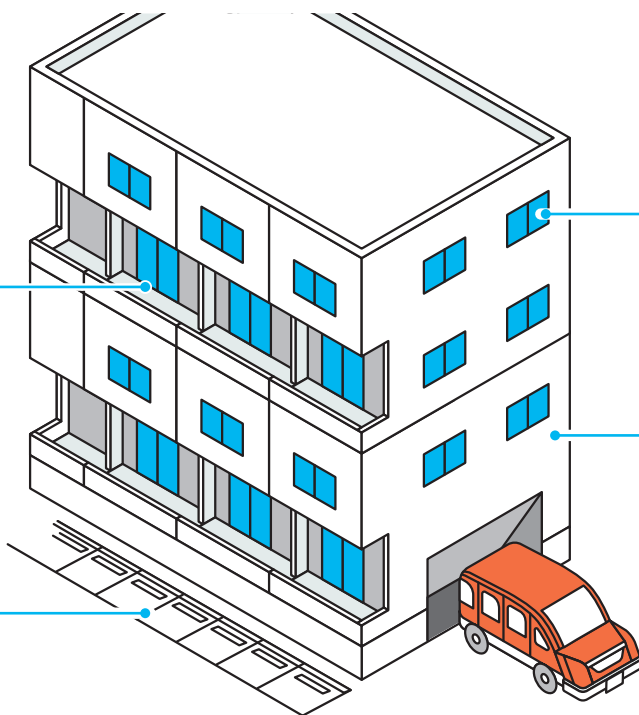
☑ ベランダ

鉢植えや物干し竿等、飛ばされる危険のあるものは室内へ

check

☑ 側溝、雨水ます

ごみや土砂、落葉等を取り除き、踏み板等を置かないで雨水が流れるようにしておく



check

☑ 窓ガラス

ひび割れや窓枠のがたつきはないか

check

☑ 外壁

壁に亀裂はないか

check

☑ 地下駐車場

土のうや止水板を準備

➔ 浸水に備える


日頃から排水施設(ポンプ)の点検や、土のう、止水版を準備しておきましょう。

なお、緊急時は区内各所にある水防用土のう置き場を自由にご利用ください。

問 道路課維持係 ☎03-5803-1250

水防用土のうを貸出しています

- 1 道路課維持係に連絡
- 2 土のうの準備ができ次第、職員が順番に配付(現地到着後、連絡した後に家の前へ伺う)
- 3 職員がお持ちする「土のう申請書」を記入のうえ提出



区からの災害情報はP103で確認

水害に関する情報

文京区水防災監視システム

区内6か所の雨量局と、神田川流域に水位計を設置し、区内の降雨量及び神田川の水位を観測しています。



文京区防災気象情報発信サイト

区内の天気や警報・注意報発令等、気象に関する情報を提供しています。



東京アメッシュ

東京都全域の降雨情報を提供しています。



気象庁ホームページ

各都道府県、区市町村の防災情報・降雨情報を提供しています。





避難所

避難所一覧



地震時

避難所は町会・自治会ごとに割り振られています

No	施設名	所在地	対象町会等
1	礪川小学校	小石川2-13-2	富坂一丁目町会、富坂二丁目町会、表町町会、春日町三丁目町会
2	柳町小学校	小石川1-23-16	初音町町会、小石川表町会、柳町町会、柳町中央町会、柳町三和会、八千代町町会、南戸崎町会
3	指ヶ谷小学校	白山2-28-4	戸崎町町会、指ヶ谷町会、白山指ヶ谷町会、白山町会、京華通り自治会
4	林町小学校	千石2-36-3	林町町会、丸山町会、大原町会
5	明化小学校	千石1-13-9	原町町会、宮下町会、西原町会
6	青柳小学校	大塚5-40-18	豊島ヶ岡町会、大塚坂下南町会、大塚坂下北町会、目白台二丁目町会
7	関口台町小学校	関口2-6-1	目白台豊川町会、高田老松町会、関口町会、関口二・三丁目町会
8	小日向台町小学校	小日向2-3-8	小日向台町町会、茗荷谷町会
9	金富小学校	春日2-6-15	春日二丁目町会、第六天町会、武島町会、水道端町会、西江戸川町会
10	窪町小学校	大塚3-2-3	大塚窪町町会、氷川下町会
11	大塚小学校	大塚4-1-7	大塚上辻町会、大塚仲町町会、大塚四丁目協力会
12	湯島小学校	湯島2-28-14	湯島一丁目町会、湯島会、湯島新花町会、三組町会、妻恋会、湯島三丁目梅光会、天梅会、三組弥生会、天一町会、天二町会、天三町会、湯島同朋町会
13	誠之小学校	西片2-14-6	地縁法人西片町会、丸山福山町町会、丸山新町町会、向丘一丁目上町会、白山前町町会
14	根津小学校	根津1-14-3	根津宮永町会、根津八重垣町会、藍染町会、根津片町町会、根津宮本町会、向ヶ岡弥生町会、弥生一丁目町会
15	千駄木小学校	千駄木5-44-2	上動五三会、動坂中町会、動坂町会
16	汐見小学校	千駄木2-19-23	上千駄木町会、千駄木二丁目西町会
17	昭和小学校	本駒込2-28-31	上富士町会、神明町会、一般社団法人大和郷会
18	駒本小学校	向丘2-37-5	肴町町会、白山上自治会、蓬莱町会、浅嘉町会
19	駕籠町小学校	本駒込2-29-6	駕籠町会、西丸町会、曙町会
20	本郷小学校	本郷4-5-15	上真砂町会、下真砂町会、中真砂町会、田町町会、菊坂町会、菊和会、本郷五丁目台町町会、本郷五丁目町会、赤門前町会、本郷同四会、元二親和会
21	旧元町小学校	本郷1-1-19	※施設の再整備期間中(6年度完成予定)、本郷小学校及び教育センターへ避難先を変更
22	第一中学校	小石川5-8-9	東御殿町会、白山御殿町睦会、久堅自治会、久堅西町会
23	第三中学校	春日1-9-31	春日町一・二丁目春睦会、春日一丁目仲睦会、春日大門町会、道和町会、後楽町会、第二後楽園アパート、春日礪川町会、本郷一丁目アパート自治会
24	第六中学校	向丘1-2-2	森川町会、向丘追分町会、向丘追分東部町会、向丘一丁目中町会、東大農学部前自治会
25	第八中学校	千駄木2-19-22	千駄木二丁目東町会、千駄木三丁目南部町会
26	第九中学校	本駒込3-28-9	吉片町会、富士前町会、神明上町会、神明西部町会、本駒自治会
27	第十中学校	千石2-40-17	原町西町会、上御殿町会、林町南町会
28	文林中学校	千駄木5-25-10	千駄木東林町会、千駄木西林町会、千駄木三丁目北町会
29	茗台中学校	春日2-9-5	文京中央町会、久堅町民会、久堅親交会
30	本郷台中学校	本郷2-38-23	本郷弓一町会、本郷二丁目弓二会、本郷二・三丁目町会、本郷三丁目金助町会、春木会、本富士町会
31	音羽中学校	大塚1-9-24	東青柳町会、目白台雑司ヶ谷町会、音一文化会、音二町会、音羽三和会、音羽四丁目町会、音羽五丁目町会、大塚一・二丁目町会
32	江戸川橋体育館	小日向1-7-4	音六町会、音羽七和会、音八会、音羽九桜町会、小日水町会、古川松ヶ枝町会、関口一丁目南部会、関水町会
33	教育センター	湯島4-7-10	湯島切通町会、湯島北町会、竜岡会、両門町会、本郷三丁目南部会、本郷二丁目元一会、本一町会

➔ 水害時・土砂災害時

町会・自治会ごとの割り振りはありません

No	施設名	所在地
1	林町小学校	千石2-36-3
2	青柳小学校	大塚5-40-18
3	小日向台町小学校	小日向2-3-8
4	湯島小学校	湯島2-28-14
5	誠之小学校	西片2-14-6
6	第一中学校	小石川5-8-9
7	第三中学校	春日1-9-31
8	第六中学校	向丘1-2-2
9	文林中学校	千駄木5-25-10
10	茗台中学校	春日2-9-5
11	本郷台中学校	本郷2-38-23
12	音羽中学校	大塚1-9-24
13	目白台交流館(目白台総合センター前)	目白台3-18-7

➔ 垂直避難場所

町会・自治会ごとの割り振りはありません

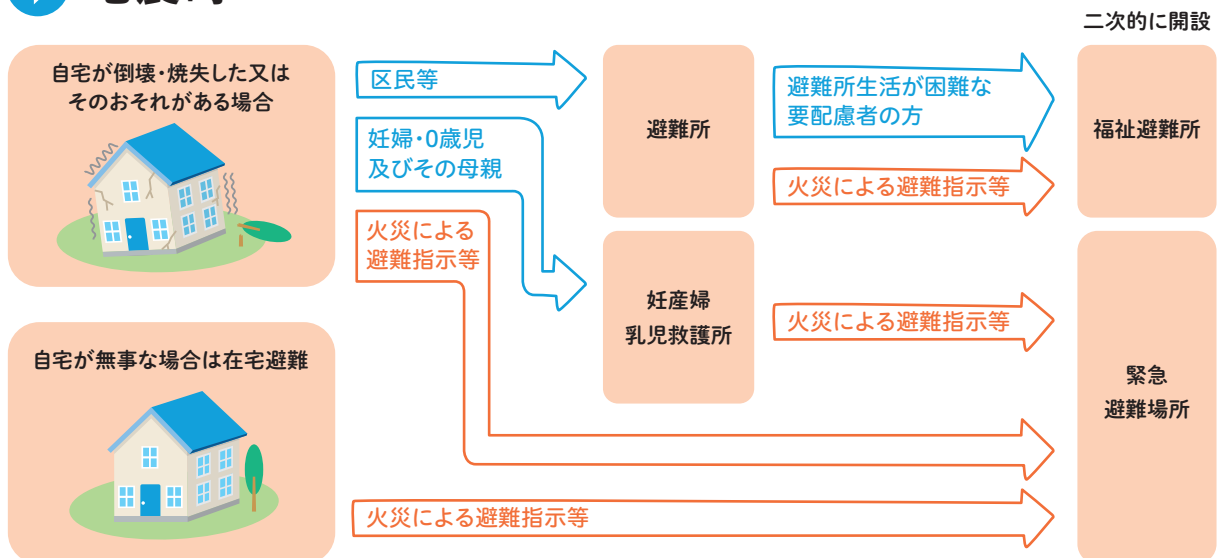
垂直避難場所とは、風水害時において、指定された避難所への避難が困難な場合、又は雨の降り方や浸水状況により身の危険を感じた場合の緊急的な避難場所のことです。

No	施設名	所在地
1	江戸川橋体育館(2階)	小日向1-7-4
2	文京清掃事務所(2階)	後楽1-7-29
3	学校法人ARC学園 ARC東京日本語学校(8階)	後楽2-23-10
4	凸版印刷株式会社厚生棟(2階食堂)	水道1-4-18
5	学校法人読売理工学院(2~5階)	小石川1-1-1
6	学校法人獨協学園中学・高等学校(体育館)	関口3-8-1
7	杜の癒しハウス文京関口 (3階及び4階共用スペース)	関口1-14-12
8	公益財団法人和敬塾(大講堂、小講堂、西寮地下ホール、新南寮地下ホール)	目白台1-21-2

※上記施設のほか、関口地区のマンション、ビル等4か所

避難の判断

➔ 地震時



※妊産婦・乳児救護所、福祉避難所、緊急避難場所は、防災地図(P110)で確認


➔ 水害時・土砂災害時

- 区から避難指示等が発令された場合
- 雨の降り方や浸水状況により、身の危険を感じた場合

※避難所・垂直避難場所は、水害ハザードマップ(P118)で確認

- 避難所
- 垂直避難場所等

各避難所の開設状況は、災害情報(P103)の防災ポータルや防災アプリで確認



文京区防災地図① [令和5年3月版]

Bunkyo City Disaster Prevention Map

文京区防災地図
분쿄구 방재 지도

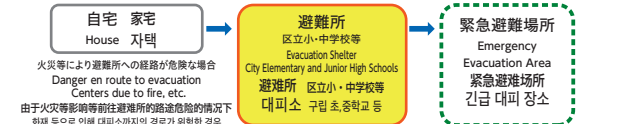
☎ 防災課 ☎03-5803-1179

1 : 10,000
100m 0 500m

文京区の避難方式 (基本的な避難のパターン)

Bunkyo city evacuation procedure 文京区の避難方式 분쿄구의 대피 방식

倒壊もしくは崩壊した場合、又はそのおそれがある場合
Collapses, destroyed by fire etc., or fear of such outbreaks
崩壊または倒壊の恐れがある場合、又はそのおそれがある場合
Collapse or destruction due to fire etc., or fear of such outbreaks



自宅が倒壊などの被害を受けたり、又はそのおそれがある場合は、指定の区立小・中学校等へ避難し、自宅での生活が継続できる状況であれば、在宅避難をします。また、延焼拡大等で避難所が危険になった場合は、緊急避難場所へ避難します。
※災害時の地域の状況に応じて、緊急避難場所へ直接避難するなど、安全の確保を図ってください。

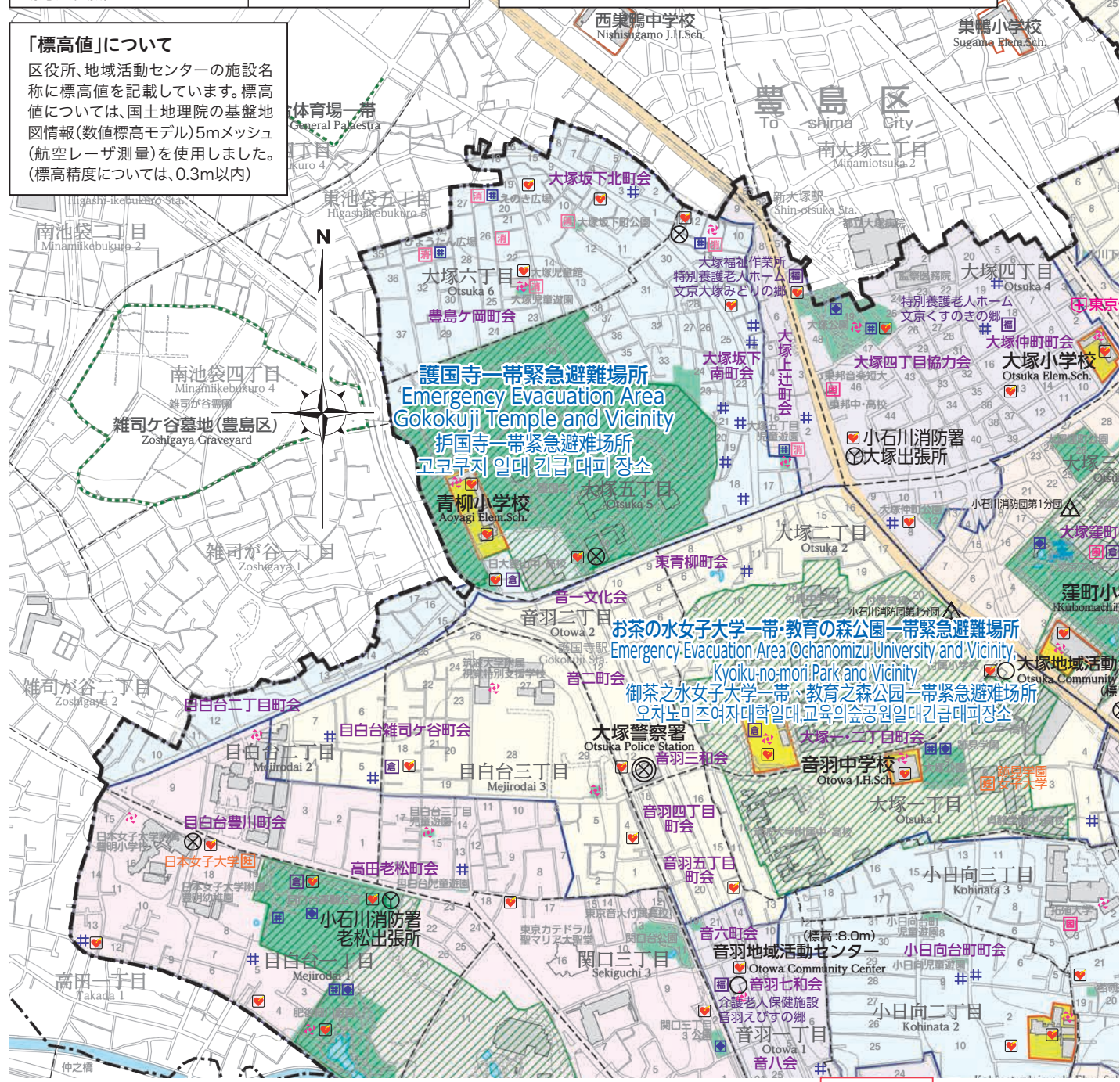
わが家の防災メモ

Family disaster-time memo
我们家的防灾笔记 우리집 방재 메모

- 家族の集合場所
Family rendez-vous point
家族的集合場所 가족 집합 장소
- 避難所
Evacuation Shelter
避難所 대피소
- 緊急避難場所
Emergency Evacuation Area
緊急避難場所 긴급 대피 장소

「標高値」について

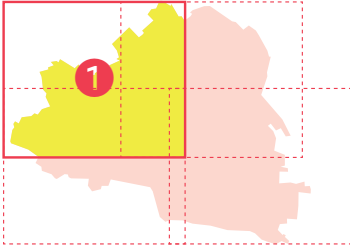
区役所、地域活動センターの施設名称に標高値を記載しています。標高値については、国土地理院の基盤地図情報(数値標高モデル)5mメッシュ(航空レーザ測量)を使用しました。(標高精度については、0.3m以内)



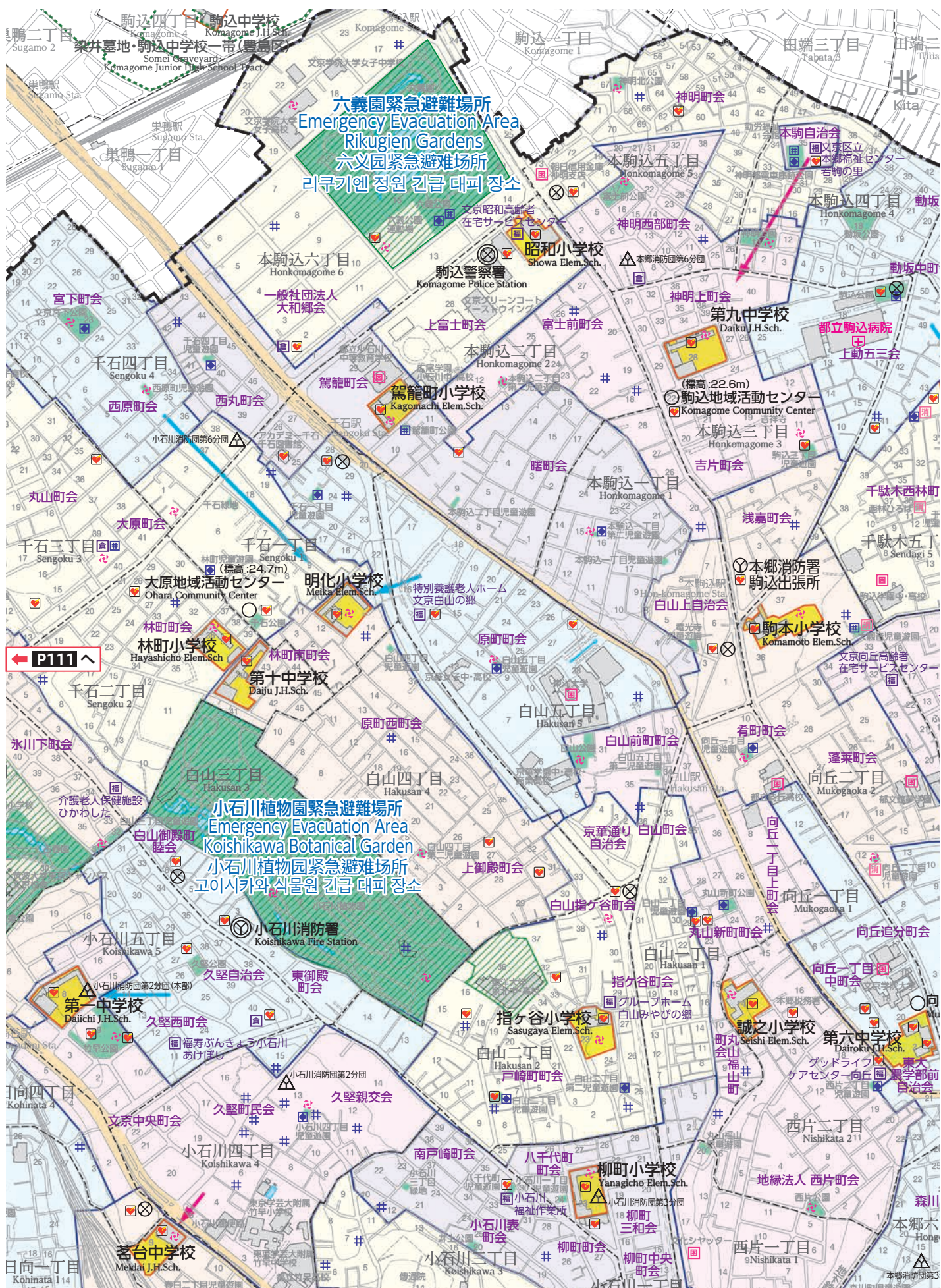
P114 へ ↓

※大塚地域活動センターは、施設の移転に伴い、令和5年4月1日から、住所が大塚1-4-1に変更となります。

防災ガイド
110 防災地図



凡例 Notes 凡例 범례	
	区役所・地域活動センター City Office・Community Center 区政府・地区活动中心 구청, 지역활동센터
	消防署・消防署出張所 Fire Station・Branch Fire Station 消防署・消防办事处 소방서, 소방출장소
	警察署・交番 Police Station・Koban(Police Box) 公安局・派出所 경찰서, 파출소
	救急病院 Emergency Hospital 急救医院 응급 병원
	避難所(区立小・中学校等) Evacuation Shelter(city Elementary and Junior High School) 避难所(区立小・中学) 대피소(구립초 중학교)
	緊急避難場所 Emergency Evacuation Area 紧急避难场所 긴급 대피장소
	妊産婦・乳児救護所 First-Aid Station for Pregnant Women and Infants 孕(产)妇/婴儿救护室 임산부·유아 구호소
	福祉避難所 Disabled Persons' Evacuation Shelter 福利避难所 복지 대피소
	帰宅困難者一時滞在施設 Temporary Shelter for Stranded Commuters 回家有困难者临时停留设施 귀가 곤란자 일시 체류시설
	帰宅支援対象道路 Route for the support of commuters having difficulty returning home 回家支援对象道路 귀가지원 대상 도로
	備蓄倉庫 Reservation Storehouses 储备仓库 비축 창고
	消防団分団資器材格納庫 Storehouses of Fire Brigade 消防团分团资器材收藏库 소방단 분단 기재제 격납고
	災害時給水ステーション Disaster Water-Supply Station 受灾期间供水站 재해시 급수 스테이션
	街かど消火栓(簡易水道消火装置) Simple Water Extinguishing Device 街角消火栓(简易自来水灭火装置) 길모퉁이 소화전(간이 수도 소화장치)
	防災協定井戸・区有井戸 Disaster Prevention Well / Ward Well 防灾协定井・区有井 방재 협정 우물, 구 소유 우물
	区設貯水槽 City Reservoir 区设储水槽 구 저수조
	防災行政無線屋外スピーカー Wireless Outdoor Speaker for Disaster Prevention 防灾行政无线屋外扬声器 방재 행정 무선 옥 외 스피커
	AED(自動体外式除細動器) AED(Automated External Defibrillator) AED(自动体外除颤器) AED(자동체세동기)
	公園・児童遊園 Park・Children's Playground 公园/儿童乐园 공원, 아동 유원
	避難所区域 Evacuation site areas 避难所区域 대피소 구역을
	町丁目界・区界 Boundary of Chochomoku / City Boundary 町丁目界・区界 초, 초, 메 경계, 구 경계
	他区避難所 Evacuation Center in other city 他区避难所 타구 대피소
	他区緊急避難場所 Emergency Evacuation Area in other city 他区紧急避难场所 타구 긴급 대피장소
	標高値 Elevation(above sea level) 标高值 표고 치



P116へ↓

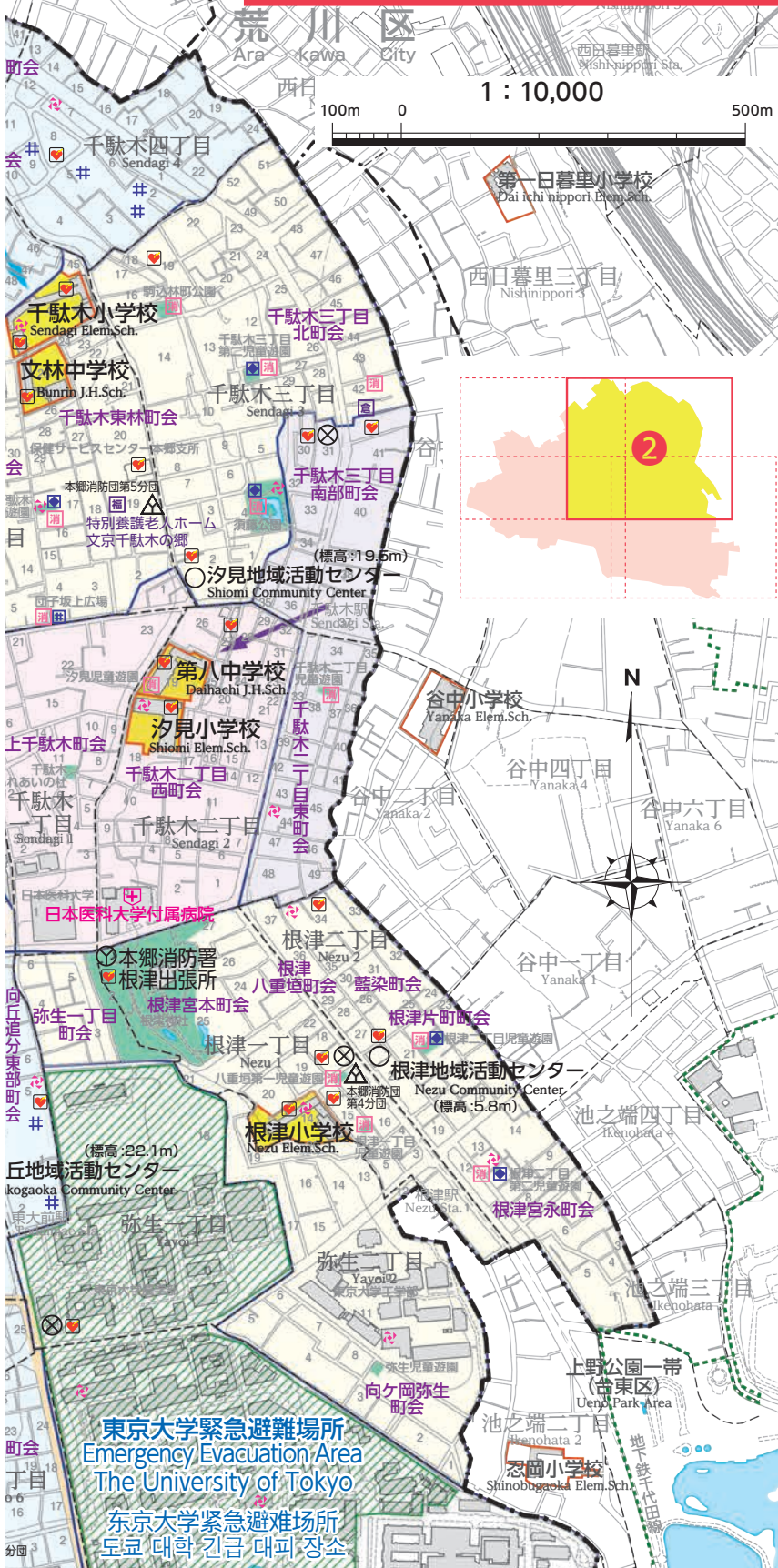
文京区防災地図② (令和5年3月版)

Bunkyo City Disaster Prevention Map

文京区防災地图

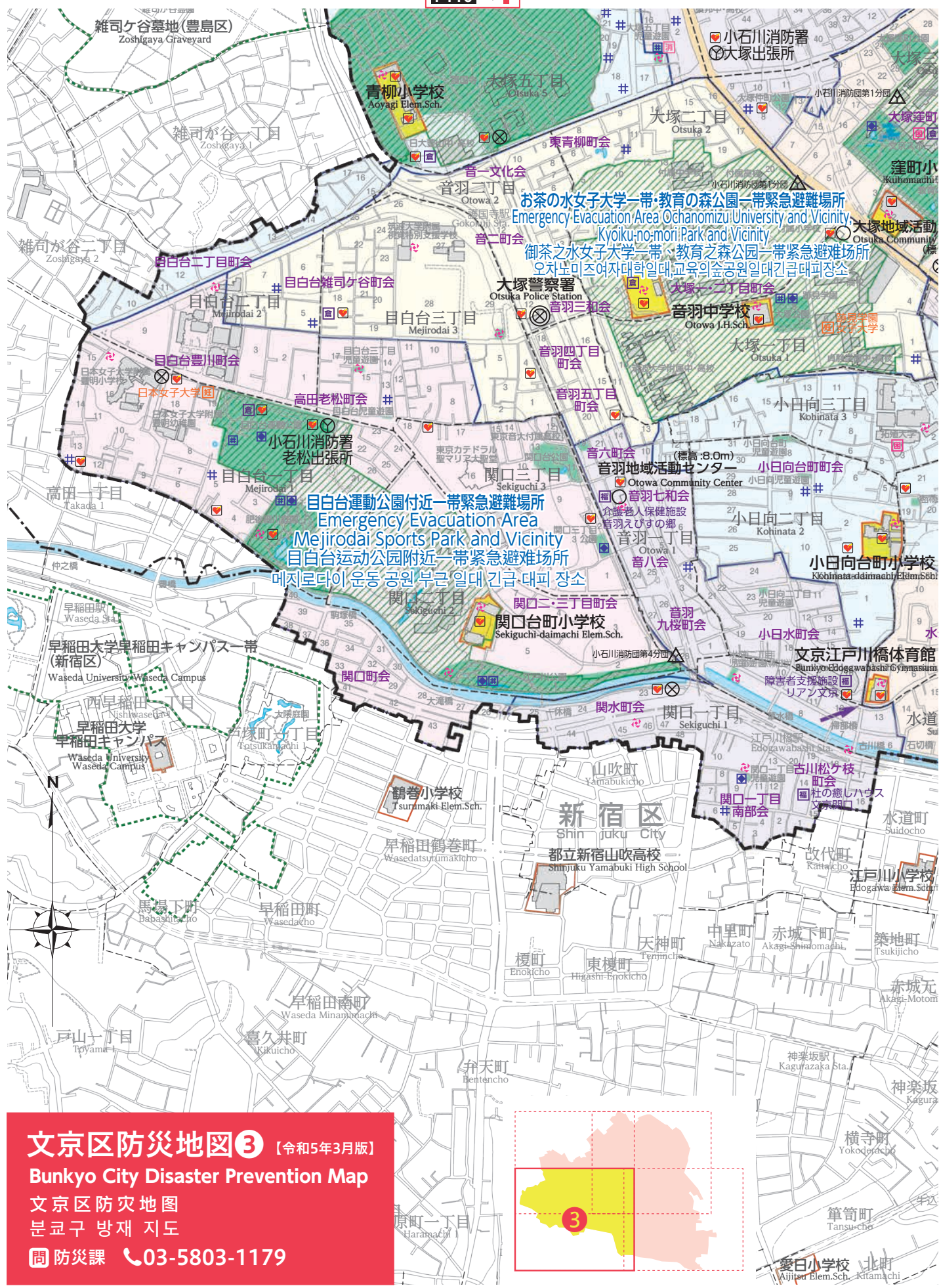
분쿄구 방재 지도

☎ 防災課 ☎03-5803-1179



凡例 Notes 凡例 범례	
◎ ○	区役所・地域活動センター City Office・Community Center 区政府・地区活动中心 구청, 지역활동센터
☉ ☽	消防署・消防署出張所 Fire Station・Branch Fire Station 消防署・消防办事处 소방서, 소방출장소
⊗ ⊗	警察署・交番 Police Station・Koban(Police Box) 公安局・派出所 경찰서, 파출소
⚡	救急病院 Emergency Hospital 急救医院 응급 병원
□	避難所(区立小・中学校等) Evacuation Shelter (city Elementary and Junior High School) 避难所(区立小・中学) 대피소(구립초 중학교)
□	緊急避難場所 Emergency Evacuation Area 紧急避难场所 긴급 대피 장소
妊	妊産婦・乳児救護所 First-Aid Station for Pregnant Women and Infants 孕(产)妇/婴儿救护室 임산부·유아 구호소
福	福祉避難所 Disabled Persons' Evacuation Shelter 福利避难所 복지 대피소
困	帰宅困難者一時滞在施設 Temporary Shelter for Stranded Commuters 回家有困难者临时停留设施 귀가 곤란자 일시 체류시설
□	帰宅支援対象道路 Route for the support of commuters having difficulty returning home 回家支援对象道路 귀가지원 대상 도로
倉	備蓄倉庫 Reservation Storehouses 储备仓库 비축 창고
△	消防団分団資器材格納庫 Storehouses of Fire Brigade 消防団分団資器材收藏庫 소방단 분단 기자재 격납고
水	災害時給水ステーション Disaster Water-Supply Station 受灾期间供水站 재해시 급수 스테이션
消	街かど消火栓(簡易水道消火装置) Simple Water Extinguishing Device 街角消火栓(簡易自來水灭火装置) 길모퉁이 소화전(간이 수도 소화장치)
井田	防災協定井戸・区有井戸 Disaster Prevention Well / Ward Well 防灾协定井・区有井 방재 협정 우물, 구 소유 우물
□	区設貯水槽 City Reservoir 区设储水槽 구 저수조
🔊	防災行政無線屋外スピーカー Wireless Outdoor Speaker for Disaster Prevention 防灾行政无线屋外扬声器 방재 행정 무선 옥 외 스피커
❤️	AED(自動体外式除細動器) AED(Automated External Defibrillator) AED(自动体外除颤器) AED(자동체세동기)
🌳	公園・児童遊園 Park・Children's Playground 公园/儿童乐园 공원, 아동 유원
□	避難所区域 Evacuation site areas 避难所区域 대피소 구역
---	町丁目界・区界 Boundary of Chochomoku / City Boundary 町丁目界・区界 초, 초, 메 경계, 구 경계
□	他区避難所 Evacuation Center in other city 他区避难所 타구 대피소
□	他区緊急避難場所 Emergency Evacuation Area in other city 他区紧急避难场所 타구 긴급 대피 장소
Ⓜ	標高値 Elevation(above sea level) 标高值 표고 치

P117 へ ↓



文京区防災地図③ [令和5年3月版]

Bunkyo City Disaster Prevention Map

文京区防災地図

분쿄구 방재 지도

防災課 ☎03-5803-1179

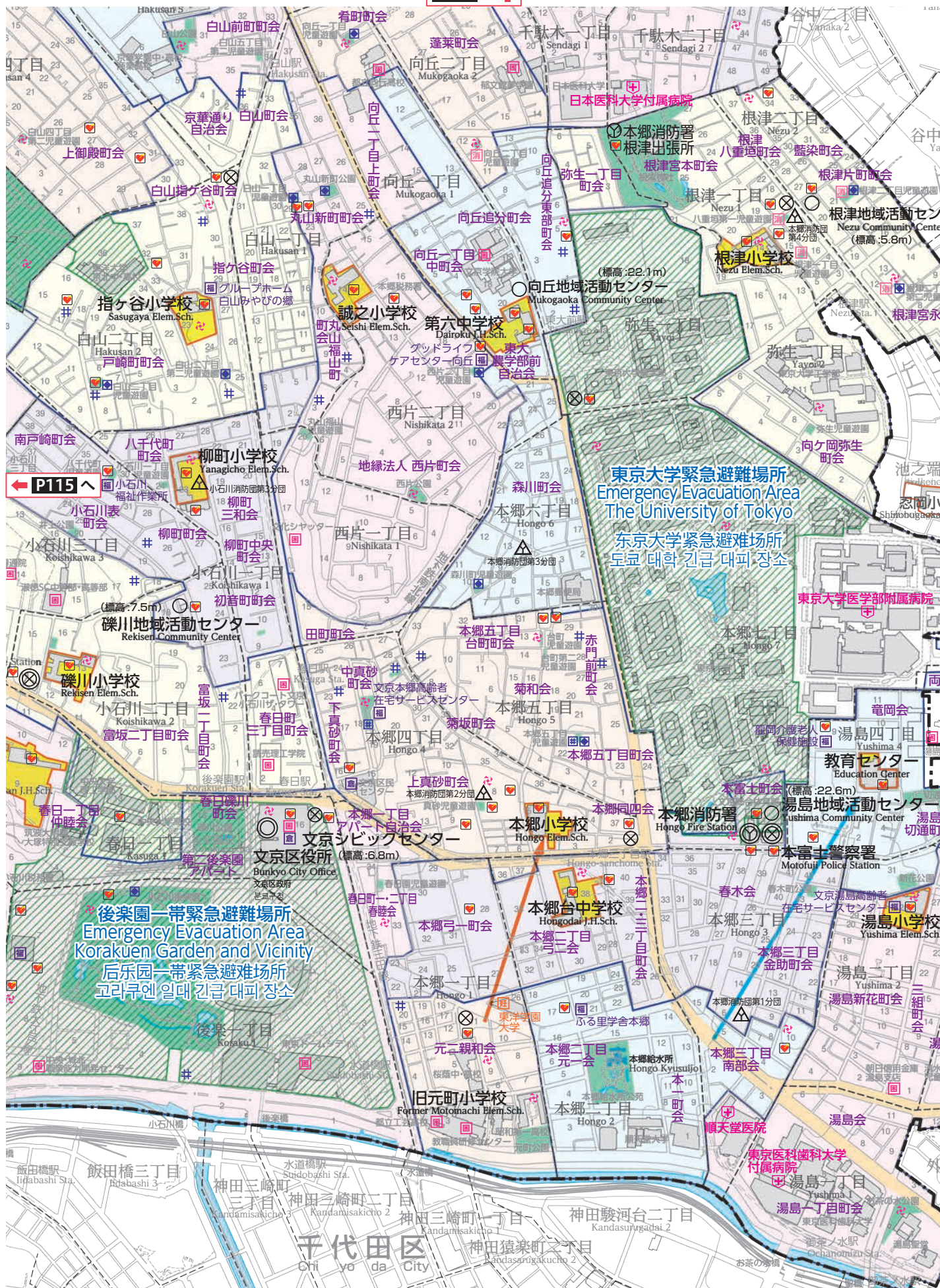
*大塚地域活動センターは、施設の移転に伴い、令和5年4月1日から、住所が大塚1-4-1に変更となります。

P111 へ ↑



凡例 Notes 凡例 범례	
◎ ○	区役所・地域活動センター City Office・Community Center 区政府・地区活动中心 구청, 지역활동센터
⊙ ⊙	消防署・消防署出張所 Fire Station・Branch Fire Station 消防署・消防办事处 소방서, 소방출장소
⊗ ⊗	警察署・交番 Police Station・Koban(Police Box) 公安局・派出所 경찰서, 파출소
+	救急病院 Emergency Hospital 急救医院 응급 병원
□	避難所(区立小・中学校等) Evacuation Shelter(city Elementary and Junior High School) 避难所(区立小・中学) 대피소(구립초 중학교)
□	緊急避難場所 Emergency Evacuation Area 紧急避难场所 긴급 대피장소
妊	妊産婦・乳児救護所 First-Aid Station for Pregnant Women and Infants 孕(产)妇/婴儿救护室 임산부·유아 구호소
福	福祉避難所 Disabled Persons' Evacuation Shelter 福利避难所 복지 대피소
困	帰宅困難者一時滞在施設 Temporary Shelter for Stranded Commuters 回家有困难者临时停留设施 귀가 곤란자 일시 체류시설
→	帰宅支援対象道路 Route for the support of commuters having difficulty returning home 回家支援对象道路 귀가지원 대상 도로
倉	備蓄倉庫 Reservation Storehouses 储备仓库 비축 창고
△	消防団分団資器材格納庫 Storehouses of Fire Brigade 消防団分団資器材收藏庫 소방단 분단 기자재 격납고
水	災害時給水ステーション Disaster Water-Supply Station 受灾期间供水站 재해시 급수 스테이션
消	街かど消火栓(簡易水道消火装置) Simple Water Extinguishing Device 街角消火栓(简易自来水灭火装置) 길모퉁이 소화전(간이 수도 소화장치)
井田	防災協定井戸・区有井戸 Disaster Prevention Well / Ward Well 防灾协定井・区有井 방재 협정 우물, 구 소유 우물
■	区設貯水槽 City Reservoir 区设储水槽 구 저수조
🔊	防災行政無線屋外スピーカー Wireless Outdoor Speaker for Disaster Prevention 防灾行政无线屋外扬声器 방재 행정 무선 옥 외 스피커
❤️	AED(自動体外式除細動器) AED(Automated External Defibrillator) AED(自动体外除颤器) AED(자동체제동기)
🌳	公園・児童遊園 Park・Children's Playground 公园/儿童乐园 공원, 아동 유원
□	避難所区域 Evacuation site areas 避难所区域 대피소 구역울
---	町丁目界・区界 Boundary of Chochoomoku / City Boundary 町丁目界・区界 초, 초, 메 경계, 구 경계
□	他区避難所 Evacuation Center in other city 他区避难所 타구 대피소
□	他区緊急避難場所 Emergency Evacuation Area in other city 他区紧急避难场所 타구 긴급 대피장소
100m 0 500m	1 : 10,000 標高値 Elevation(above sea level) 标高值 표고 치 (標高:6.8m)

P112へ↑



防災ガイド

116 防災地図

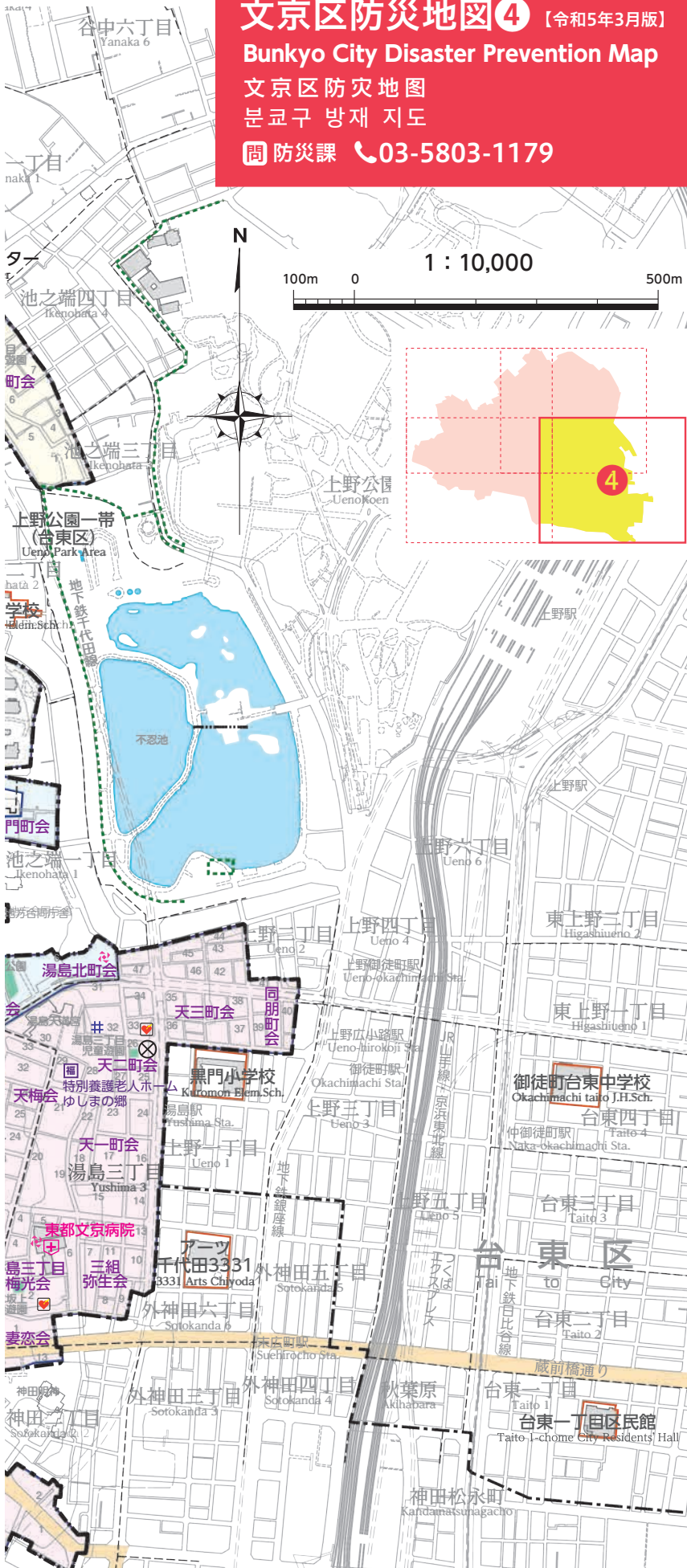
文京区防災地図④ (令和5年3月版)

Bunkyo City Disaster Prevention Map

文京区防災地図

분쿄구 방재 지도

防災課 ☎03-5803-1179



凡例 Notes 凡例 범례	
	区役所・地域活動センター City Office・Community Center 区政府・地区活动中心 구청, 지역활동센터
	消防署・消防署出張所 Fire Station・Branch Fire Station 消防署・消防办事处 소방서, 소방출장소
	警察署・交番 Police Station・Koban(Police Box) 公安局・派出所 경찰서, 파출소
	救急病院 Emergency Hospital 急救医院 응급 병원
	避難所(区立小・中学校等) Evacuation Shelter(city Elementary and Junior High School) 避难所(区立小・中学) 대피소(구립초 중학교)
	緊急避難場所 Emergency Evacuation Area 紧急避难场所 긴급 대피장소
	妊産婦・乳児救護所 First-Aid Station for Pregnant Women and Infants 孕(产)妇/婴儿救护室 임산부·유아 구호소
	福祉避難所 Disabled Persons' Evacuation Shelter 福利避难所 복지 대피소
	帰宅困難者一時滞在施設 Temporary Shelter for Stranded Commuters 回家有困难者临时停留设施 귀가 곤란자 일시 체류시설
	帰宅支援対象道路 Route for the support of commuters having difficulty returning home 回家支援对象道路 귀가지원 대상 도로
	備蓄倉庫 Reservoir Storehouses 储备仓库 비축 창고
	消防団分団資器材格納庫 Storehouses of Fire Brigade 消防団分団資器材收藏庫 소방단 분단 기자재 격납고
	災害時給水ステーション Disaster Water-Supply Station 受灾期间供水站 재해시 급수 스테이션
	街かど消火栓(簡易水道消火装置) Simple Water Extinguishing Device 街角消火栓(簡易自來水灭火器) 길모퉁이 소화전(간이 수도 소화장치)
	防災協定井戸・区有井戸 Disaster Prevention Well / Ward Well 防灾协定井・区有井 방재 협정 우물, 구 소유 우물
	区設貯水槽 City Reservoir 区设储水槽 구 저수조
	防災行政無線屋外スピーカー Wireless Outdoor Speaker for Disaster Prevention 防灾行政无线屋外扬声器 방재 행정 무선 옥 외 스피커
	AED(自動体外式除細動器) AED(Automated External Defibrillator) AED(自动体外除颤器) AED(자동제세동기)
	公園・児童遊園 Park・Children's Playground 公园/儿童乐园 공원, 아동 유원
	避難所区域 Evacuation site areas 避难所区域 대피소 구역을
	町丁目界・区界 Boundary of Chochomoku / City Boundary 町丁目界・区界 초, 초, 메 경계, 구 경계
	他区避難所 Evacuation Center in other city 他区避难所 타구 대피소
	他区緊急避難場所 Emergency Evacuation Area in other city 他区紧急避难场所 타구 긴급 대피장소
	標高値 Elevation(above sea level) 标高值 표고 치

文京区水害ハザードマップ 【令和5年3月版】

☎ 防災課 ☎03-5803-1179

水害ハザードマップについて

この地図は、東京都が作成した浸水予想区域図を基に、河川の氾濫及び下水道の溢水により、浸水が想定される区域及び浸水深を示すとともに、各地域の避難所を明示し、区民の皆さんの避難などに役立てるために作成したものです。

浸水被害が予想される区域及びその程度は、想定しうる最大規模の降雨(24時間総雨量690mm・時間最大雨量153mm)を基にシミュレーションを行っていますが、雨の降り方、土地の形態の変化、河川・下水道の整備状況等により変わることもあります。したがって、大雨が降ると、常にこの地図のような浸水被害が発生するというものではありませんのでご注意ください。

また、大雨の際には、区から避難指示等の避難情報が発令される場合がありますので、各種気象情報や避難情報には十分にご確認ください。

いざというときに備えて、ご自宅から避難所までの避難経路、マンホールや側溝などの危険な箇所は、あらかじめご確認いただきますようお願いいたします。




※大塚地域活動センターは、施設の移転に伴い、令和5年4月1日から、住所が大塚1-4-1に変更となります。



浸水した場合に
想定される水深
(ランク区分)

- 5.0 ~ 10.0m
- 3.0 ~ 5.0m
- 1.0 ~ 3.0m
- 0.5 ~ 1.0m
- 0.1 ~ 0.5m



「神田川の外水氾濫区域」について

赤いラインで囲まれている区域は、東京都が想定しうる最大規模の降雨により作成した神田川浸水予想区域図を基に、神田川が氾濫した場合に想定される浸水区域を示しています。

なお、雨の降り方や土地の利用形態の変化などにより、浸水被害の状況は変わることがあります。

「標高値」について

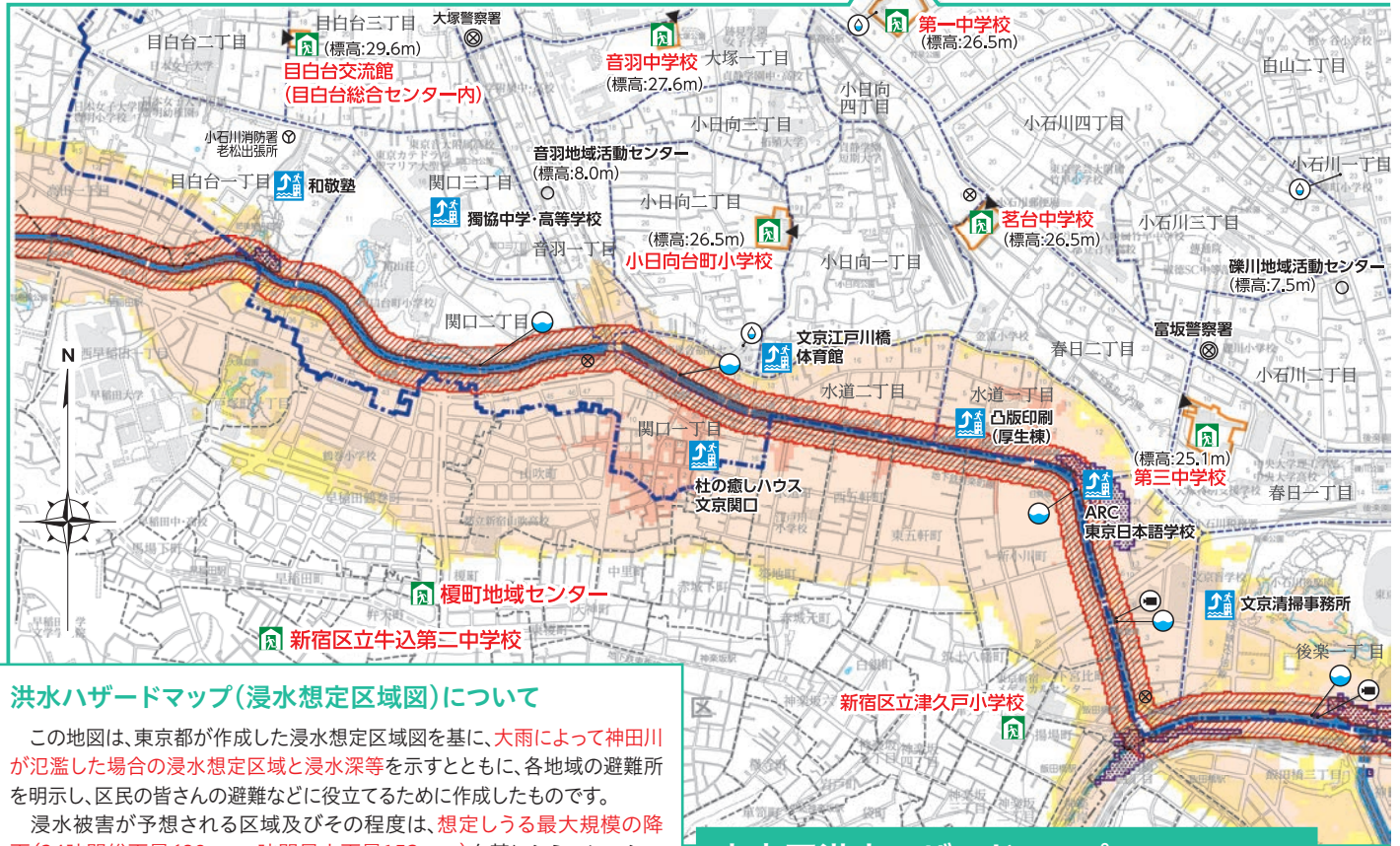
区役所、地域活動センター及び区が設置する避難所について、標高値を記載しています。

標高値については、国土地理院の基盤地図情報(数値標高モデル)5mメッシュ(航空レーザー測量)を使用しました。(標高精度は0.3m以内)

凡例	
	水害時の避難所
	避難所入口
	垂直避難場所
	区役所・地域活動センター
	消防署・消防署出張所
	警察署・交番
	雨量計
	水位計
	河川ライブカメラ
	区界
	町丁目界
	神田川の外水氾濫区域 (標高:6.8m)標高値

100m 0 1 : 10,000 500m

【令和5年3月版】



洪水ハザードマップ(浸水想定区域図)について

この地図は、東京都が作成した浸水想定区域図を基に、大雨によって神田川が氾濫した場合の浸水想定区域と浸水深等を示すとともに、各地域の避難所を明示し、区民の皆さんの避難などに役立てるために作成したものです。

浸水被害が予想される区域及びその程度は、想定しうる最大規模の降雨(24時間総雨量690mm・時間最大雨量153mm)を基にシミュレーションを行っていますが、雨の降り方や土地の形態の変化等により変わることもあります。したがって、大雨が降ると、常にこの地図のような浸水被害が発生するというものではありませんのでご注意ください。

文京区洪水ハザードマップ 〔神田川及び荒川〕

【浸水想定区域・家屋倒壊等想定区(氾濫流・河岸侵食)】



洪水ハザードマップ(浸水継続時間)について

この地図は、東京都が作成した浸水想定区域図を基に、大雨によって神田川が氾濫した場合に、50cm以上の浸水深が継続する時間を表示したものです。

浸水被害が予想される区域及びその程度は、想定しうる最大規模の降雨(24時間総雨量690mm・時間最大雨量153mm)を基にシミュレーションを行っていますが、雨の降り方や土地の形態の変化等により変わることもあります。したがって、大雨が降ると、常にこの地図のような浸水被害が発生するというものではありませんのでご注意ください。

文京区洪水ハザードマップ 〔神田川及び荒川〕

【浸水継続時間】



家屋倒壊等氾濫想定区域(氾濫流・河岸侵食)について

洪水が発生した際、家屋が倒壊するような激しい氾濫流が発生するおそれが高い区域のため、区域内に住む方は原則として早期の立ち退き避難が必要です。

家屋倒壊等氾濫想定区域(氾濫流)

一般的な木造2階建家屋を想定し、洪水時の氾濫流により、家屋が流出・倒壊するおそれがある区域を示しています。

家屋倒壊等氾濫想定区域(河岸侵食)

洪水の流れにより河岸が侵食される(削り取られる)おそれがある区域を示しています。

荒川外水氾濫区域図

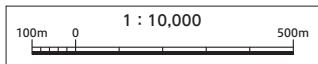


凡例

- 家屋倒壊等氾濫時の避難所
 - 避難所入口
 - 交番
 - 区界 (標高: 21.0m)
 - 町丁目界 標高値
- 浸水した場合に想定される水深(ランク区分)
- 3.0 ~ 5.0m
 - 0.5 ~ 3.0m
 - 0.5m未満

「荒川外水氾濫区域」について

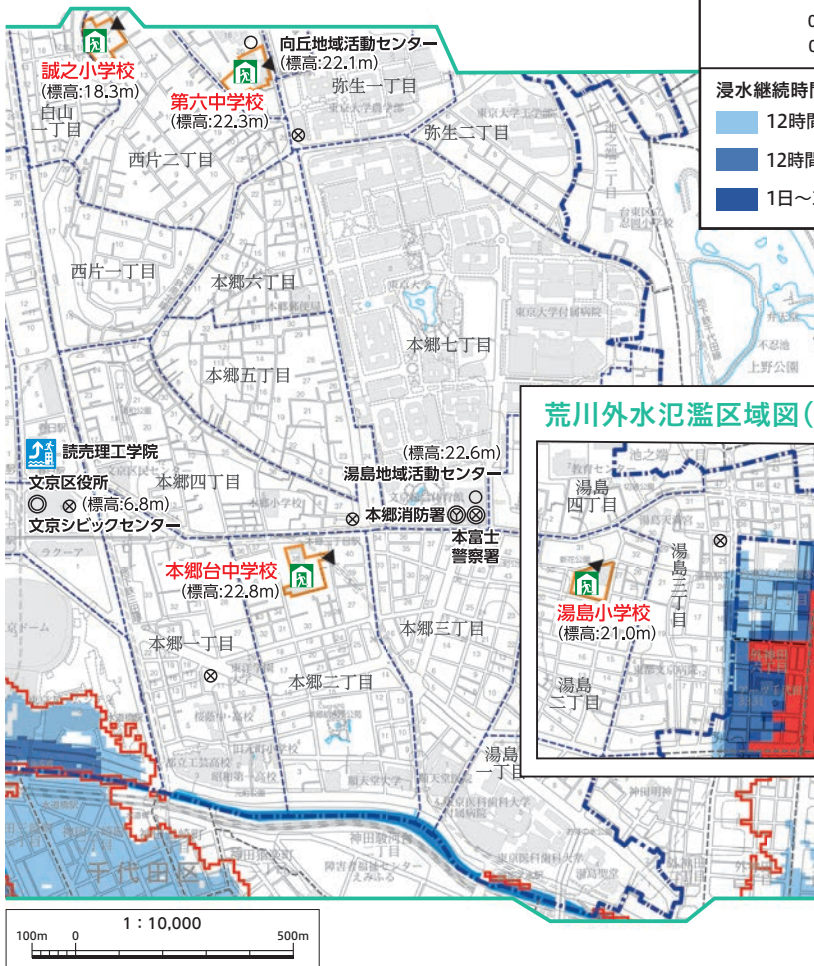
この図は、国土交通省がシミュレーションにより作成した荒川洪水浸水想定区域図を基に、荒川流域において想定最大規模の雨(72時間総雨量632mm)が降り、荒川があふれた場合に浸水が想定される区域を示しています。雨の降り方や土地の利用形態の変化などにより、浸水の状況は変化することがあります。



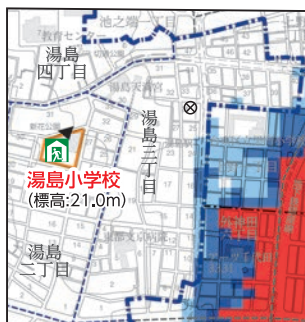
共通凡例

- 浸水した場合に想定される水深(ランク区分)
- 5.0 ~ 10.0m
 - 3.0 ~ 5.0m
 - 1.0 ~ 3.0m
 - 0.5 ~ 1.0m
 - 0.1 ~ 0.5m
- 浸水継続時間
- 12時間以内
 - 12時間~24時間(1日)
 - 1日~3日
 - 3日~7日(1週間)
 - 1週間以上
 - 高潮浸水想定区域

- 水害時の避難所
- 避難所入口
- 垂直避難場所
- 区役所・地域活動センター
- 消防署・消防署出張所
- 警察署・交番
- 雨量計
- 水位計
- 河川ライブカメラ
- 区界
- 町丁目界 (標高: 6.8m) 標高値



荒川外水氾濫区域図(浸水継続時間)

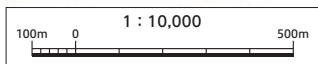


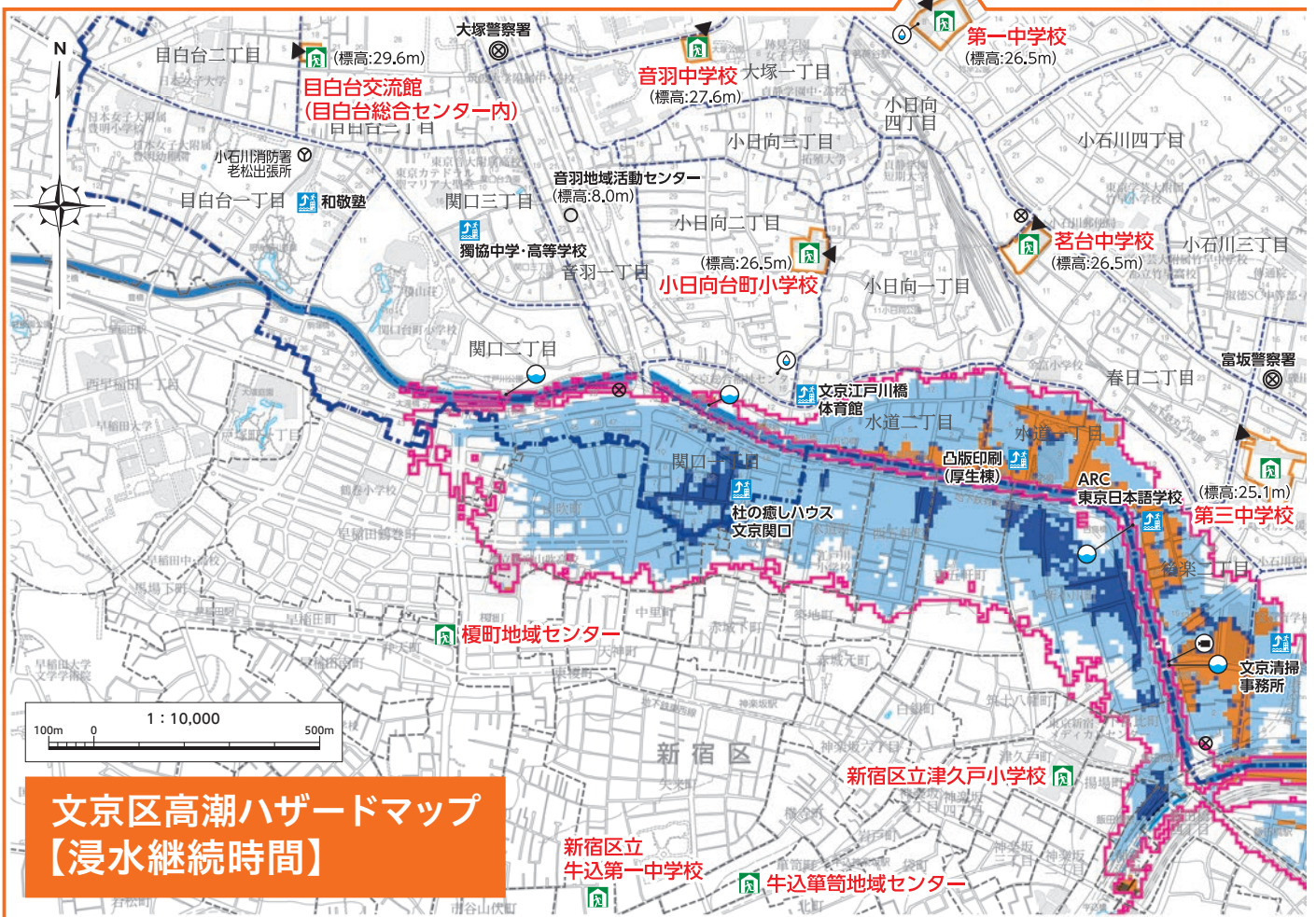
凡例

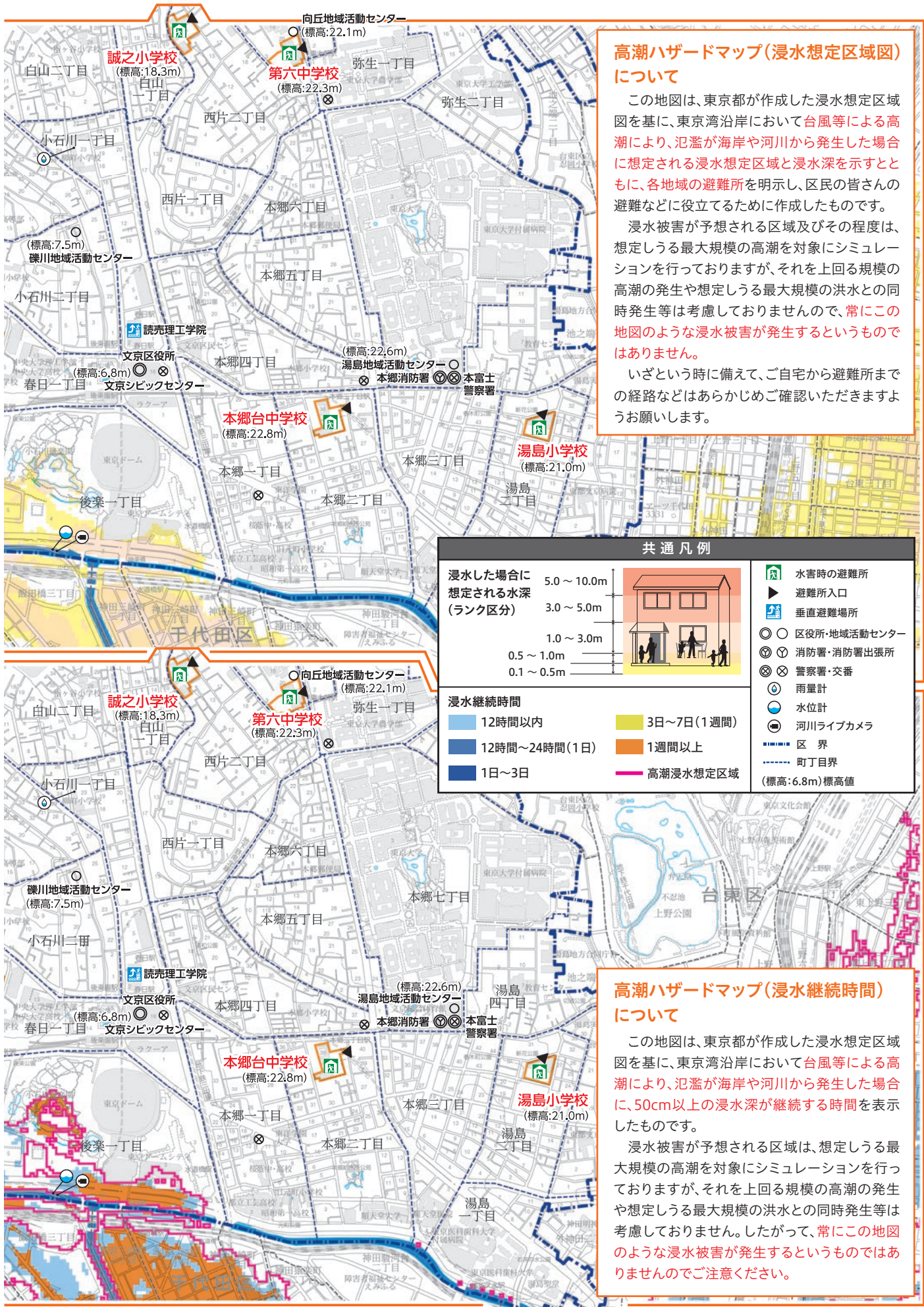
- 荒川外水氾濫時の避難所
 - 避難所入口
 - 交番
 - 区界
 - 町丁目界 (標高: 21.0m) 標高値
- 浸水継続時間
- 12時間以内
 - 12時間~24時間(1日)
 - 1日~3日
 - 3日~7日(1週間)
 - 1週間~2週間
 - 2週間以上

「荒川外水氾濫区域(浸水継続時間)」について

この図は、国土交通省がシミュレーションにより作成した荒川洪水浸水想定区域図を基に、荒川流域において想定最大規模の雨(72時間総雨量632mm)が降り、荒川があふれた場合に、50cm以上の浸水が継続する時間を示しています。雨の降り方や土地の利用形態の変化などにより、浸水の状況は変化することがあります。







高潮ハザードマップ(浸水想定区域図)について

この地図は、東京都が作成した浸水想定区域図を基に、東京湾沿岸において台風等による高潮により、氾濫が海岸や河川から発生した場合に想定される浸水想定区域と浸水深を示すとともに、各地域の避難所を明示し、区民の皆さんの避難などに役立てるために作成したものです。

浸水被害が予想される区域及びその程度は、想定しうる最大規模の高潮を対象にシミュレーションを行っておりますが、それを上回る規模の高潮の発生や想定しうる最大規模の洪水との同時発生等は考慮しておりませんので、常にこの地図のような浸水被害が発生するというものではありません。

いざという時に備えて、ご自宅から避難所までの経路などはあらかじめご確認いただきますようお願いいたします。

共通凡例

<p>浸水した場合に想定される水深(ランク区分)</p> <ul style="list-style-type: none"> 5.0 ~ 10.0m 3.0 ~ 5.0m 1.0 ~ 3.0m 0.5 ~ 1.0m 0.1 ~ 0.5m 		<ul style="list-style-type: none"> 水害時の避難所 避難所入口 垂直避難場所 区役所・地域活動センター 消防署・消防署出張所 警察署・交番 雨量計 水位計 河川ライブカメラ 区界 町丁目界 (標高:6.8m)標高値
<p>浸水継続時間</p> <ul style="list-style-type: none"> 12時間以内 12時間~24時間(1日) 1日~3日 3日~7日(1週間) 1週間以上 高潮浸水想定区域 		

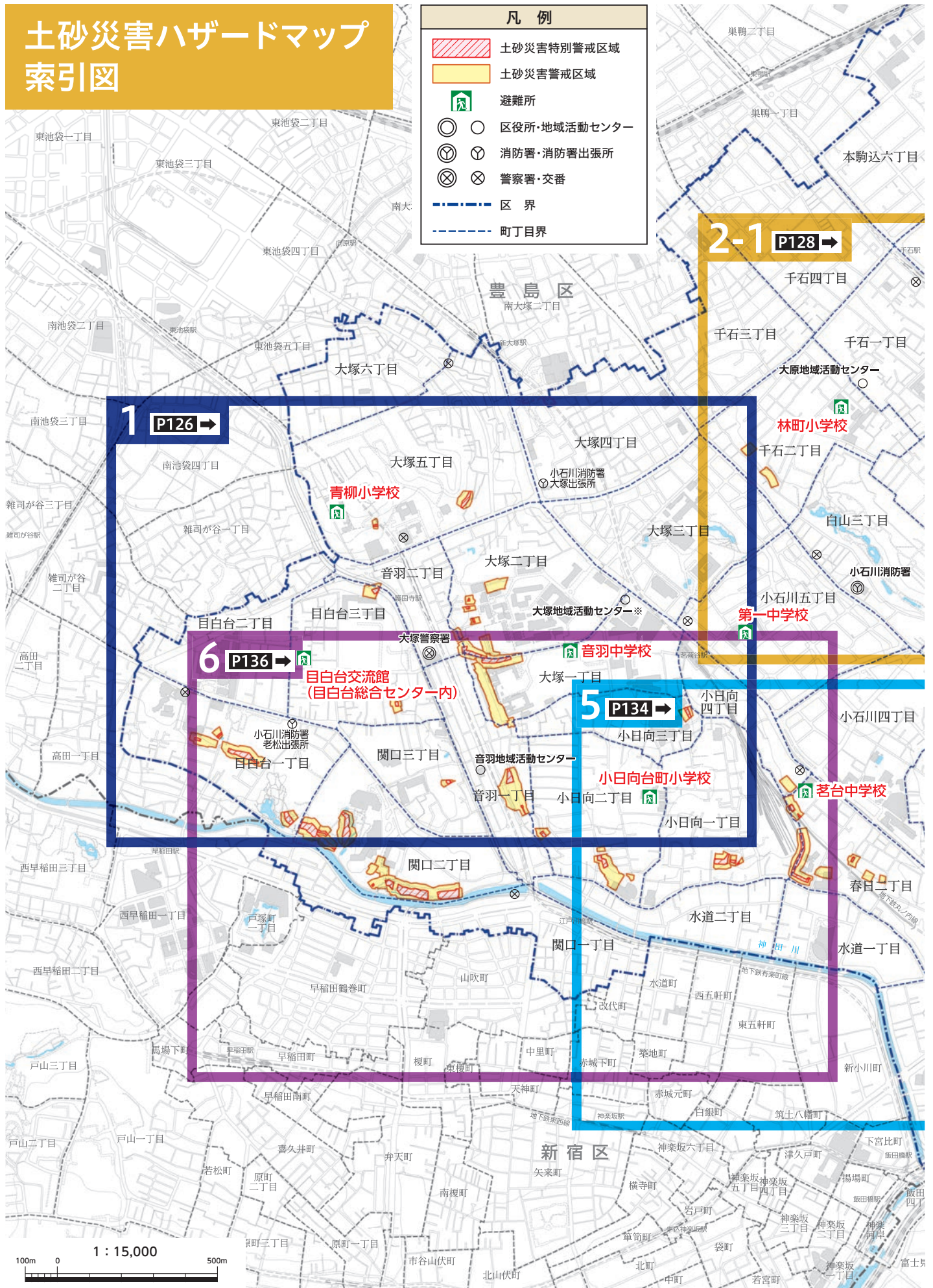
高潮ハザードマップ(浸水継続時間)について

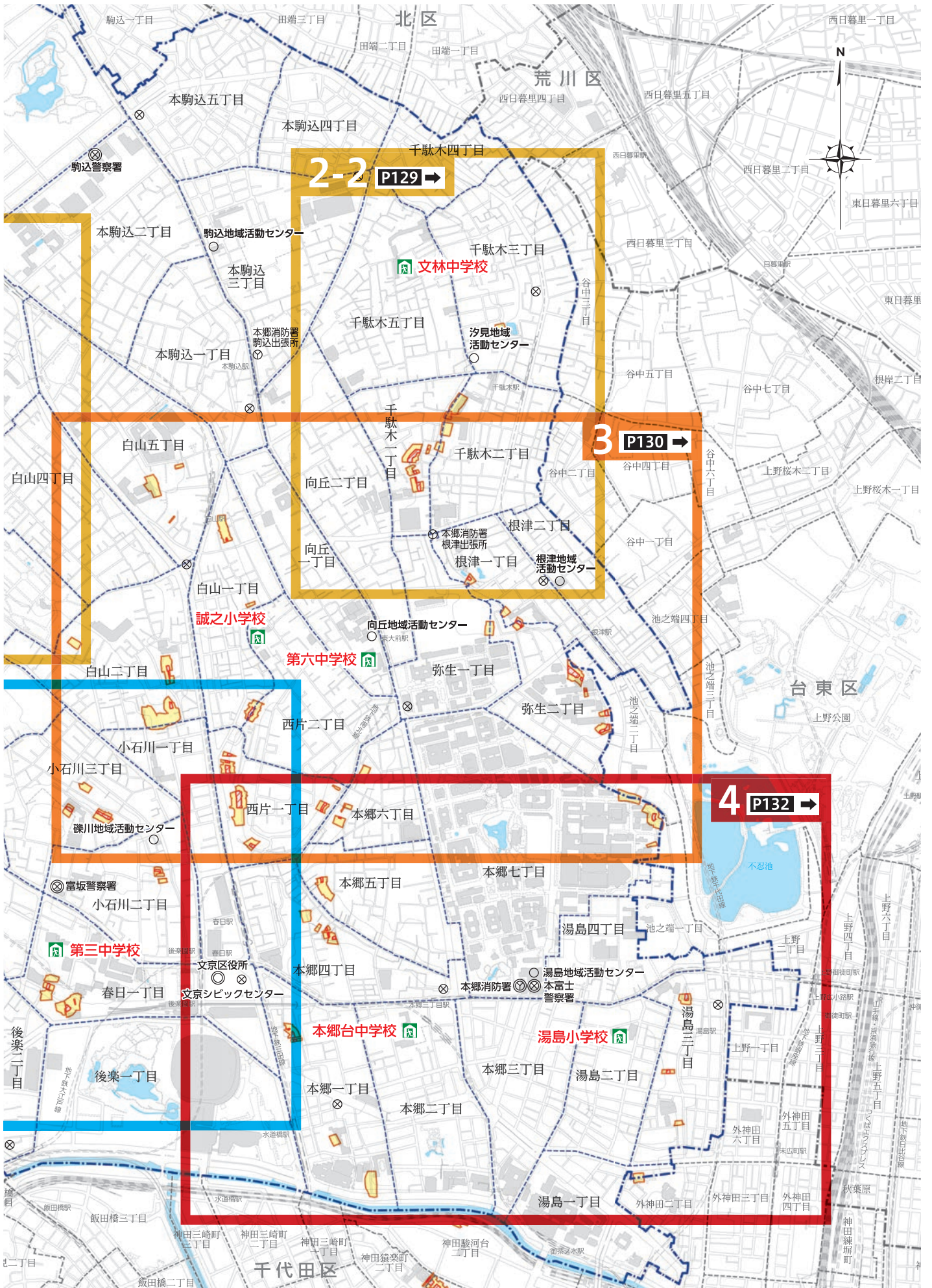
この地図は、東京都が作成した浸水想定区域図を基に、東京湾沿岸において台風等による高潮により、氾濫が海岸や河川から発生した場合に、50cm以上の浸水深が継続する時間を表示したものです。

浸水被害が予想される区域は、想定しうる最大規模の高潮を対象にシミュレーションを行っておりますが、それを上回る規模の高潮の発生や想定しうる最大規模の洪水との同時発生等は考慮しておりません。したがって、常にこの地図のような浸水被害が発生するというものではありませんのでご注意ください。

土砂災害ハザードマップ 索引図

凡例	
	土砂災害特別警戒区域
	土砂災害警戒区域
	避難所
	区役所・地域活動センター
	消防署・消防出張所
	警察署・交番
	区界
	町丁目界

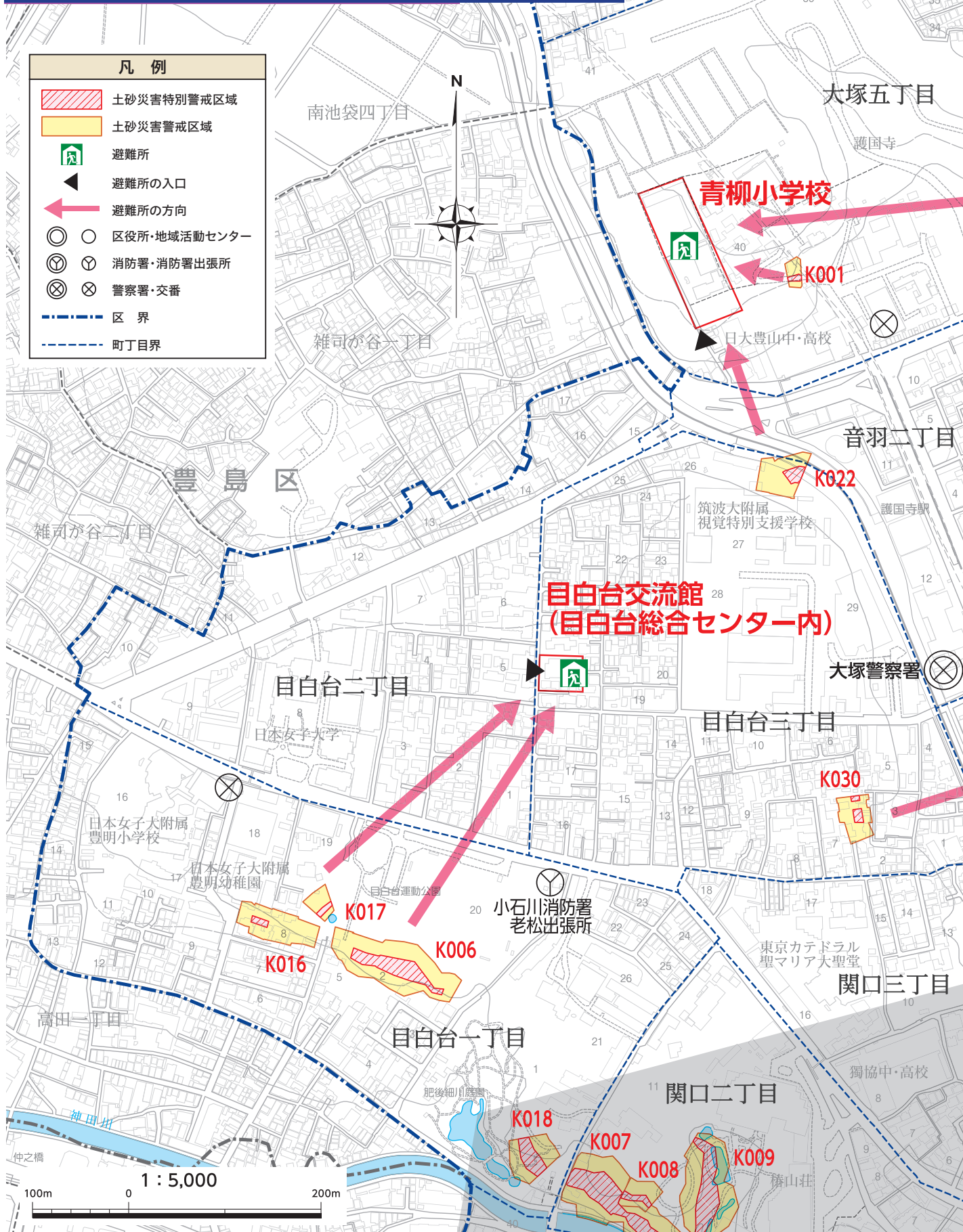


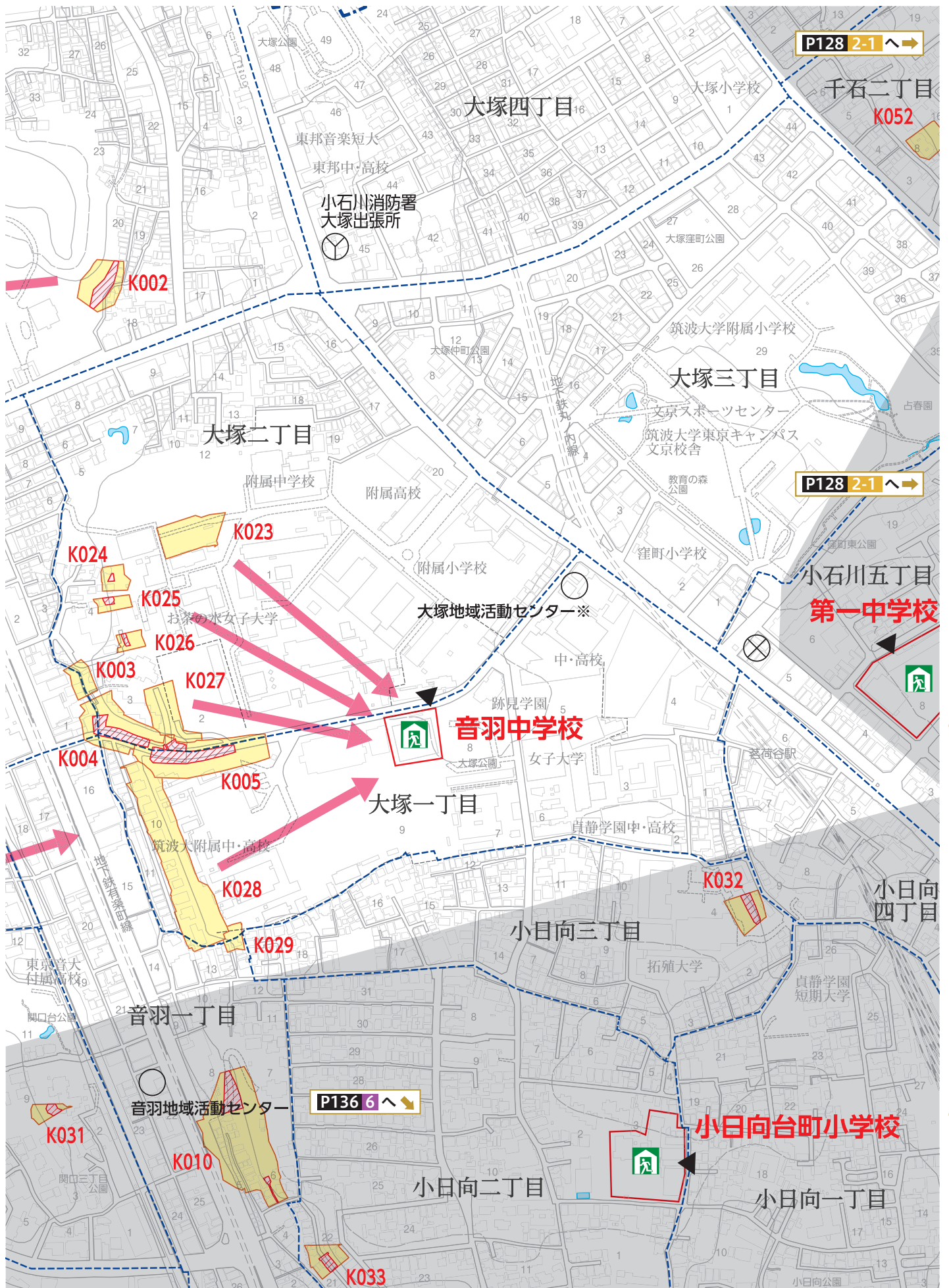


※大塚地域活動センターは、施設の移転に伴い、令和5年4月1日から、住所が大塚1-4-1に変更となります。

詳細図1 大塚・音羽・目白台地区

避難所 青柳小学校・音羽中学校・目白台交流館



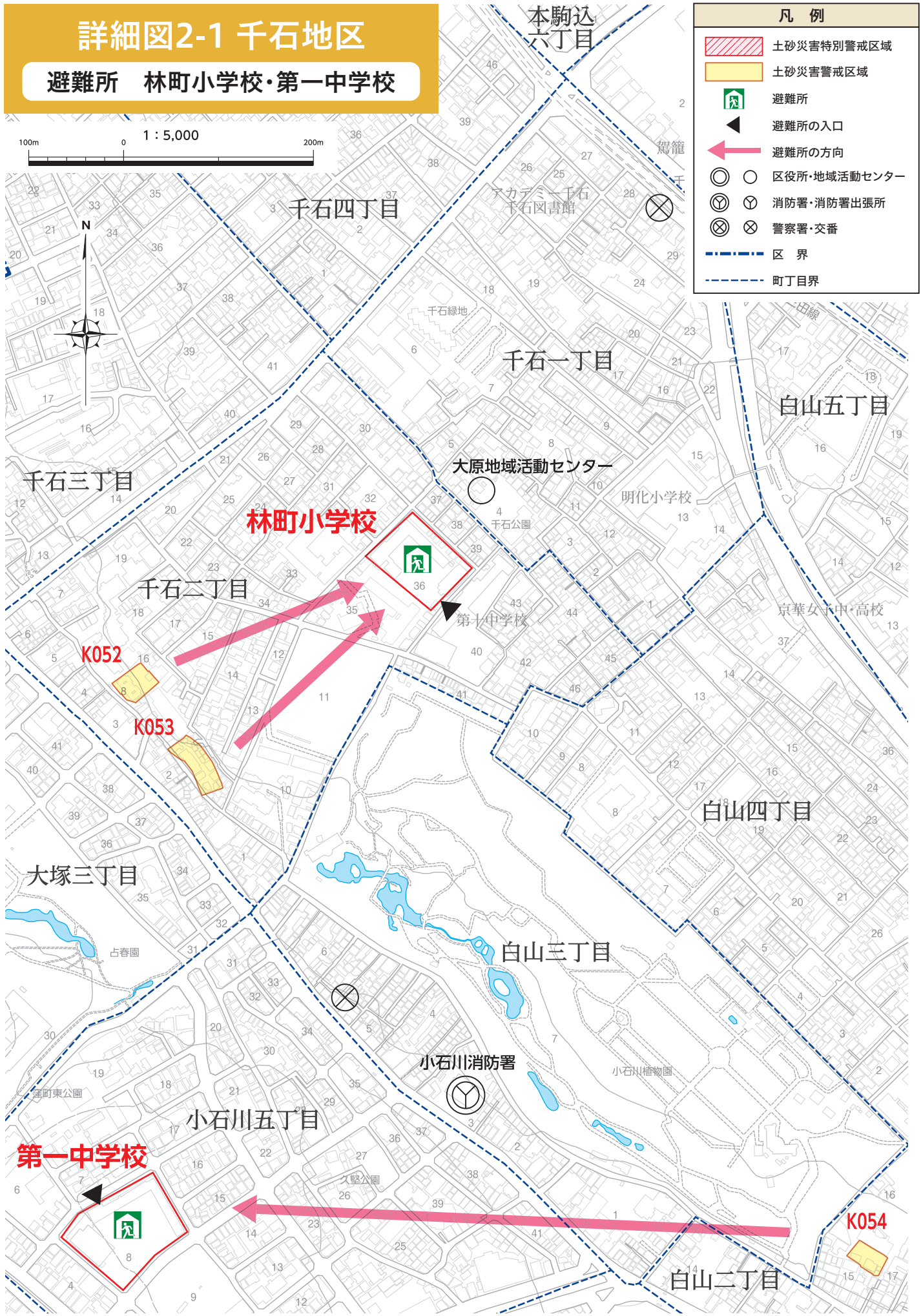


詳細図2-1 千石地区

避難所 林町小学校・第一中学校



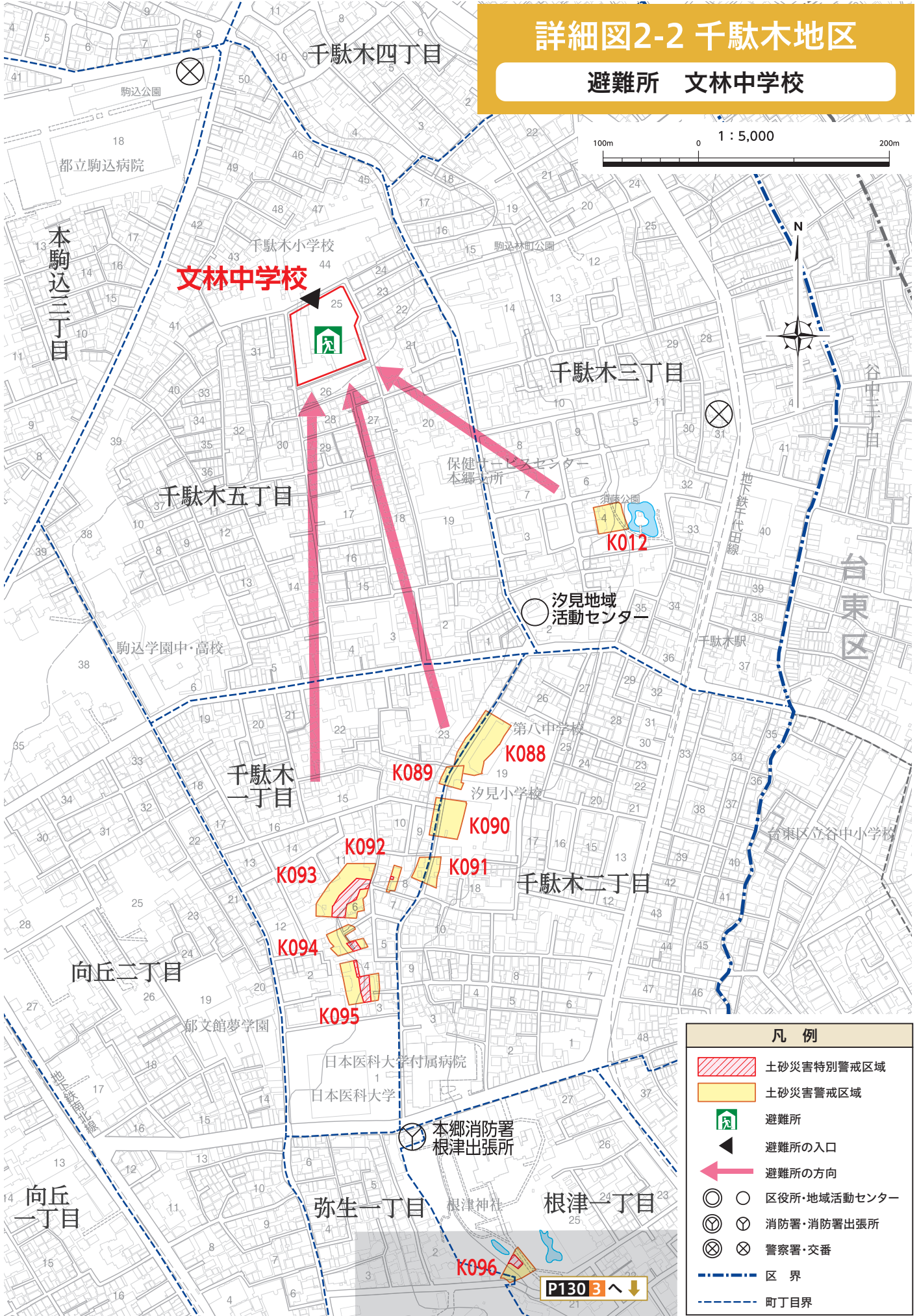
凡例	
	土砂災害特別警戒区域
	土砂災害警戒区域
	避難所
	避難所の入口
	避難所の方向
	区役所・地域活動センター
	消防署・消防署出張所
	警察署・交番
	区界
	町丁目界



詳細図2-2 千駄木地区

避難所 文林中学校

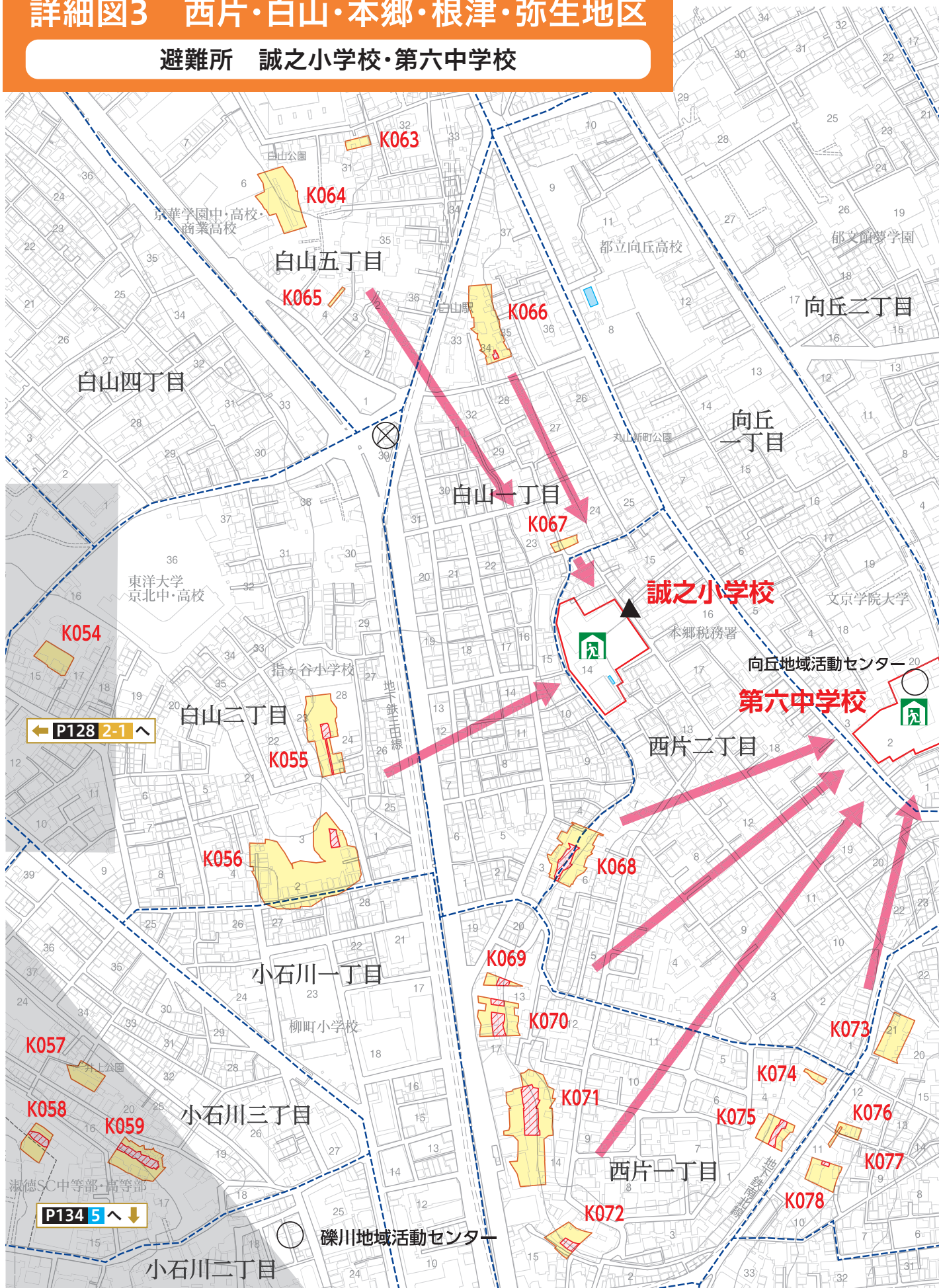
100m 0 1 : 5,000 200m



凡例	
	土砂災害特別警戒区域
	土砂災害警戒区域
	避難所
	避難所の入口
	避難所の方向
	区役所・地域活動センター
	消防署・消防署出張所
	警察署・交番
	区界
	町丁目界

詳細図3 西片・白山・本郷・根津・弥生地区

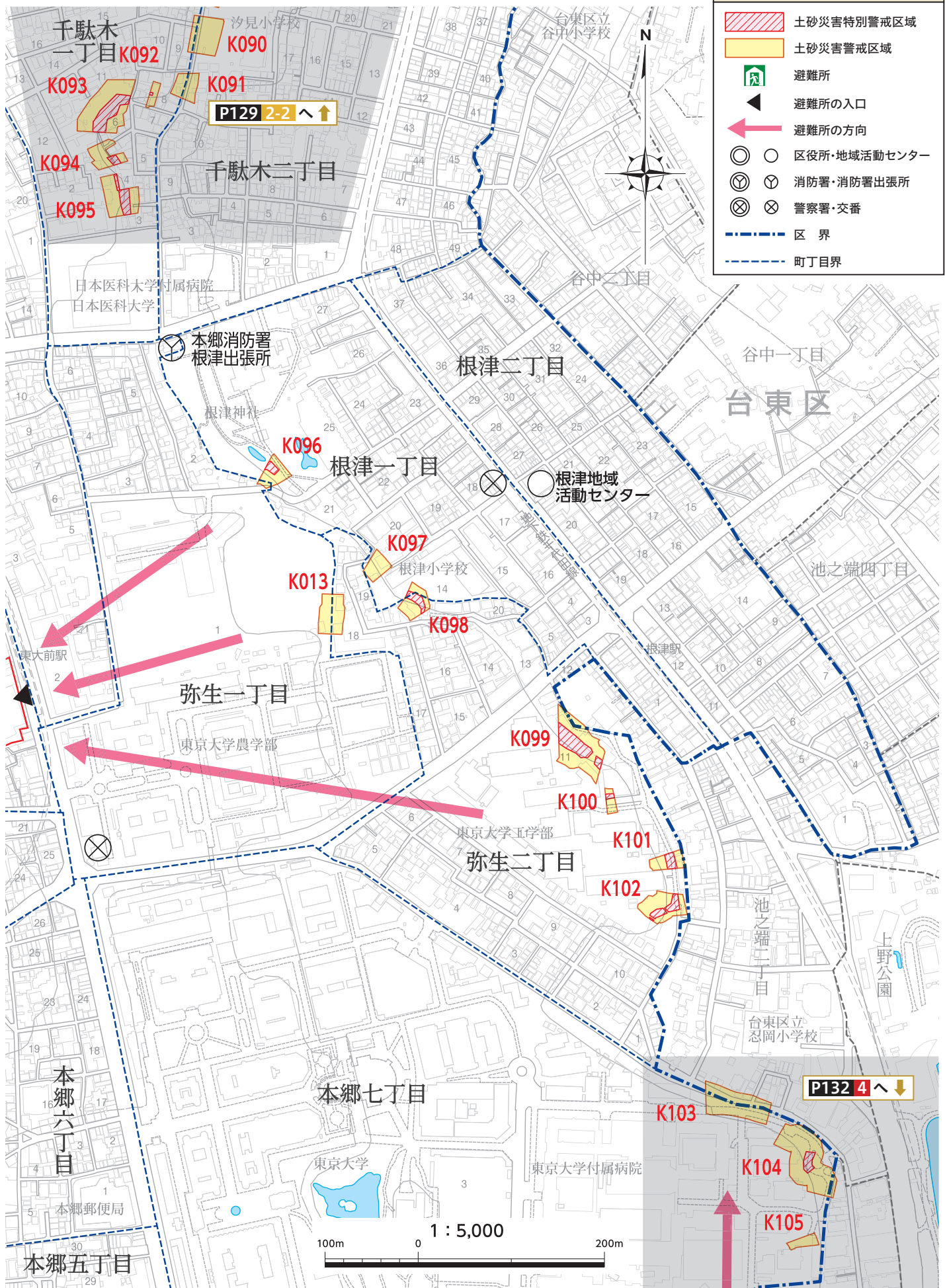
避難所 誠之小学校・第六中学校



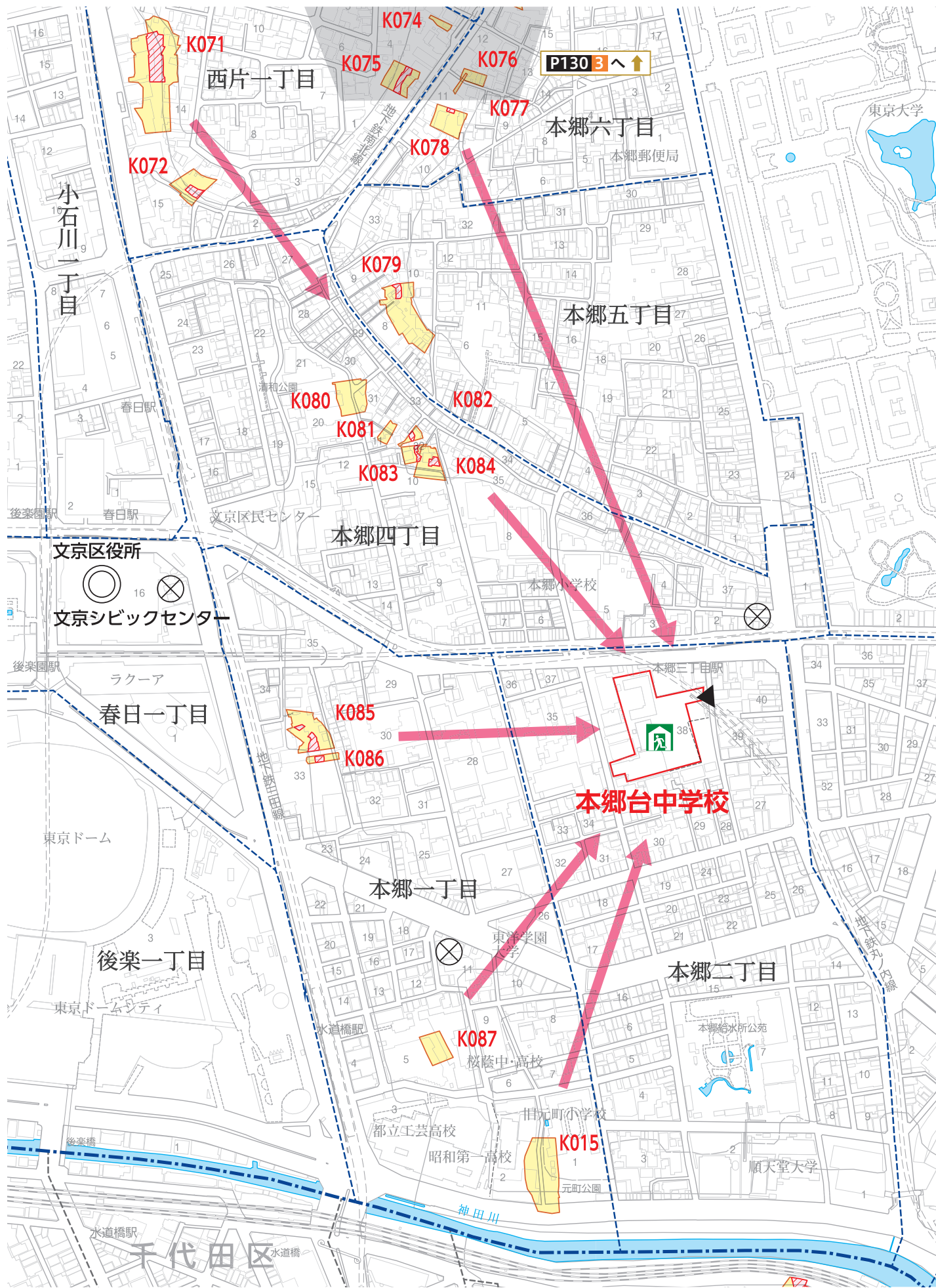
防災ガイド

130

土砂災害ハザードマップ



凡例	
	土砂災害特別警戒区域
	土砂災害警戒区域
	避難所
	避難所の入口
	避難所の方向
	区役所・地域活動センター
	消防署・消防署出張所
	警察署・交番
	区界
	町丁目界



詳細図4 本郷・湯島地区

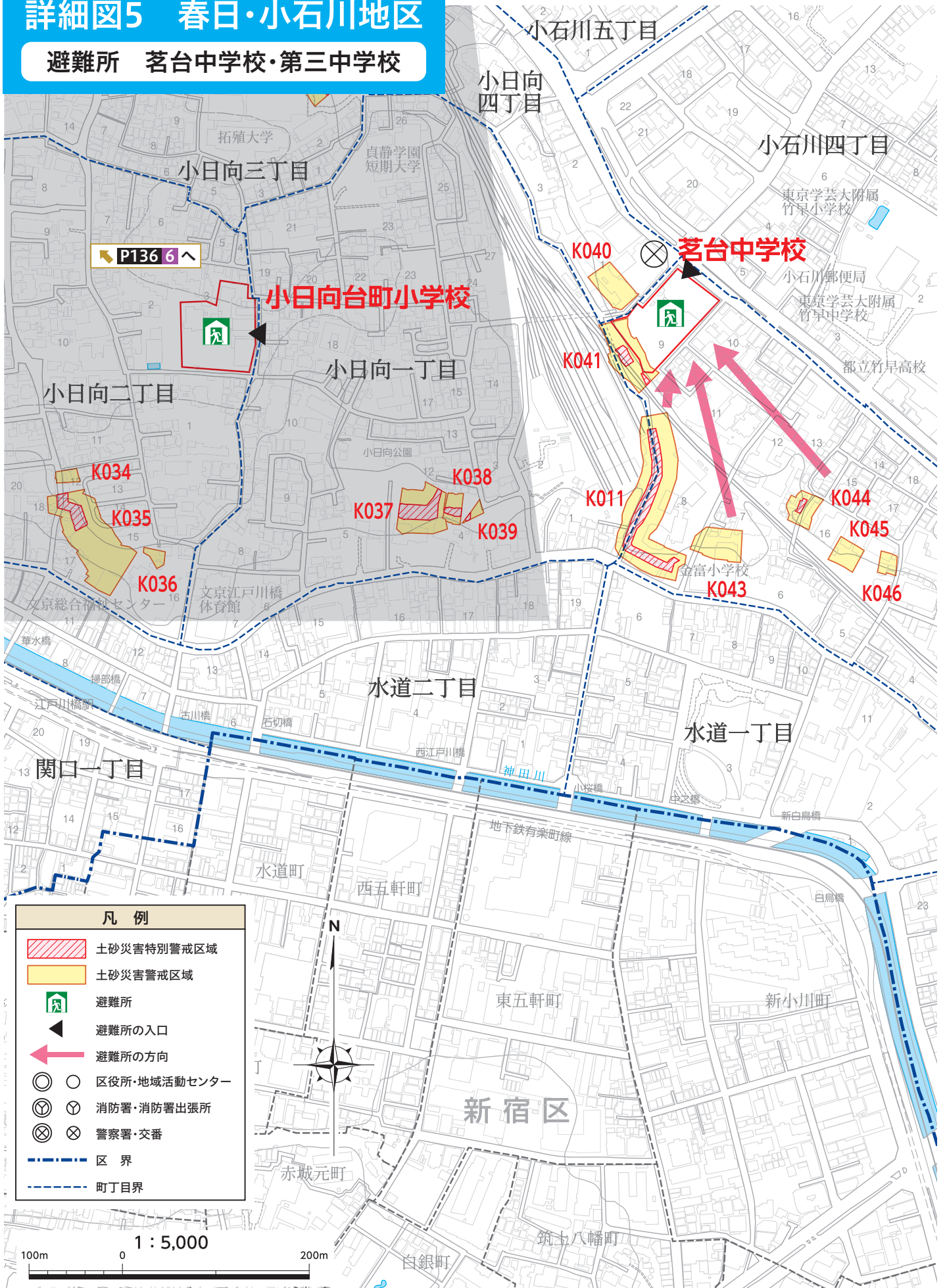
避難所 本郷台中学校・湯島小学校



凡例	
	土砂災害特別警戒区域
	土砂災害警戒区域
	避難所
	避難所の入口
	避難所の方向
	区役所・地域活動センター
	消防署・消防署出張所
	警察署・交番
	区界
	町丁目界

詳細図5 春日・小石川地区

避難所 茗台中学校・第三中学校



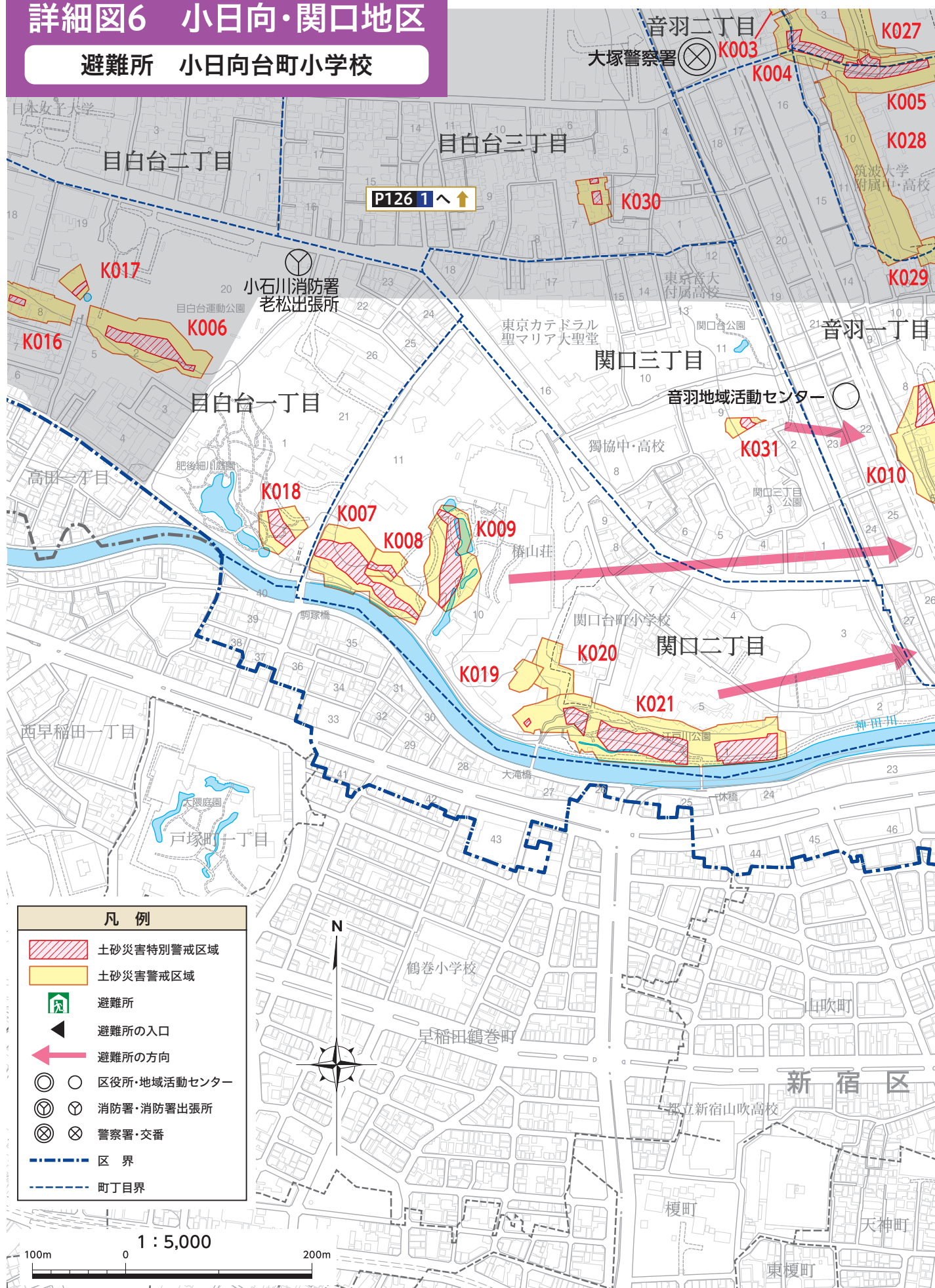
防災ガイド

134

土砂災害ハザードマップ

詳細図6 小日向・関口地区

避難所 小日向台町小学校



凡例

- 土砂災害特別警戒区域
- 土砂災害警戒区域
- 🏠 避難所
- ▶ 避難所の入口
- ← 避難所の方向
- 区役所・地域活動センター
- ⊙ 消防署・消防署出張所
- ⊗ 警察署・交番
- 区界
- 町丁目界

1 : 5,000

