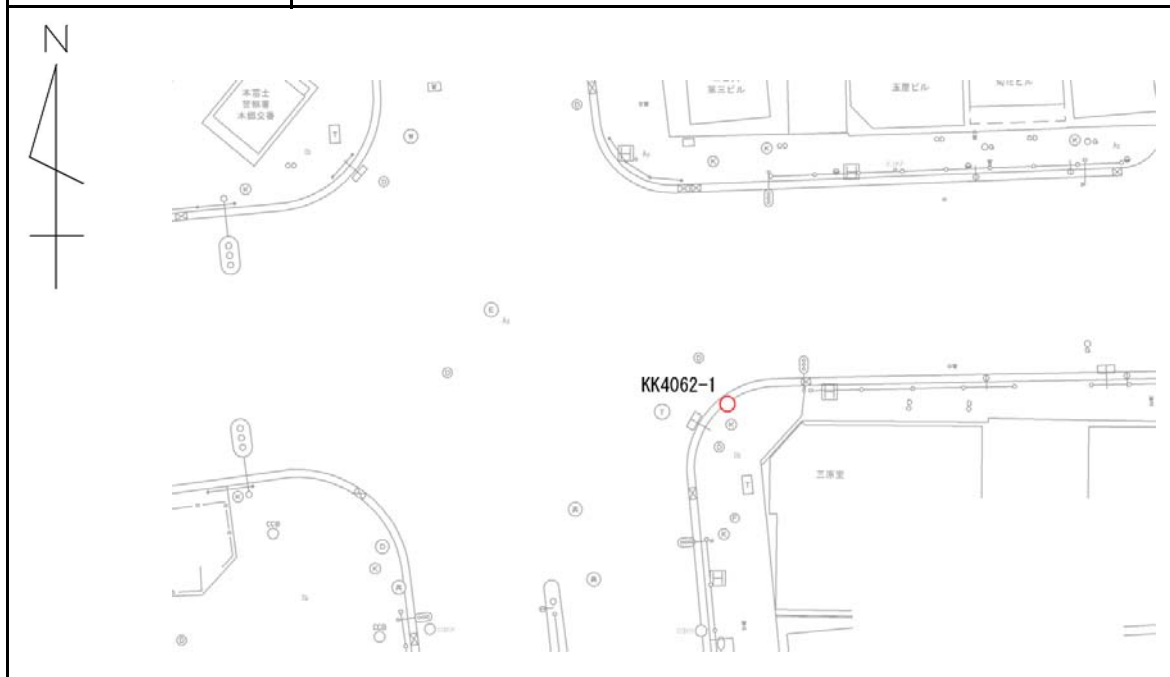


# 細部図根点点の記

平成31年3月1日

点名	KK4062-1	基準点コード	
地区名	東京都文京区地区	測量年月日	平成30年9月13日
作業機関名	第一航業株式会社	作業責任者	能美 佳郎
所在地	文京区本郷3-34-5地先		
管理者	文京区 土木管理課		
標識の種類	金属標	現況地目	公衆用道路
備考	要図縮尺1/500		



写 真

近 景



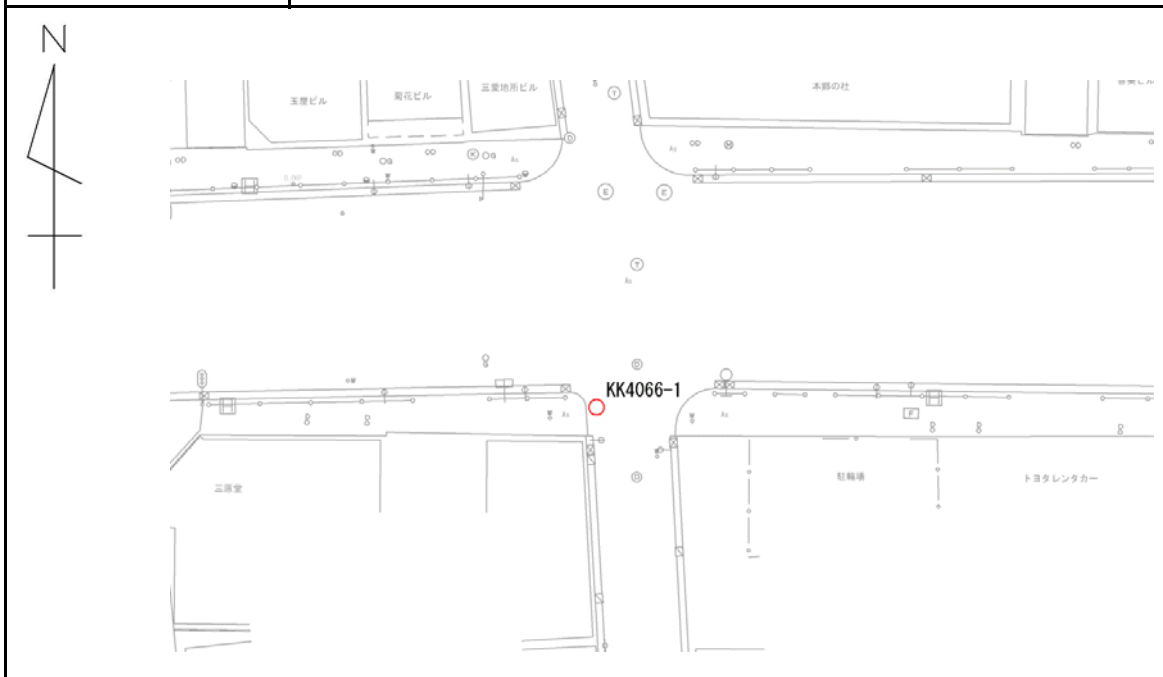
遠 景



# 細部図根点点の記

平成31年3月1日

点名	KK4066-1	基準点コード	
地区名	東京都文京区地区	測量年月日	平成30年9月12日
作業機関名	第一航業株式会社	作業責任者	能美 佳郎
所在地	文京区本郷3-34-7地先		
管理者	文京区 土木管理課		
標識の種類	金属標	現況地目	公衆用道路
備考	要図縮尺1/500		



写 真

近 景



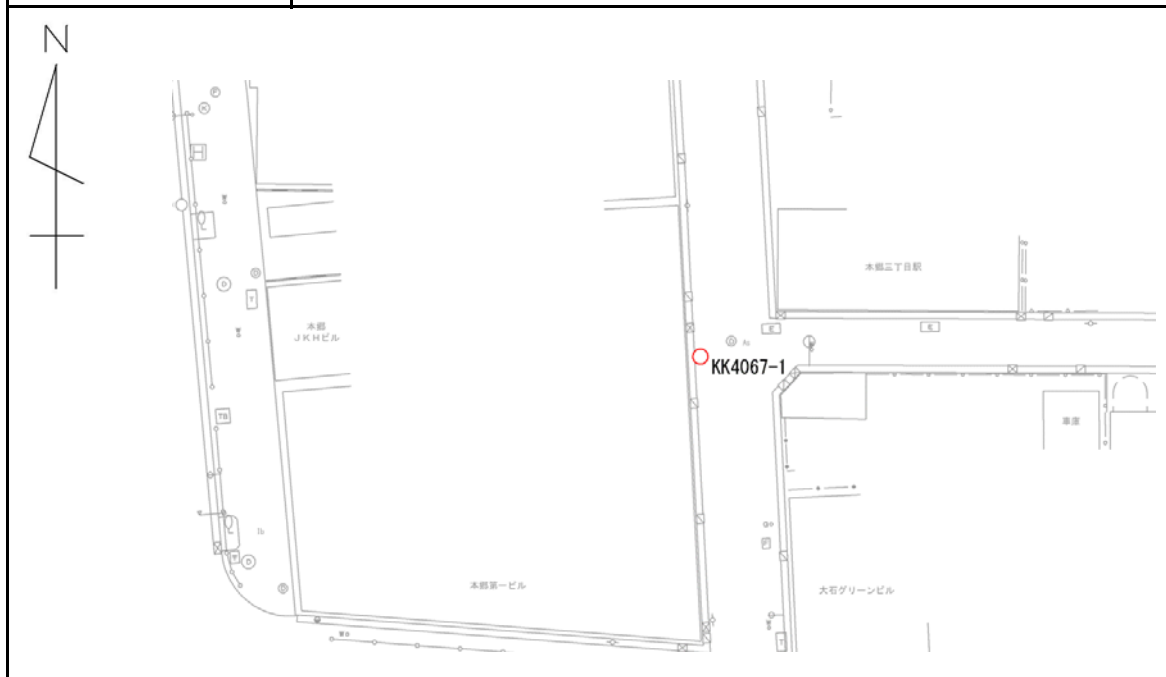
遠 景



# 細部図根点点の記

平成31年3月1日

点名	KK4067-1	基準点コード	
地区名	東京都文京区地区	測量年月日	平成30年9月12日
作業機関名	第一航業株式会社	作業責任者	能美 佳郎
所在地	文京区本郷3-34-3地先		
管理者	文京区 土木管理課		
標識の種類	金属標	現況地目	公衆用道路
備考	要図縮尺1/500		



写 真

近 景

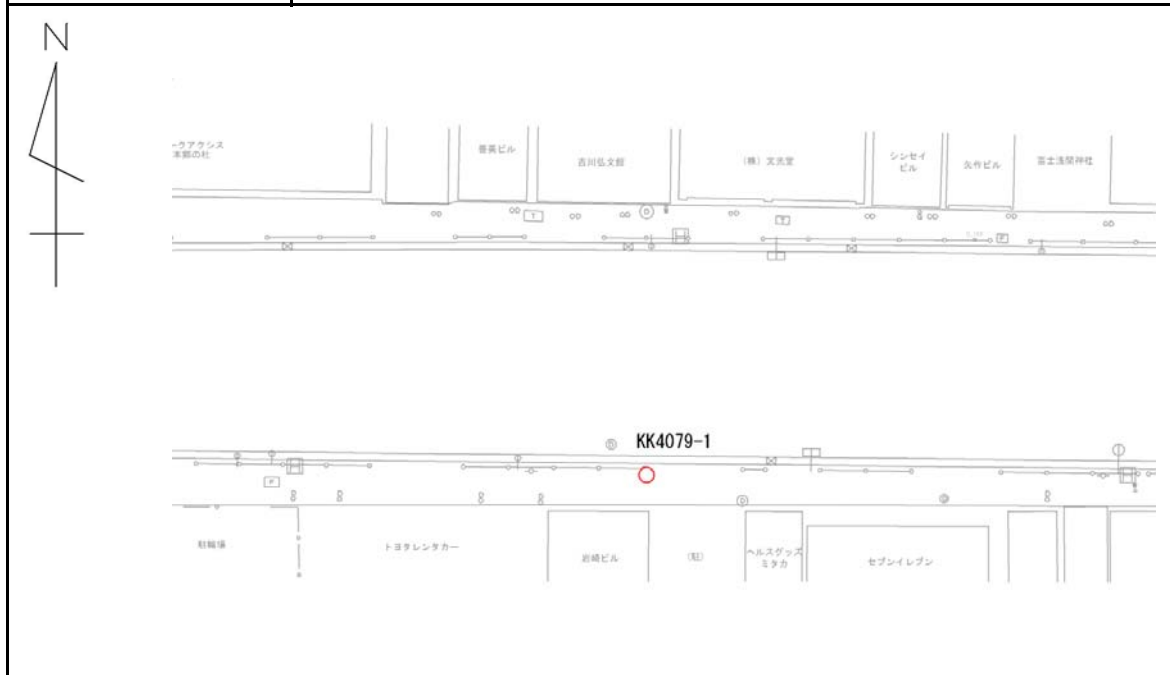
遠 景



# 細部図根点点の記

平成31年3月1日

点 名	KK4079-1	基準点コード	
地区名	東京都文京区地区	測量年月日	平成30年9月12日
作業機関名	第一航業株式会社	作業責任者	能美 佳郎
所在地	文京区本郷3-36-9地先		
管理者	文京区 土木管理課		
標識の種類	金属標	現況地目	公衆用道路
備 考	要図縮尺1/500		



写 真

近 景

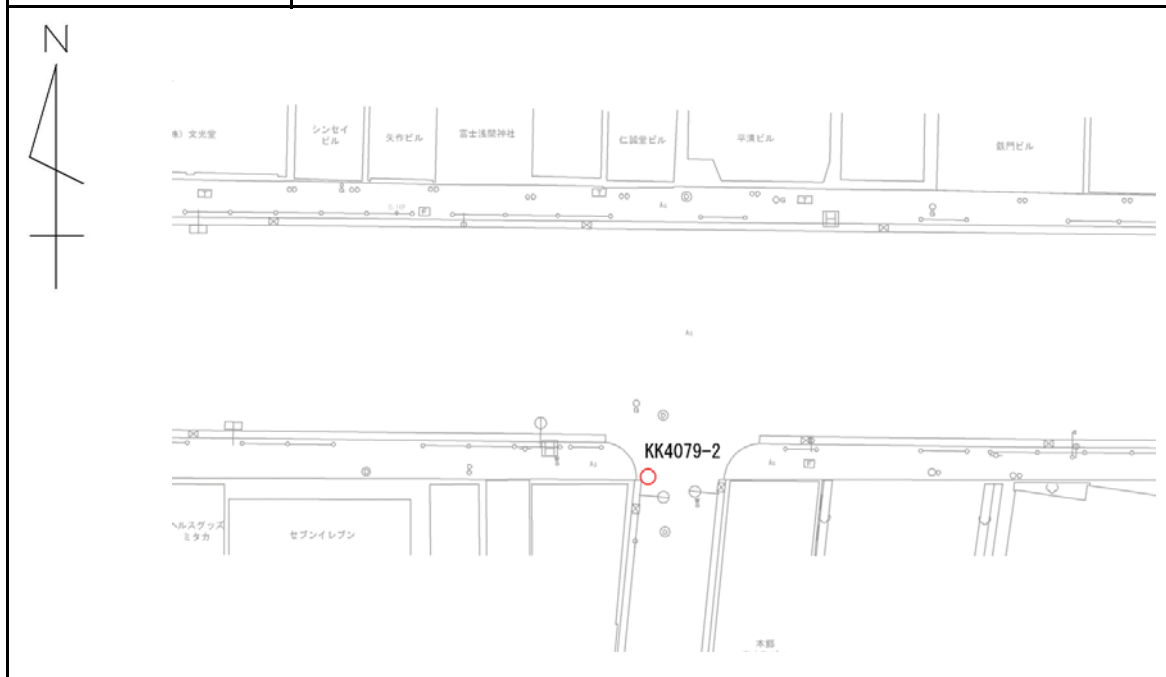
遠 景



# 細部図根点点の記

平成31年3月1日

点名	KK4079-2	基準点コード	
地区名	東京都文京区地区	測量年月日	平成30年9月12日
作業機関名	第一航業株式会社	作業責任者	能美 佳郎
所在地	文京区本郷3-36-12地先		
管理者	文京区 土木管理課		
標識の種類	金属標	現況地目	公衆用道路
備考	要図縮尺1/500		



写 真

近 景



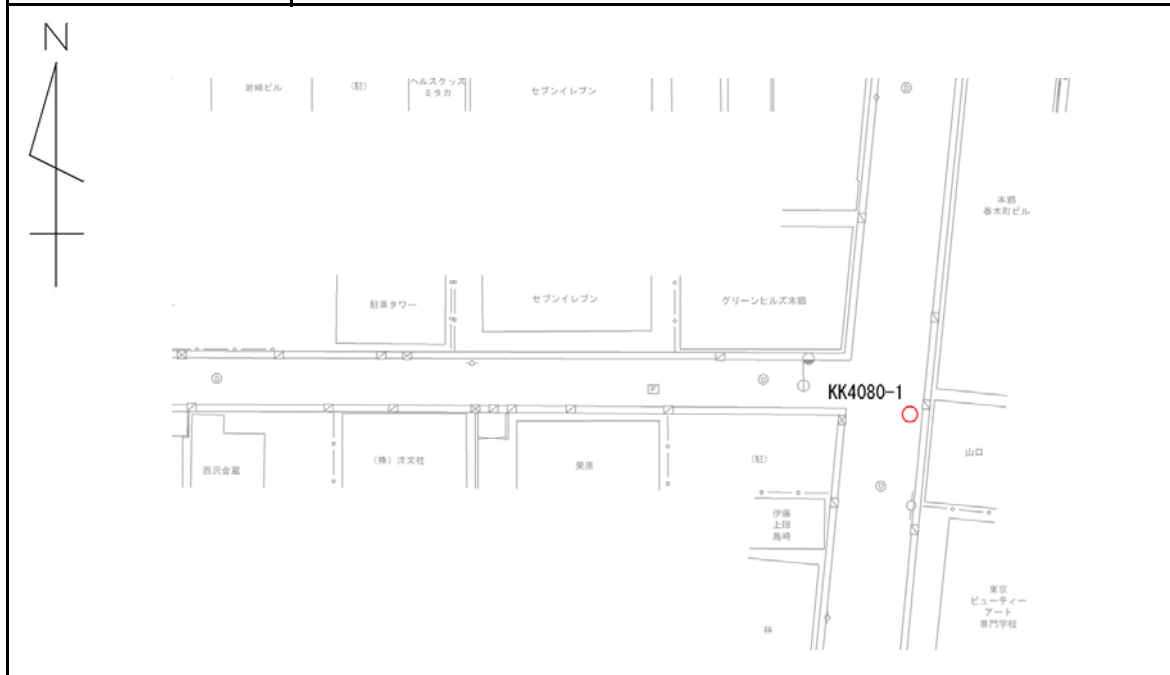
遠 景



# 細部図根点点の記

平成31年3月1日


点名	KK4080-1	基準点コード	
地区名	東京都文京区地区	測量年月日	平成30年9月12日
作業機関名	第一航業株式会社	作業責任者	能美 佳郎
所在地	文京区本郷3-37-5地先		
管理者	文京区 土木管理課		
標識の種類	金属標	現況地目	公衆用道路
備考	要図縮尺1/500		



写 真

近 景

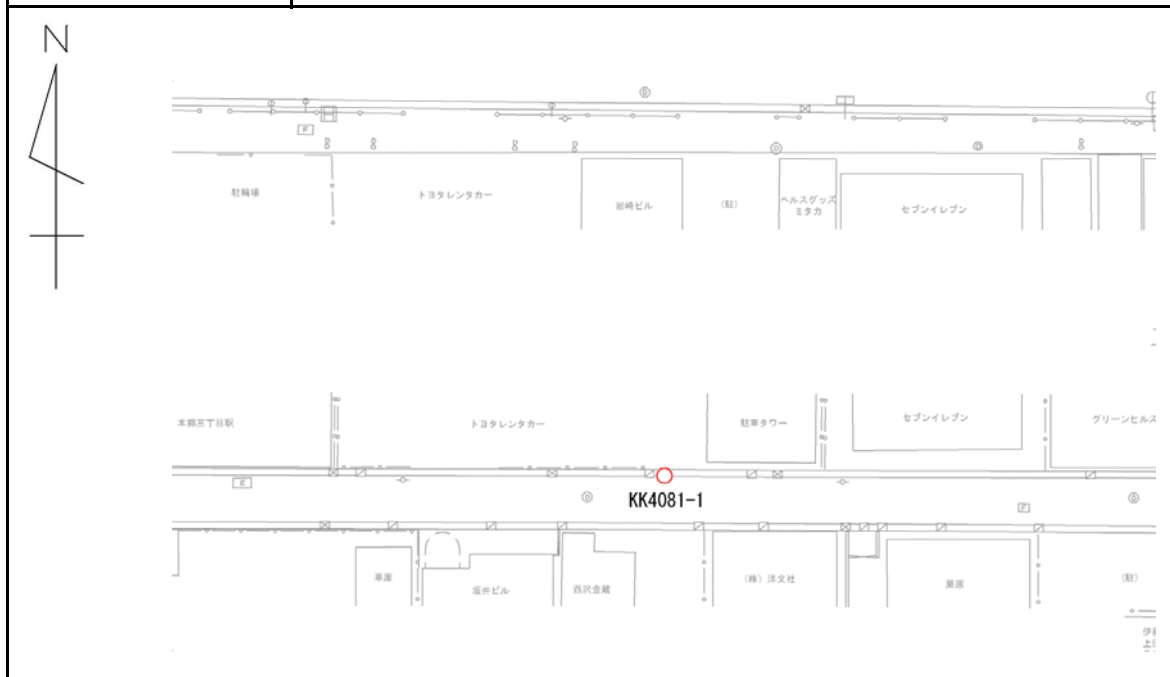
遠 景



# 細部図根点点の記

平成31年3月1日

点名	KK4081-1	基準点コード	
地区名	東京都文京区地区	測量年月日	平成30年9月12日
作業機関名	第一航業株式会社	作業責任者	能美 佳郎
所在地	文京区本郷3-36-10地先		
管理者	文京区 土木管理課		
標識の種類	金属標	現況地目	公衆用道路
備考	要図縮尺1/500		



## 写真

近景

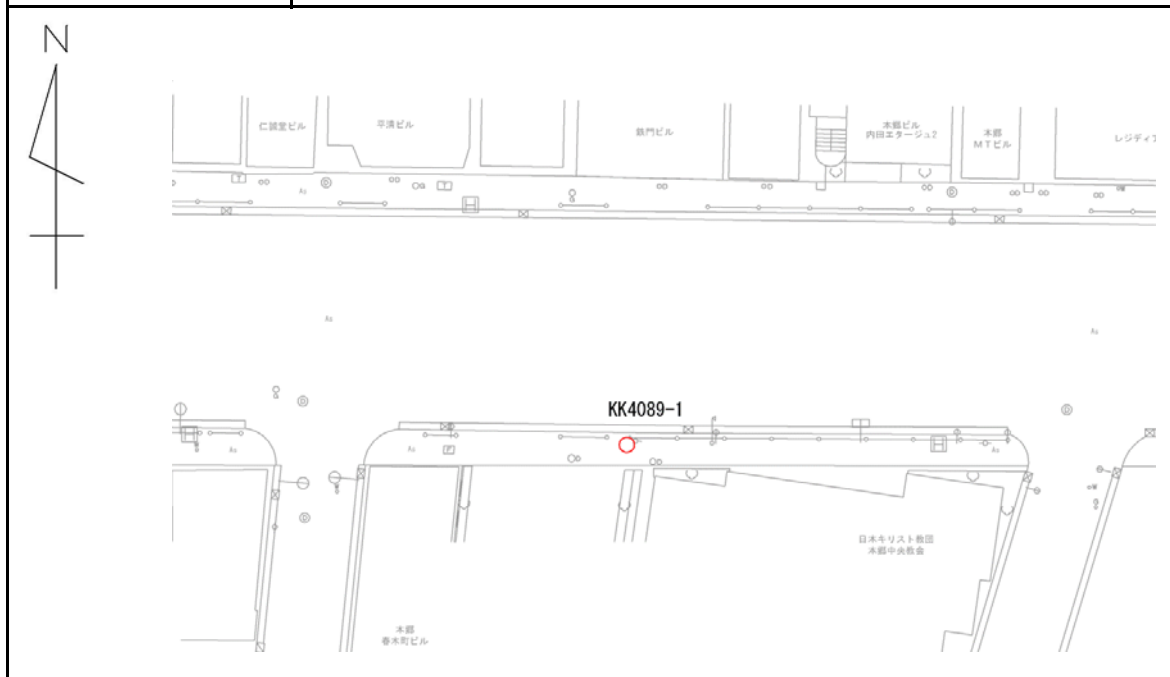
遠景



# 細部図根点点の記

平成31年3月1日

点名	KK4089-1	基準点コード	
地区名	東京都文京区地区	測量年月日	平成30年9月12日
作業機関名	第一航業株式会社	作業責任者	能美 佳郎
所在地	文京区本郷3-37-8地先		
管理者	文京区 土木管理課		
標識の種類	金属標	現況地目	公衆用道路
備考	要図縮尺1/500		



写 真

近 景

遠 景

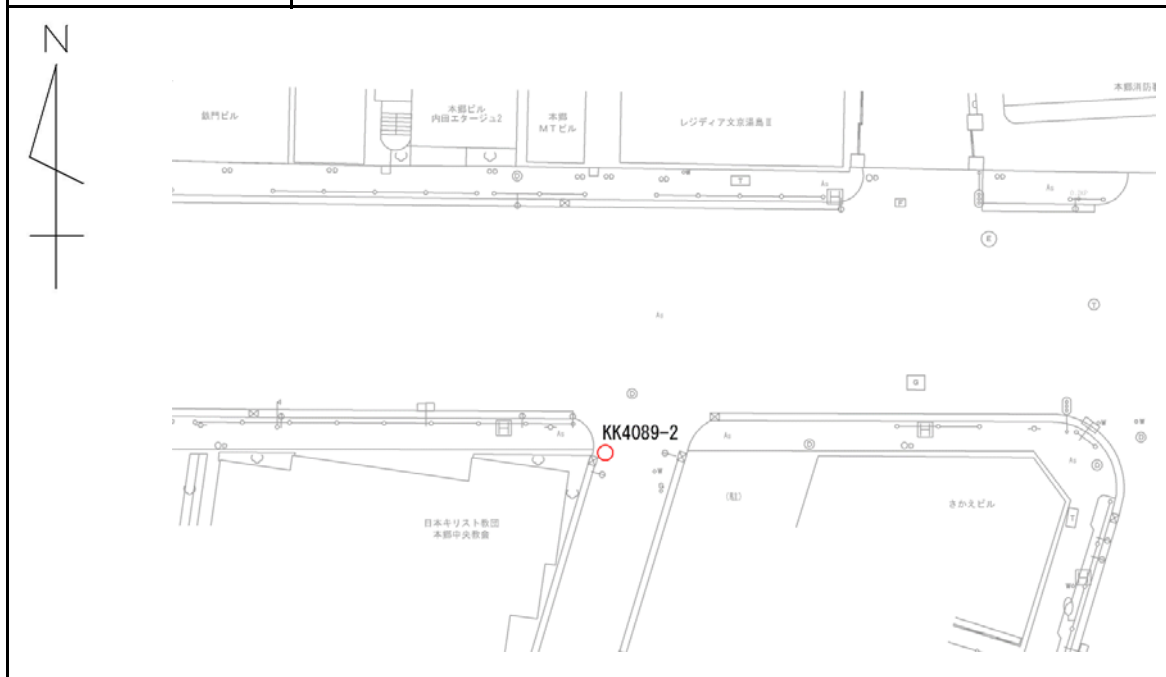




# 細部図根点点の記

平成31年3月1日

点 名	KK4089-2	基準点コード	
地区名	東京都文京区地区	測量年月日	平成30年9月12日
作業機関名	第一航業株式会社	作業責任者	能美 佳郎
所在地	文京区本郷3-37-9地先		
管理者	文京区 土木管理課		
標識の種類	金属標	現況地目	公衆用道路
備 考	要図縮尺1/500		



写 真

近 景



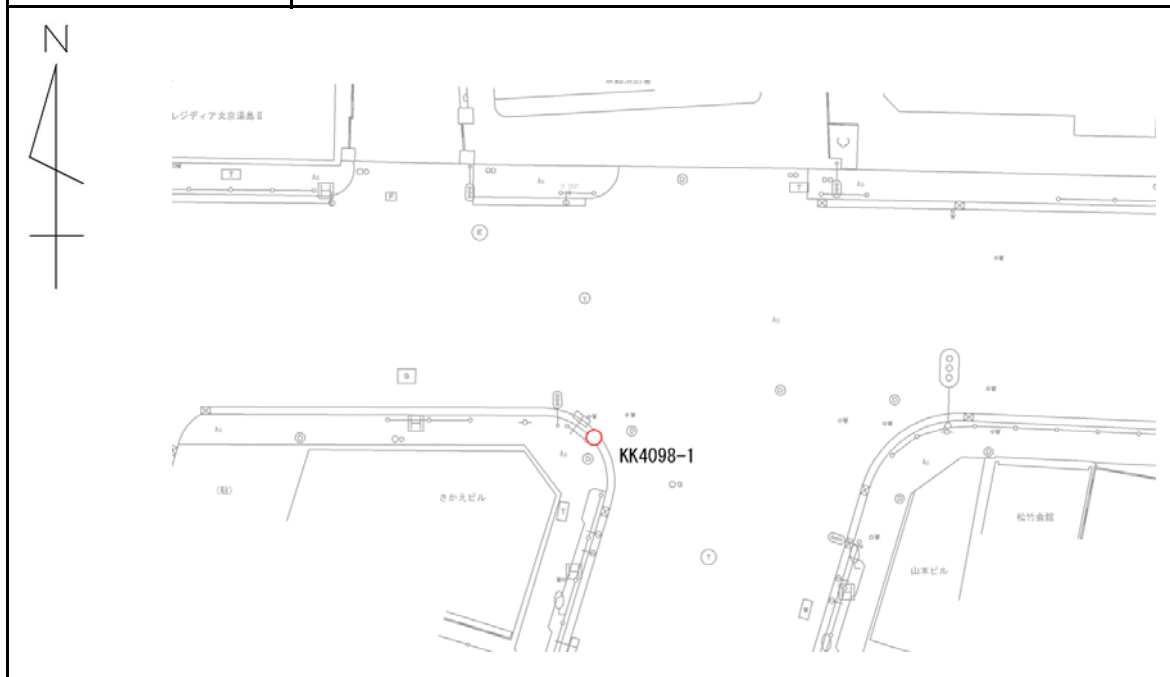
遠 景



# 細部図根点点の記

平成31年3月1日

点 名	KK4098-1	基準点コード	
地区名	東京都文京区地区	測量年月日	平成30年9月12日
作業機関名	第一航業株式会社	作業責任者	能美 佳郎
所在地	文京区本郷3-38-10地先		
管理者	文京区 土木管理課		
標識の種類	金属標	現況地目	公衆用道路
備 考	要図縮尺1/500		



写 真

近 景



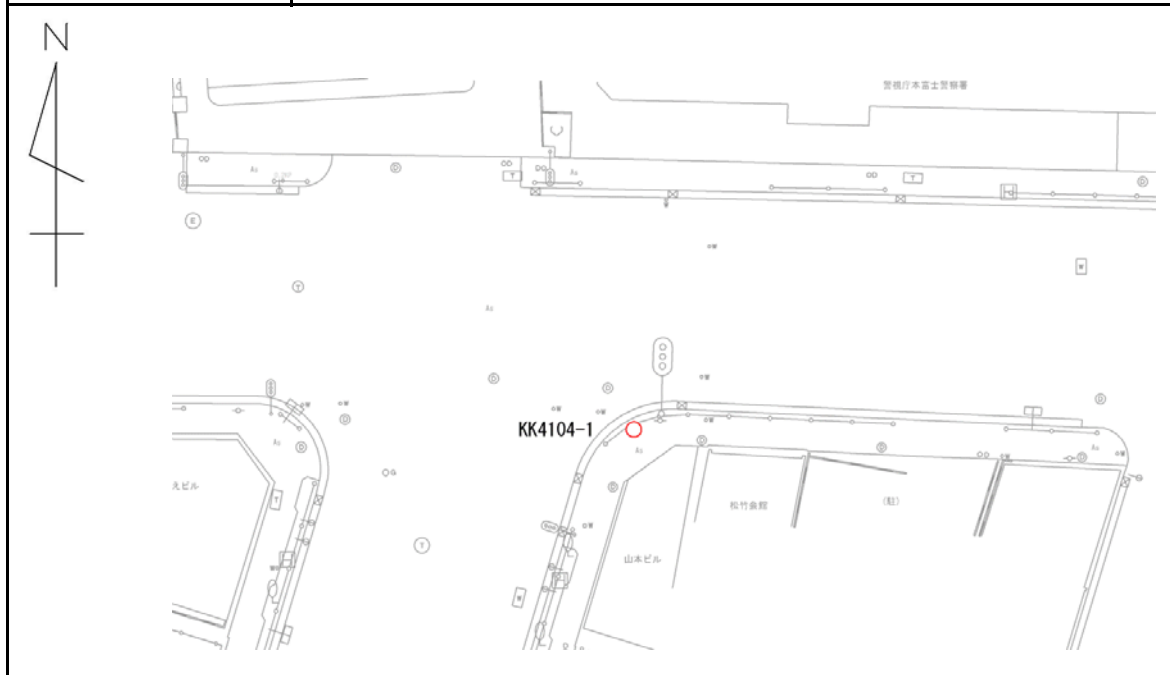
遠 景



# 細部図根点点の記

平成31年3月1日


点名	KK4104-1	基準点コード	
地区名	東京都文京区地区	測量年月日	平成30年9月11日
作業機関名	第一航業株式会社	作業責任者	能美 佳郎
所在地	文京区本郷3-39-9地先		
管理者	文京区 土木管理課		
標識の種類	金属標	現況地目	公衆用道路
備考	要図縮尺1/500		



写 真

近 景

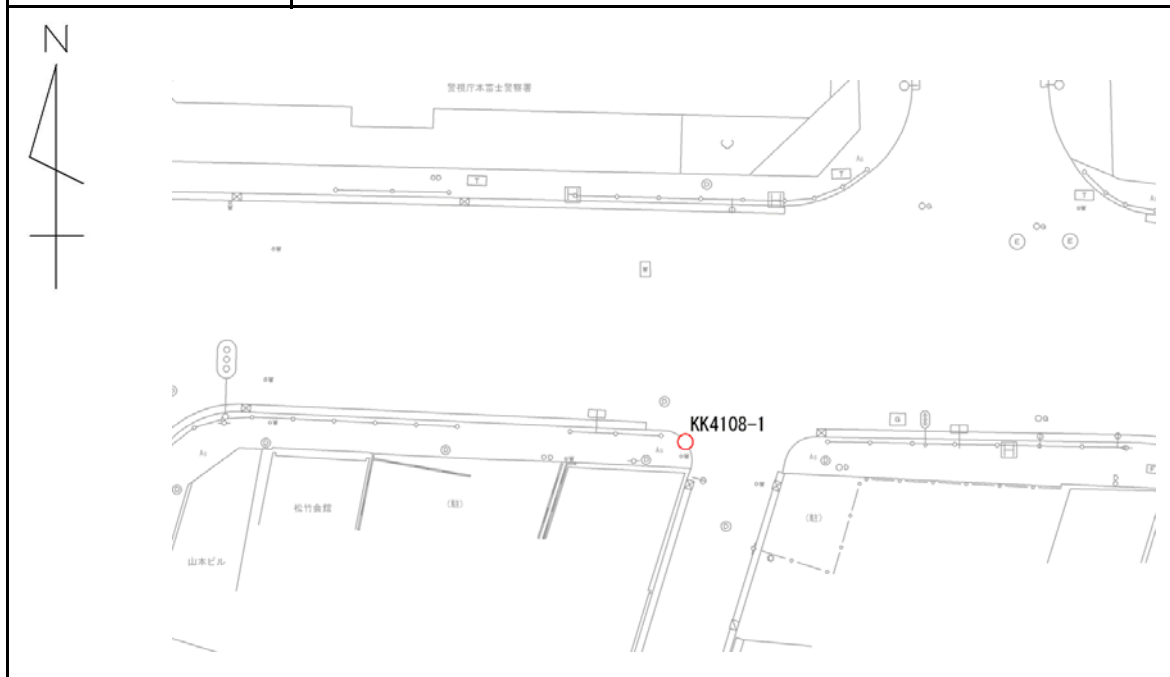
遠 景



# 細部図根点点の記

平成31年3月1日

点名	KK4108-1	基準点コード	
地区名	東京都文京区地区	測量年月日	平成30年9月11日
作業機関名	第一航業株式会社	作業責任者	能美 佳郎
所在地	文京区本郷3-39-12地先		
管理者	文京区 土木管理課		
標識の種類	金属標	現況地目	公衆用道路
備考	要図縮尺1/500		



写 真

近 景

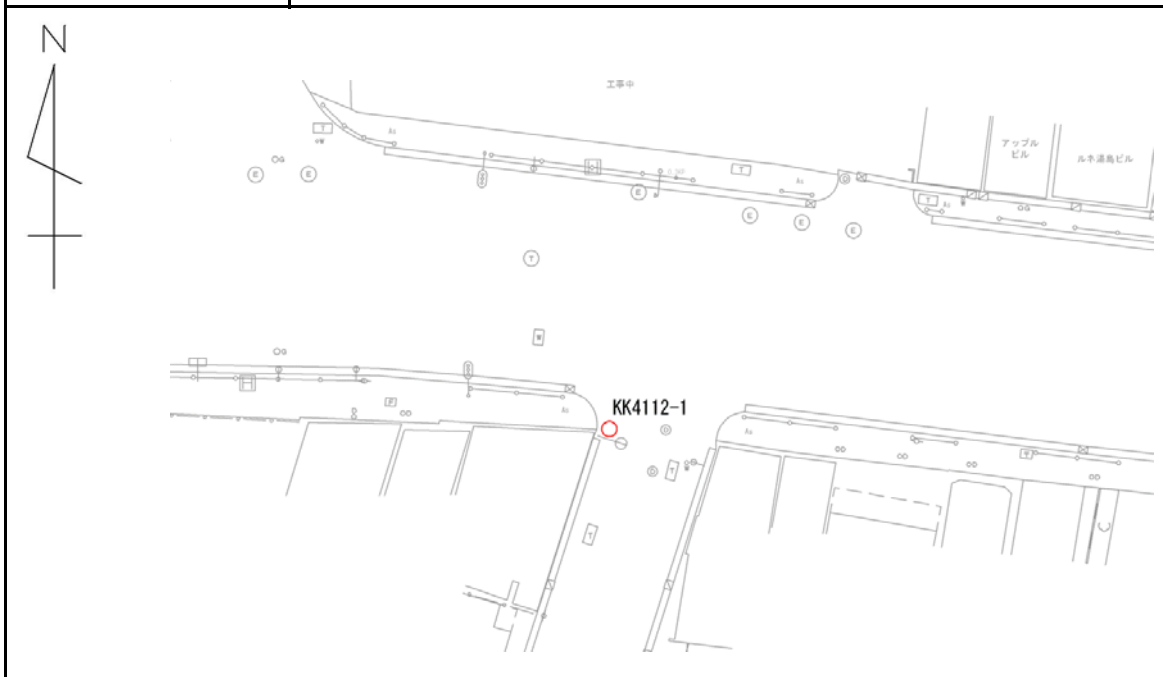
遠 景



# 細部図根点点の記

平成31年3月1日

点名	KK4112-1	基準点コード	
地区名	東京都文京区地区	測量年月日	平成30年9月11日
作業機関名	第一航業株式会社	作業責任者	能美 佳郎
所在地	文京区本郷3-41-8地先		
管理者	文京区 土木管理課		
標識の種類	金属標	現況地目	公衆用道路
備考	要図縮尺1/500		



写 真

近 景

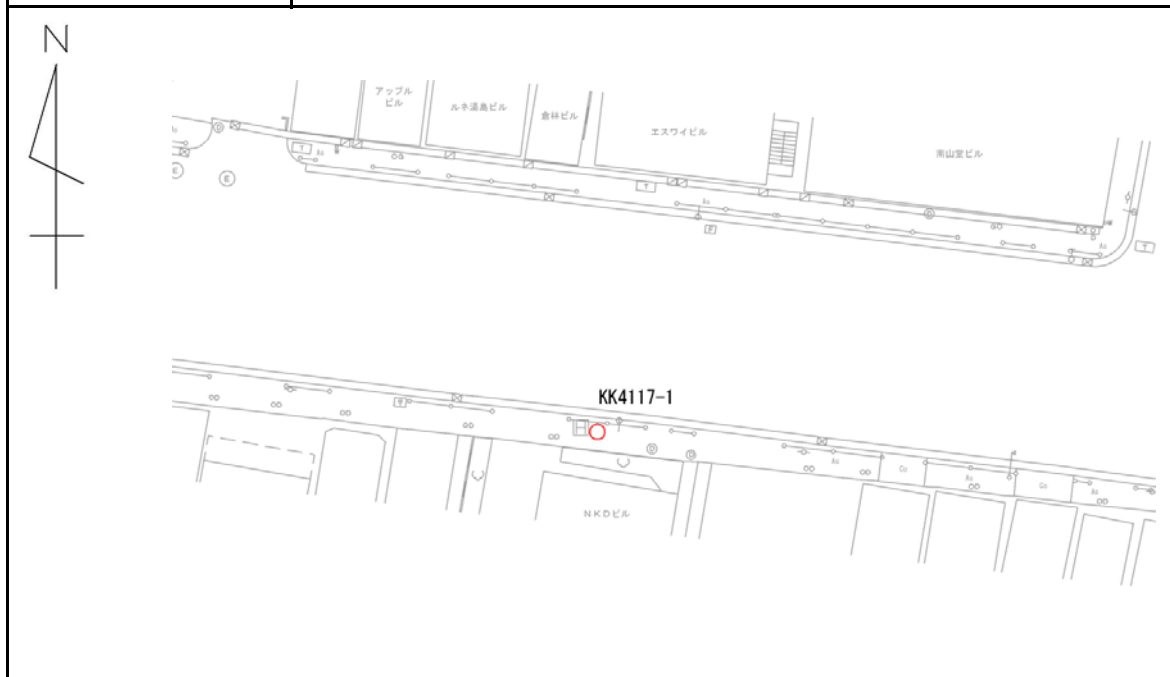
遠 景



# 細部図根点点の記

平成31年3月1日

点 名	KK4117-1	基準点コード	
地区名	東京都文京区地区	測量年月日	平成30年9月11日
作業機関名	第一航業株式会社	作業責任者	能美 佳郎
所在地	文京区本郷3-42-6地先		
管理者	文京区 土木管理課		
標識の種類	金属標	現況地目	公衆用道路
備 考	要図縮尺1/500		



写 真

近 景

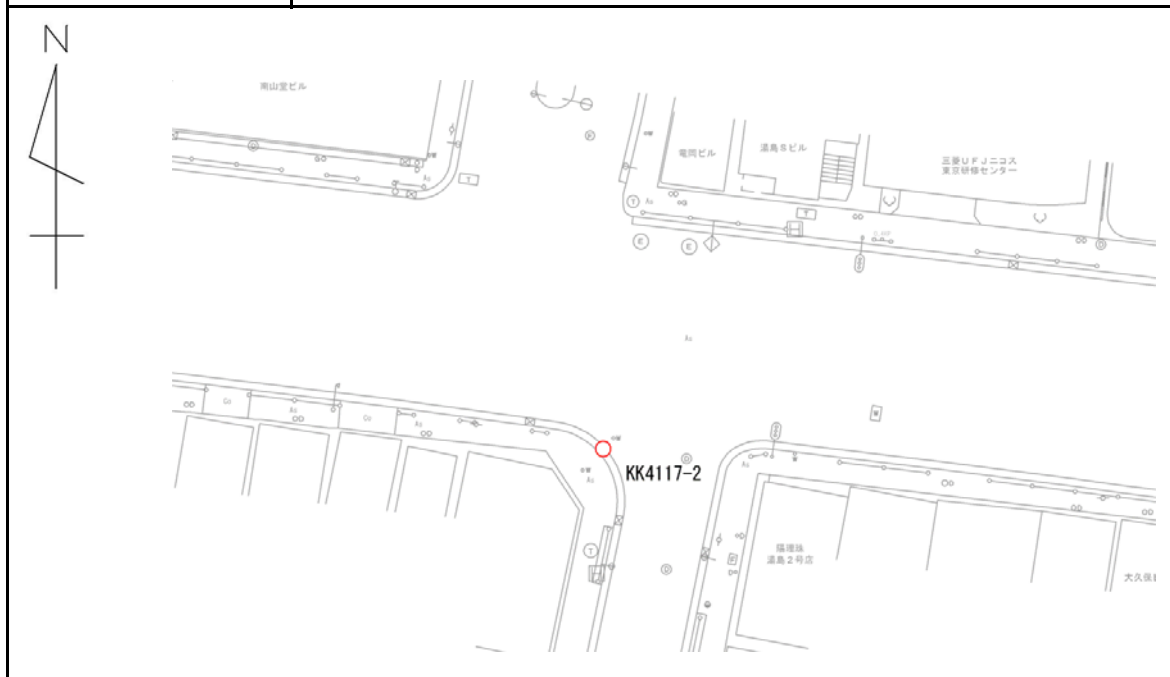
遠 景



# 細部図根点点の記

平成31年3月1日

点名	KK4117-2	基準点コード	
地区名	東京都文京区地区	測量年月日	平成30年9月11日
作業機関名	第一航業株式会社	作業責任者	能美 佳郎
所在地	文京区本郷3-44-7地先		
管理者	文京区 土木管理課		
標識の種類	金属標	現況地目	公衆用道路
備考	要図縮尺1/500		



写 真

近 景



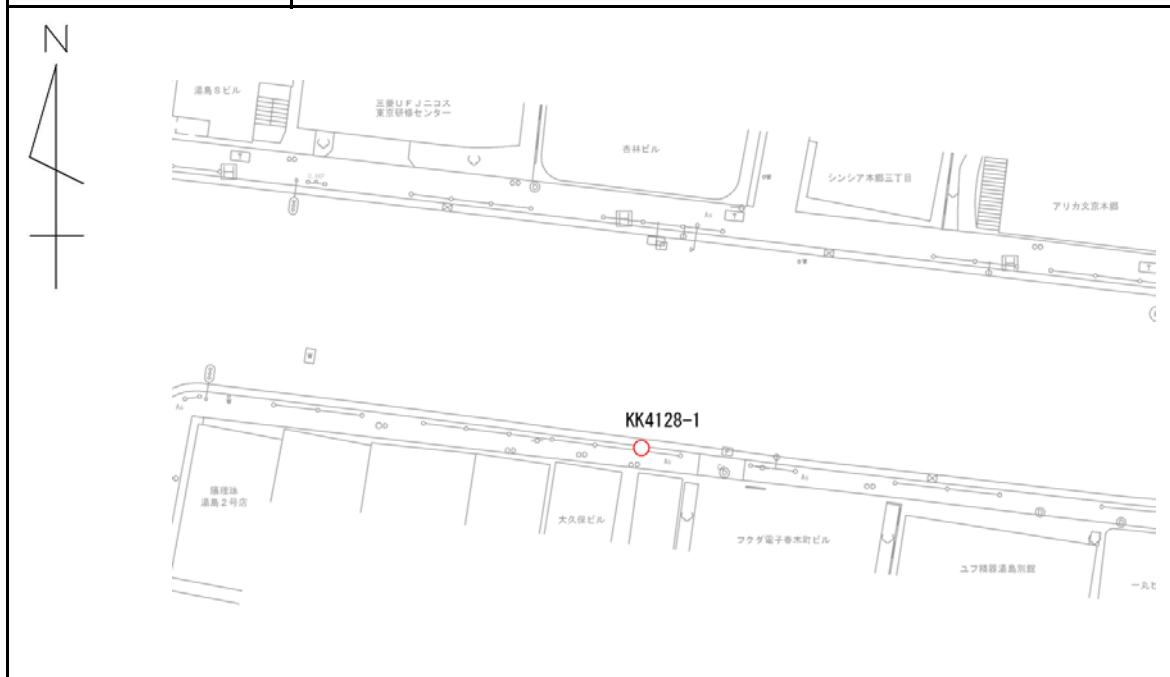
遠 景



# 細部図根点点の記

平成31年3月1日

点名	KK4128-1	基準点コード	
地区名	東京都文京区地区	測量年月日	平成30年9月11日
作業機関名	第一航業株式会社	作業責任者	能美 佳郎
所在地	文京区湯島2-31-19地先		
管理者	文京区 土木管理課		
標識の種類	金属標	現況地目	公衆用道路
備考	要図縮尺1/500		



写 真

近 景

遠 景

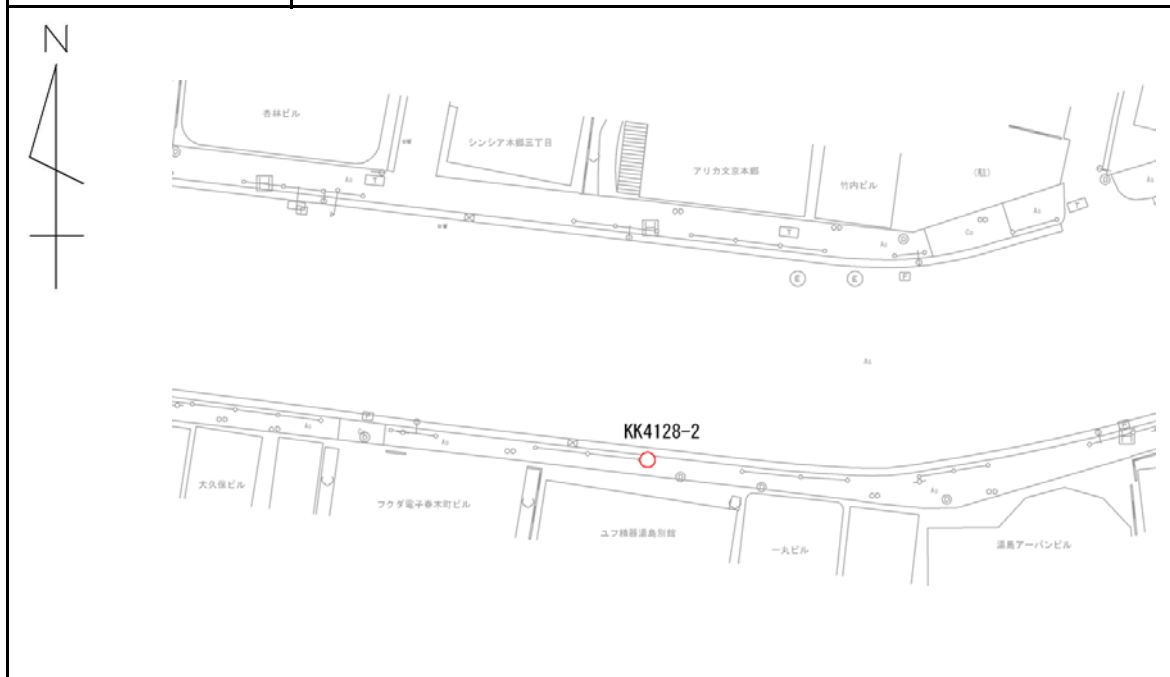




# 細部図根点点の記

平成31年3月1日

点 名	KK4128-2	基準点コード	
地区名	東京都文京区地区	測量年月日	平成30年9月11日
作業機関名	第一航業株式会社	作業責任者	能美 佳郎
所在地	文京区湯島2-31-20地先		
管理者	文京区 土木管理課		
標識の種類	金属標	現況地目	公衆用道路
備 考	要図縮尺1/500		



## 写 真

近 景



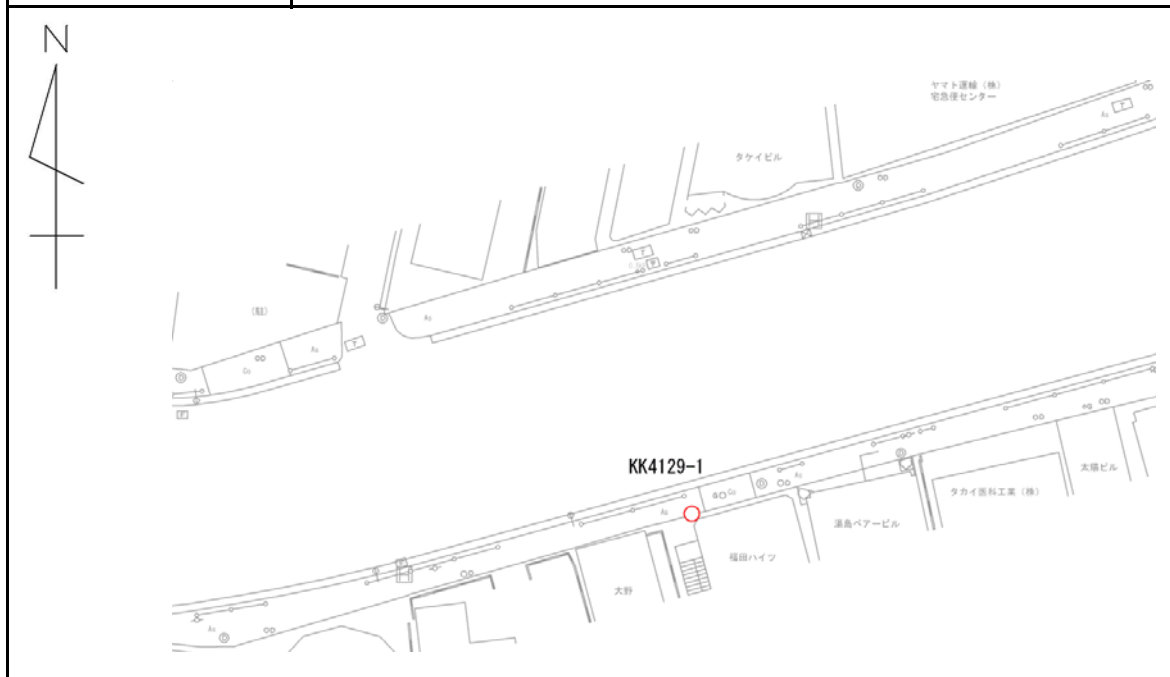
遠 景



# 細部図根点点の記

平成31年3月1日

点名	KK4129-1	基準点コード	
地区名	東京都文京区地区	測量年月日	平成30年9月11日
作業機関名	第一航業株式会社	作業責任者	能美 佳郎
所在地	文京区湯島2-31-24地先		
管理者	文京区 土木管理課		
標識の種類	金属標	現況地目	公衆用道路
備考	要図縮尺1/500		



写 真

近 景

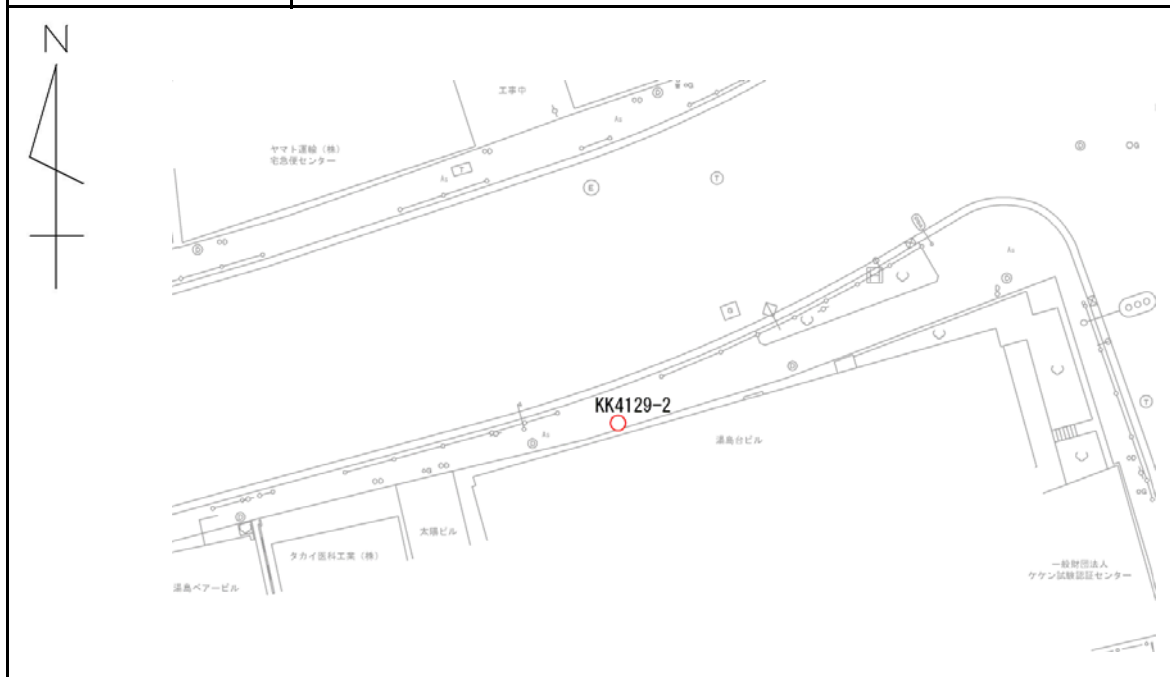
遠 景



# 細部図根点点の記

平成31年3月1日

点名	KK4129-2	基準点コード	
地区名	東京都文京区地区	測量年月日	平成30年9月11日
作業機関名	第一航業株式会社	作業責任者	能美 佳郎
所在地	文京区湯島2-31-27地先		
管理者	文京区 土木管理課		
標識の種類	金属標	現況地目	公衆用道路
備考	要図縮尺1/500		



## 写真

近景

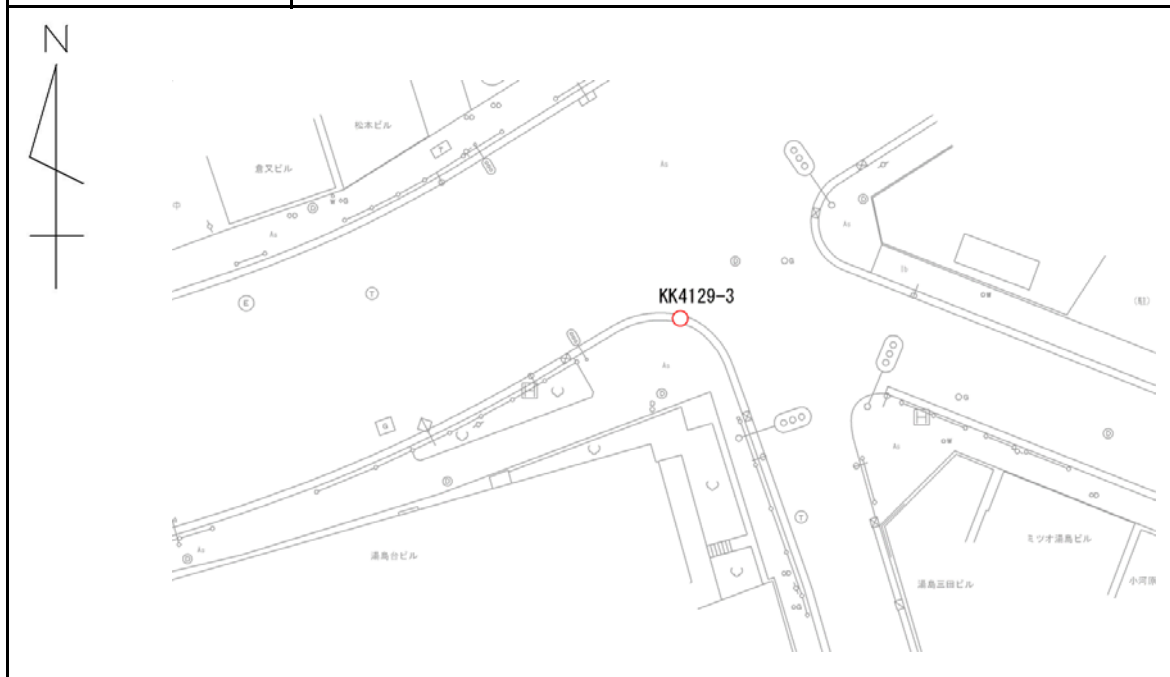
遠景



# 細部図根点点の記

平成31年3月1日

点 名	KK4129-3	基準点コード	
地区名	東京都文京区地区	測量年月日	平成30年9月11日
作業機関名	第一航業株式会社	作業責任者	能美 佳郎
所在地	文京区湯島2-31-27地先		
管理者	文京区 土木管理課		
標識の種類	金属標	現況地目	公衆用道路
備 考	要図縮尺1/500		



写 真

近 景

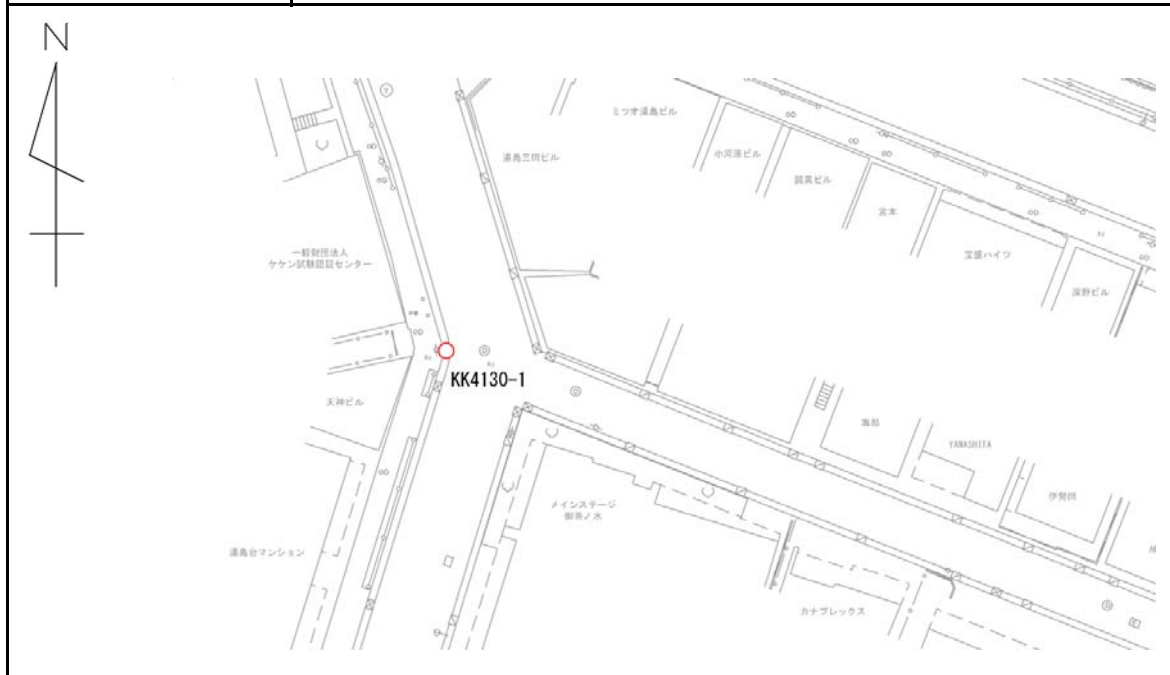
遠 景



# 細部図根点点の記

平成31年3月1日

点名	KK4130-1	基準点コード	
地区名	東京都文京区地区	測量年月日	平成30年9月11日
作業機関名	第一航業株式会社	作業責任者	能美 佳郎
所在地	文京区湯島2-31-31地先		
管理者	文京区 土木管理課		
標識の種類	金属標	現況地目	公衆用道路
備考	要図縮尺1/500		



写 真

近 景

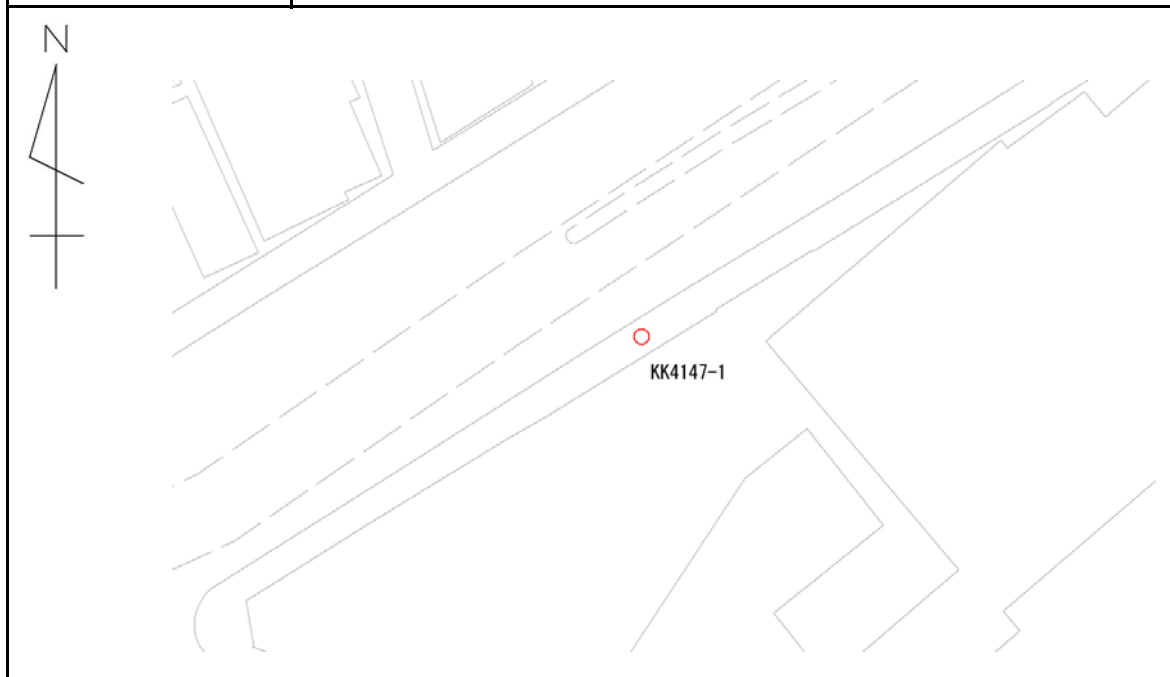
遠 景



# 細部図根点点の記

平成31年3月1日

点 名	KK4147-1	基準点コード	
地区名	東京都文京区地区	測量年月日	平成30年9月11日
作業機関名	第一航業株式会社	作業責任者	能美 佳郎
所在地	文京区湯島3-30-1地先		
管理者	文京区 土木管理課		
標識の種類	金属標	現況地目	公衆用道路
備 考	要図縮尺1/500		



写 真

近 景

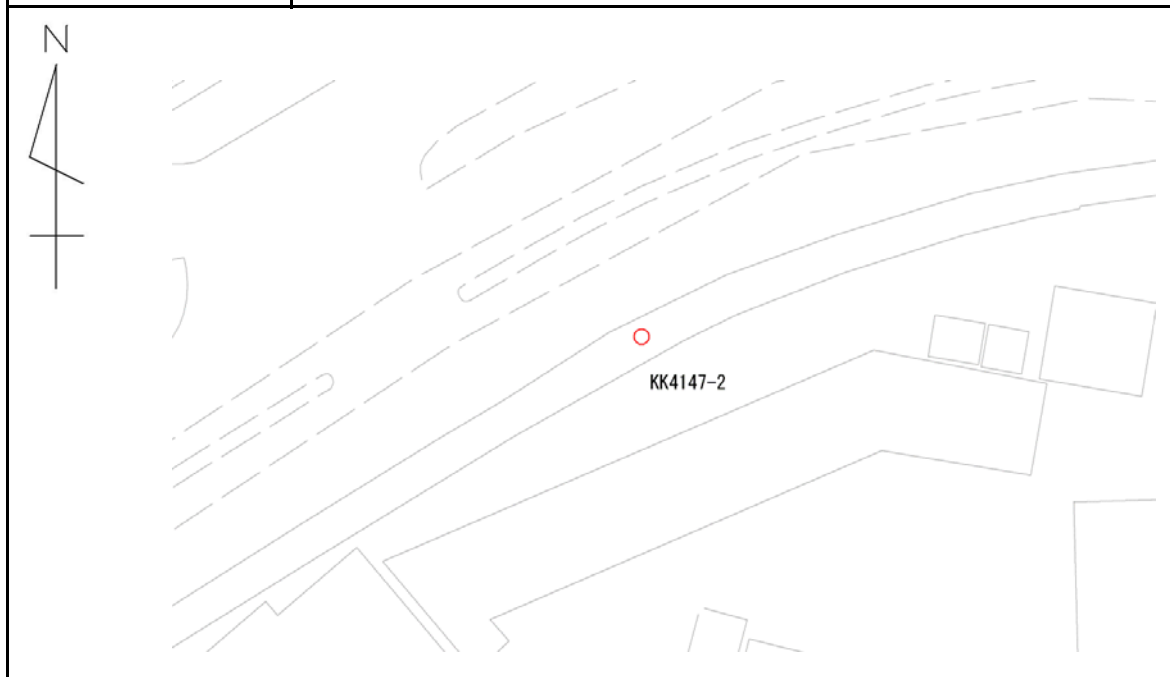
遠 景



# 細部図根点点の記

平成31年3月1日

点名	KK4147-2	基準点コード	
地区名	東京都文京区地区	測量年月日	平成30年9月11日
作業機関名	第一航業株式会社	作業責任者	能美 佳郎
所在地	文京区湯島3-30-1地先		
管理者	文京区 土木管理課		
標識の種類	金属標	現況地目	公衆用道路
備考	要図縮尺1/500		



写 真

近 景

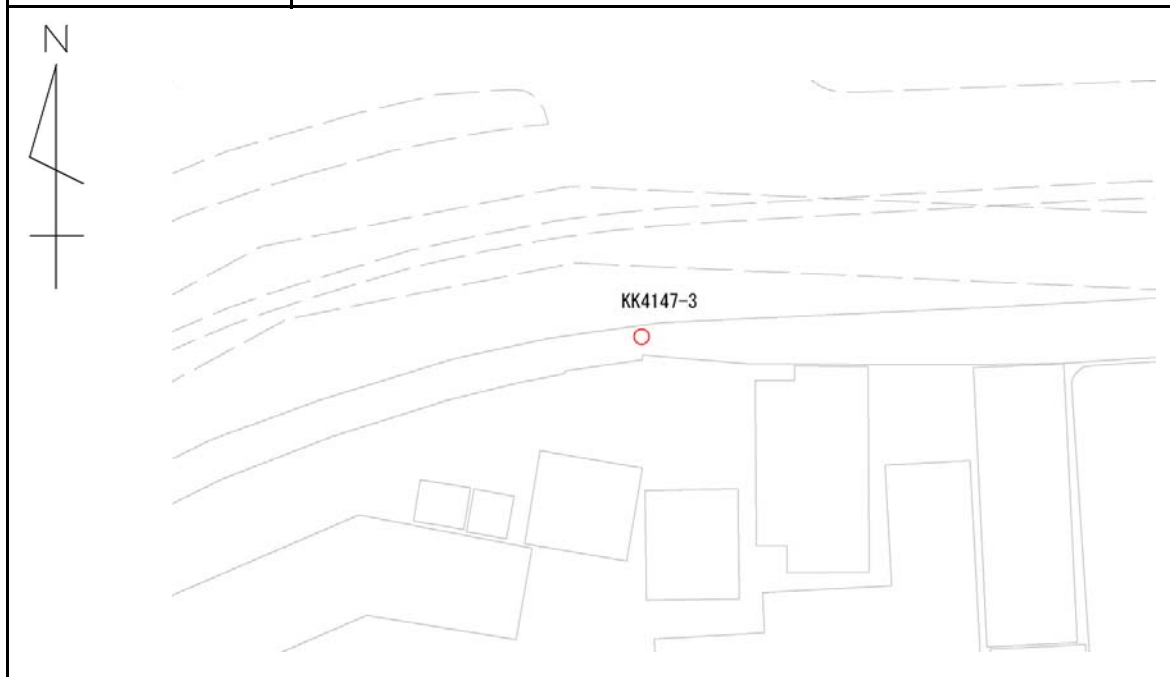
遠 景



# 細部図根点点の記

平成31年3月1日

点名	KK4147-3	基準点コード	
地区名	東京都文京区地区	測量年月日	平成30年9月11日
作業機関名	第一航業株式会社	作業責任者	能美 佳郎
所在地	文京区湯島3-30-1地先		
管理者	文京区 土木管理課		
標識の種類	金属標	現況地目	公衆用道路
備考	要図縮尺1/500		



写 真

近 景

遠 景

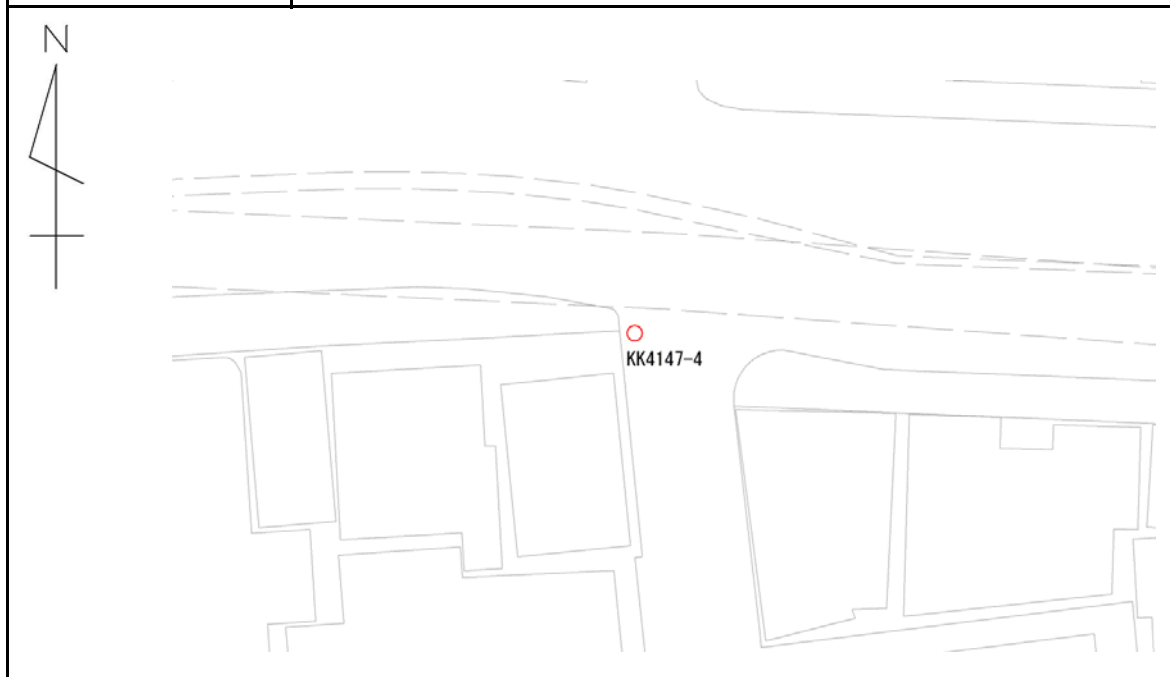




# 細部図根点点の記

平成31年3月1日

点 名	KK4147-4	基準点コード	
地区名	東京都文京区地区	測量年月日	平成30年9月11日
作業機関名	第一航業株式会社	作業責任者	能美 佳郎
所在地	文京区湯島2-31-5地先		
管理者	文京区 土木管理課		
標識の種類	金属標	現況地目	公衆用道路
備 考	要図縮尺1/500		



写 真

近 景

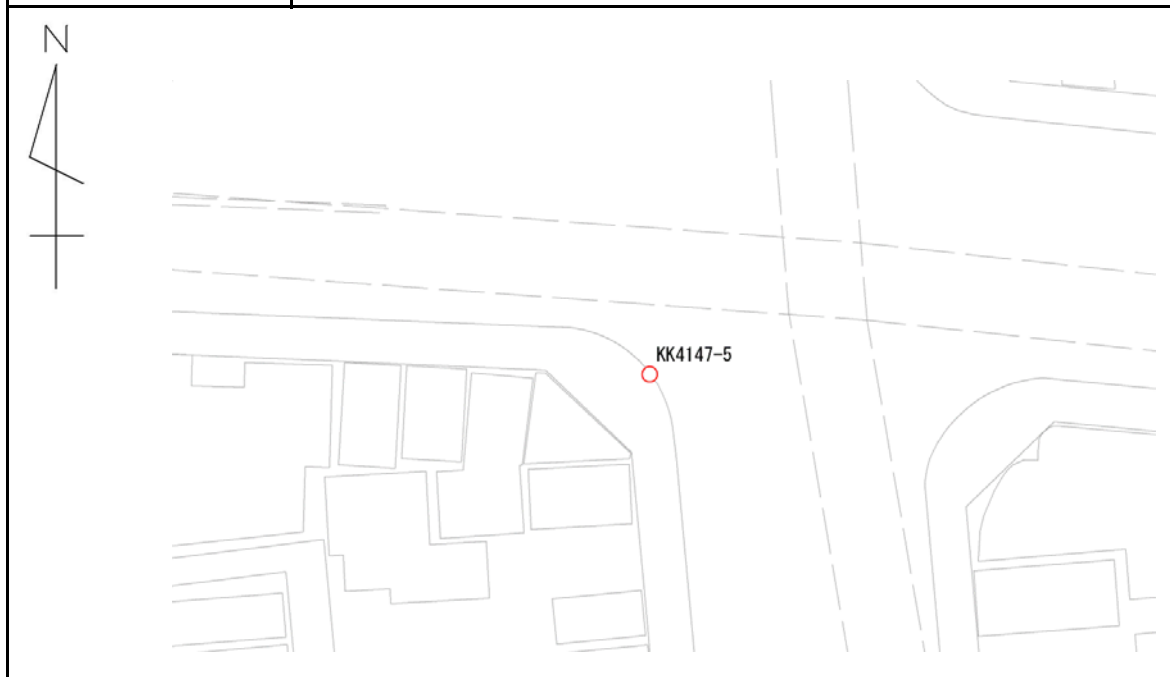
遠 景



# 細部図根点点の記

平成31年3月1日

点名	KK4147-5	基準点コード	
地区名	東京都文京区地区	測量年月日	平成30年9月11日
作業機関名	第一航業株式会社	作業責任者	能美 佳郎
所在地	文京区湯島2-34-9地先		
管理者	文京区 土木管理課		
標識の種類	金属標	現況地目	公衆用道路
備考	要図縮尺1/500		



写 真

近 景

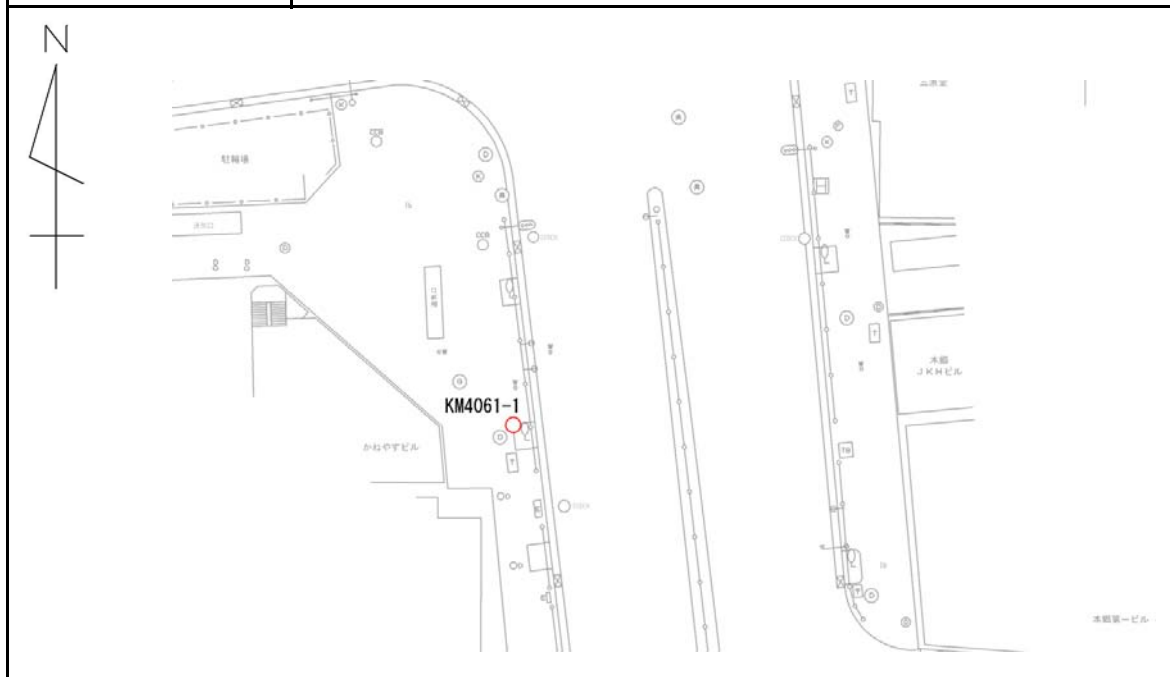
遠 景



# 細部図根点点の記

平成31年3月1日

点 名	KM4061-1	基準点コード	
地区名	東京都文京区地区	測量年月日	平成30年9月13日
作業機関名	第一航業株式会社	作業責任者	能美 佳郎
所在地	文京区本郷2-40-11地先		
管理者	文京区 土木管理課		
標識の種類	金属標	現況地目	公衆用道路
備 考	要図縮尺1/500		



写 真

近 景

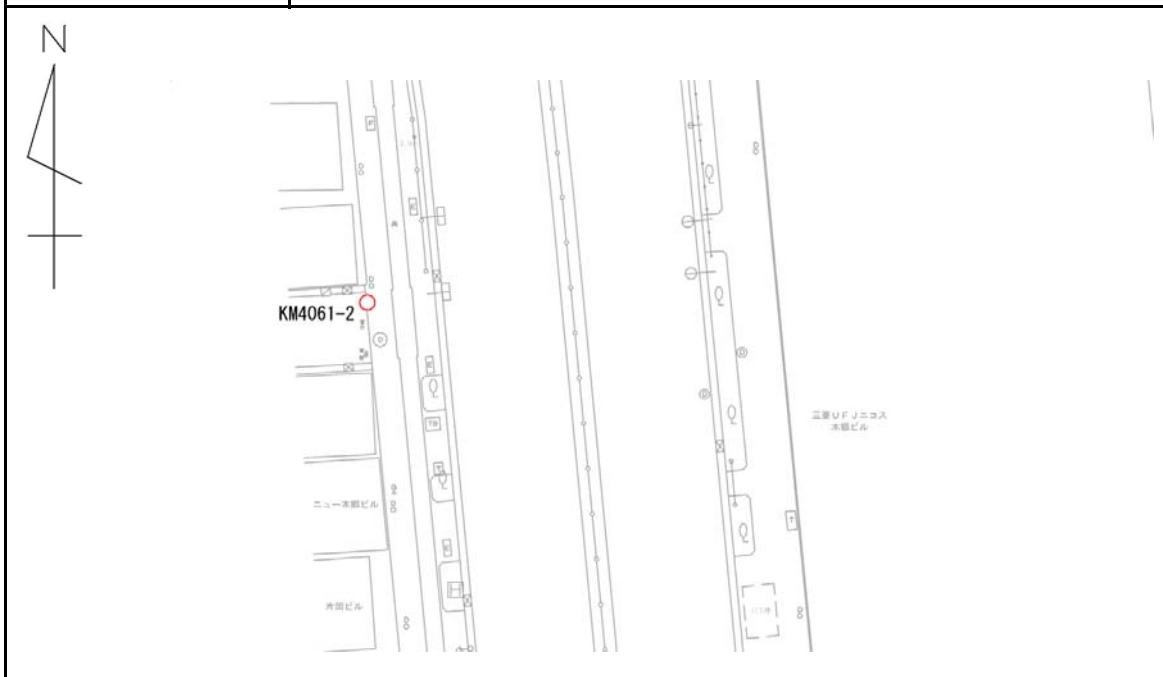
遠 景



# 細部図根点点の記

平成31年3月1日

点名	KM4061-2	基準点コード	
地区名	東京都文京区地区	測量年月日	平成30年9月13日
作業機関名	第一航業株式会社	作業責任者	能美 佳郎
所在地	文京区本郷2-40-16地先		
管理者	文京区 土木管理課		
標識の種類	金属標	現況地目	公衆用道路
備考	要図縮尺1/500		



写 真

近 景



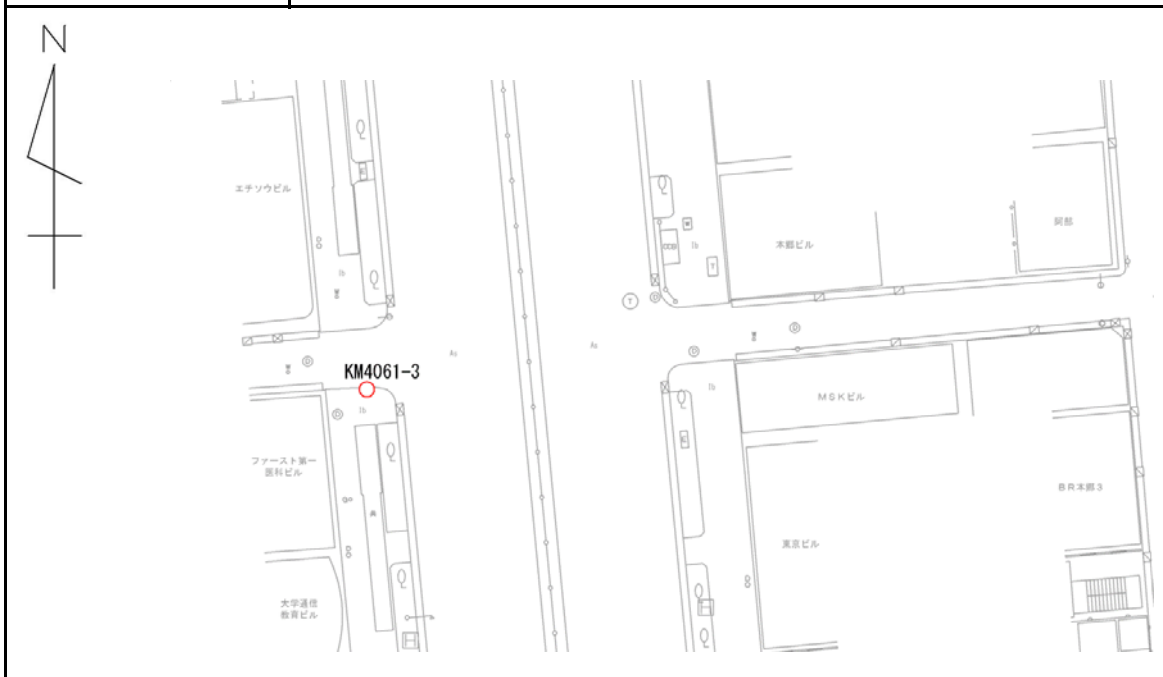
遠 景



# 細部図根点点の記

平成31年3月1日

点 名	KM4061-3		基準点コード	
地区名	東京都文京区地区	測量年月日	平成30年9月13日	
作業機関名	第一航業株式会社	作業責任者	能美 佳郎	
所在地	文京区本郷2-27-16地先			
管理者	文京区 土木管理課			
標識の種類	金属標	現況地目	公衆用道路	
備 考	要図縮尺1/500			



写 真

近 景



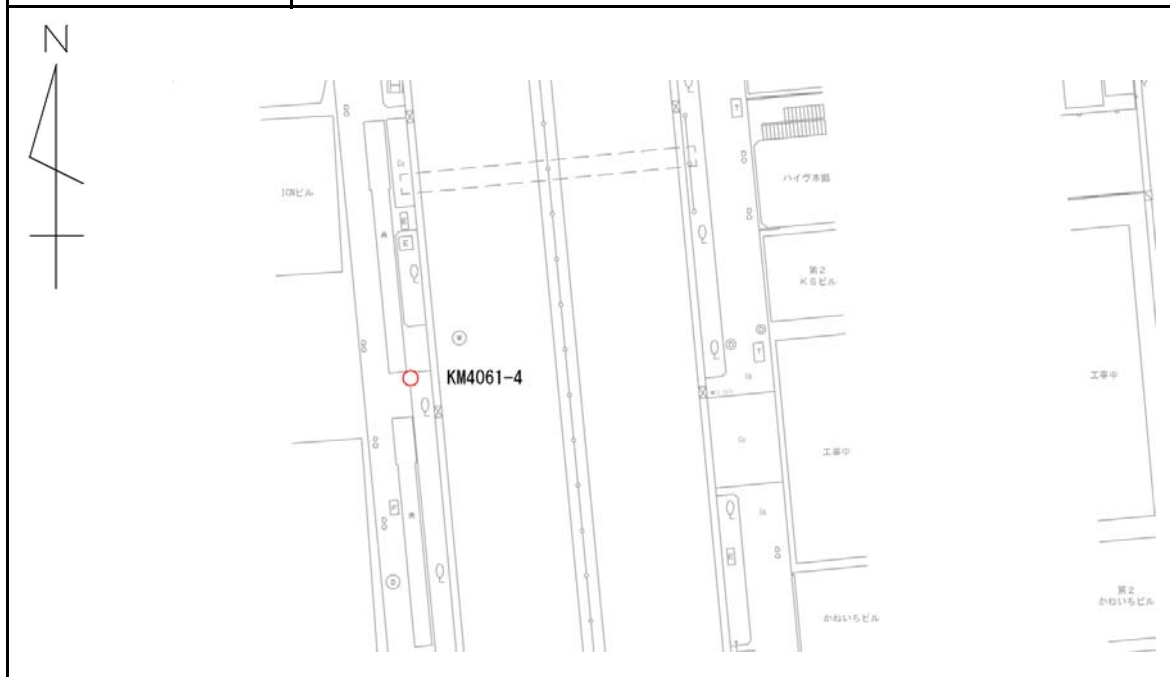
遠 景



# 細部図根点点の記

平成31年3月1日

点 名	KM4061-4	基準点コード	
地区名	東京都文京区地区	測量年月日	平成30年9月13日
作業機関名	第一航業株式会社	作業責任者	能美 佳郎
所在地	文京区本郷2-27-18地先		
管理者	文京区 土木管理課		
標識の種類	金属標	現況地目	公衆用道路
備 考	要図縮尺1/500		



写 真

近 景

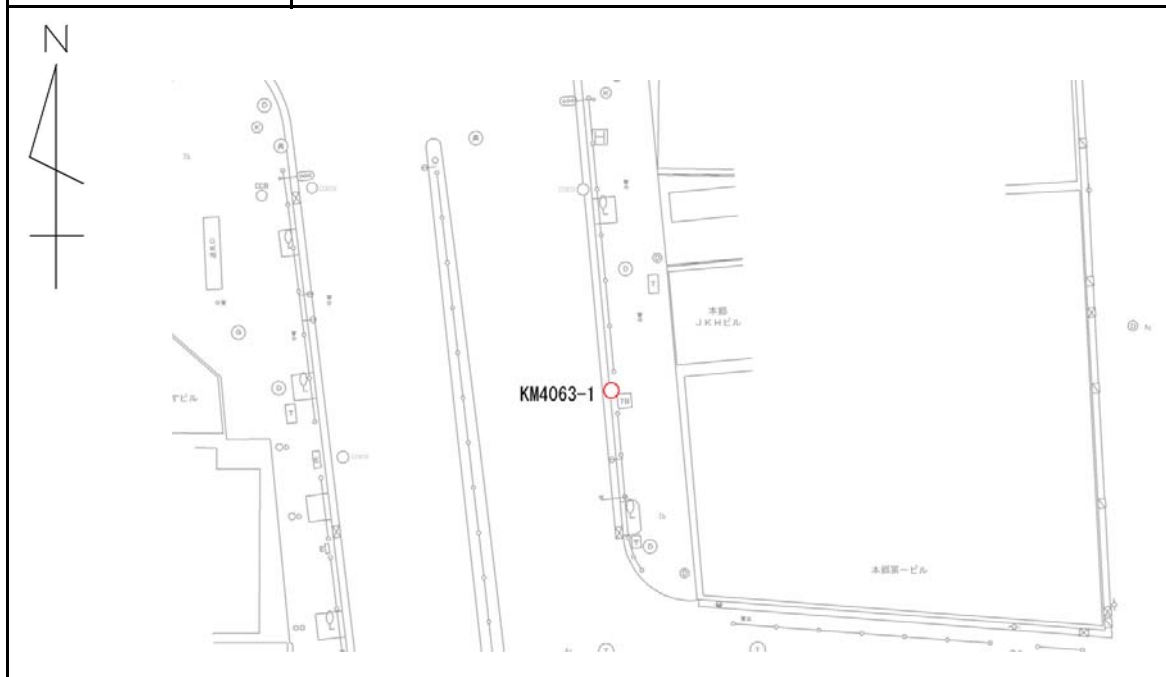
遠 景



# 細部図根点点の記

平成31年3月1日

点 名	KM4063-1	基準点コード	
地区名	東京都文京区地区	測量年月日	平成30年9月13日
作業機関名	第一航業株式会社	作業責任者	能美 佳郎
所在地	文京区本郷3-34-3地先		
管理者	文京区 土木管理課		
標識の種類	金属標	現況地目	公衆用道路
備 考	要図縮尺1/500		



写 真

近 景

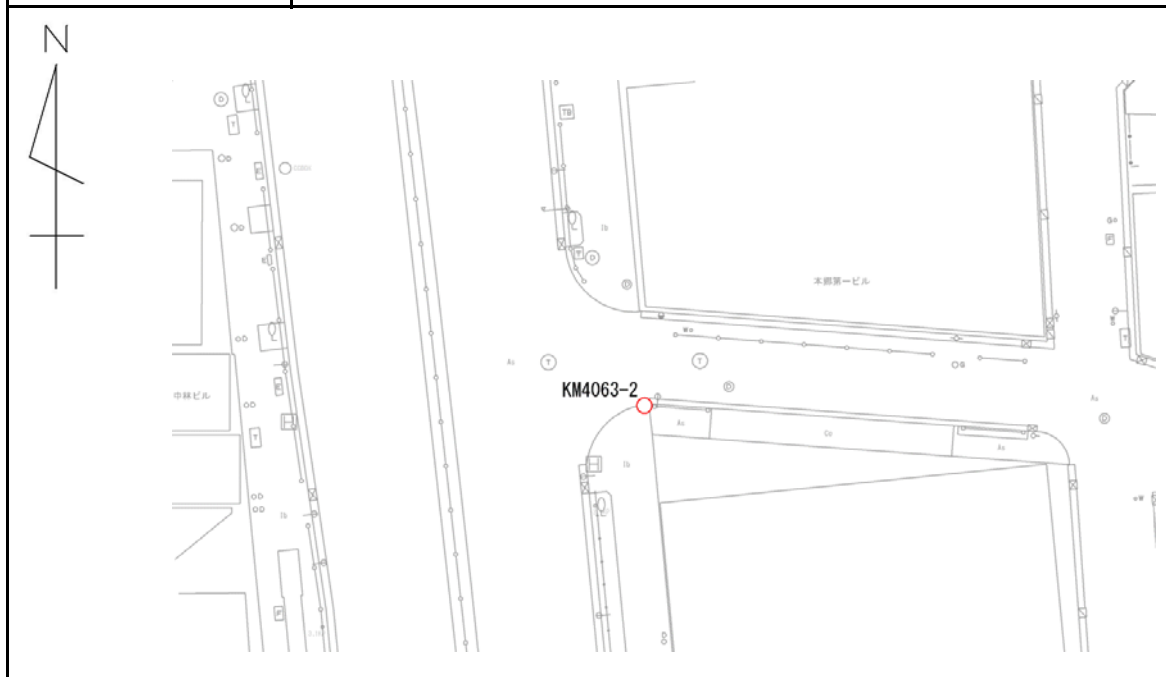
遠 景



# 細部図根点点の記

平成31年3月1日

点 名	KM4063-2	基準点コード	
地区名	東京都文京区地区	測量年月日	平成30年9月13日
作業機関名	第一航業株式会社	作業責任者	能美 佳郎
所在地	文京区本郷3-33-5地先		
管理者	文京区 土木管理課		
標識の種類	金属標	現況地目	公衆用道路
備 考	要図縮尺1/500		



写 真

近 景



遠 景

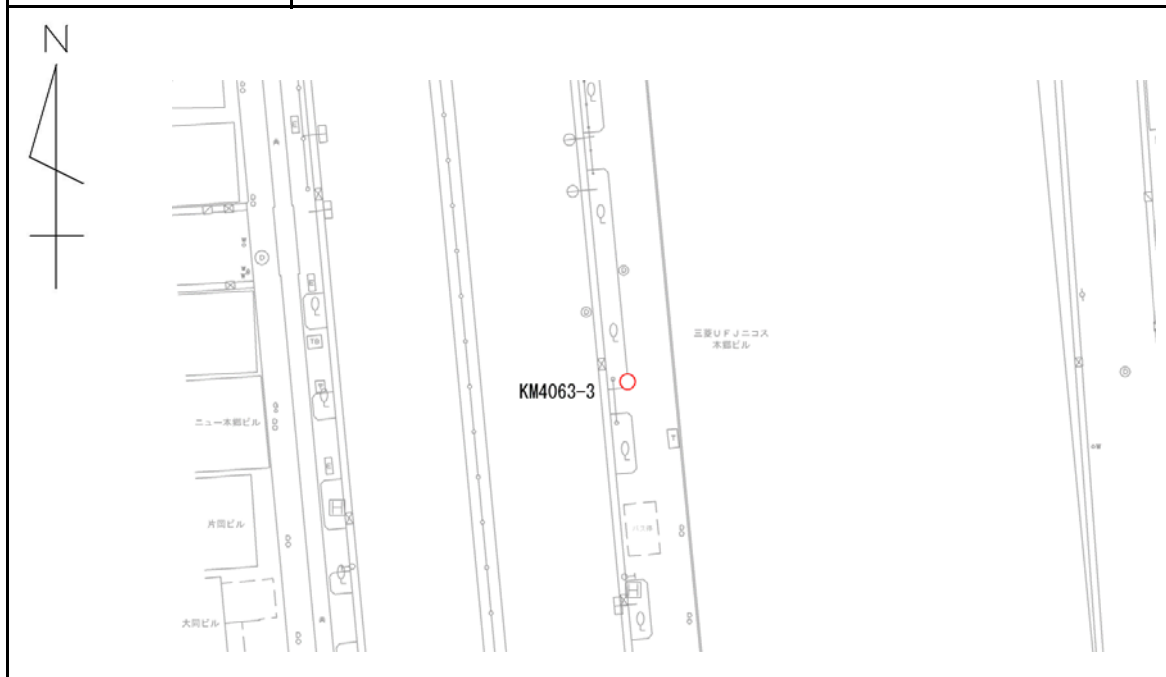




# 細部図根点点の記

平成31年3月1日

点 名	KM4063-3	基準点コード	
地区名	東京都文京区地区	測量年月日	平成30年9月13日
作業機関名	第一航業株式会社	作業責任者	能美 佳郎
所在地	文京区本郷3-33-5地先		
管理者	文京区 土木管理課		
標識の種類	金属標	現況地目	公衆用道路
備 考	要図縮尺1/500		



写 真

近 景



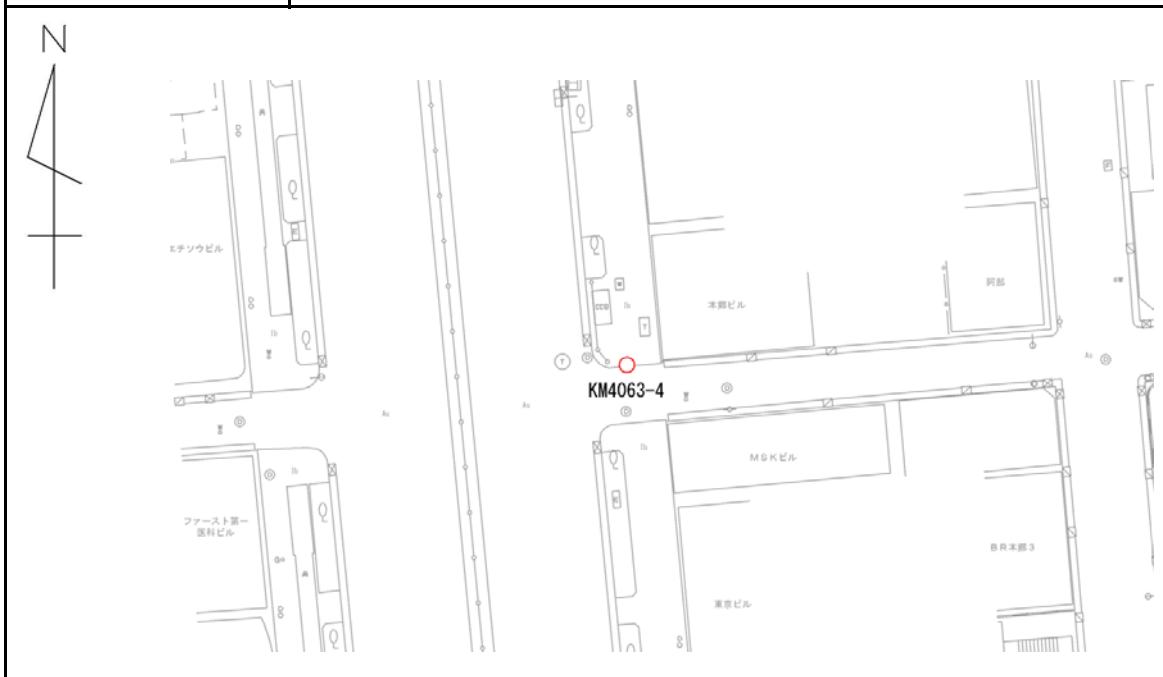
遠 景



# 細部図根点点の記

平成31年3月1日

点名	KM4063-4	基準点コード	
地区名	東京都文京区地区	測量年月日	平成30年9月13日
作業機関名	第一航業株式会社	作業責任者	能美 佳郎
所在地	文京区本郷3-33-3地先		
管理者	文京区 土木管理課		
標識の種類	金属標	現況地目	公衆用道路
備考	要図縮尺1/500		



写 真

近 景



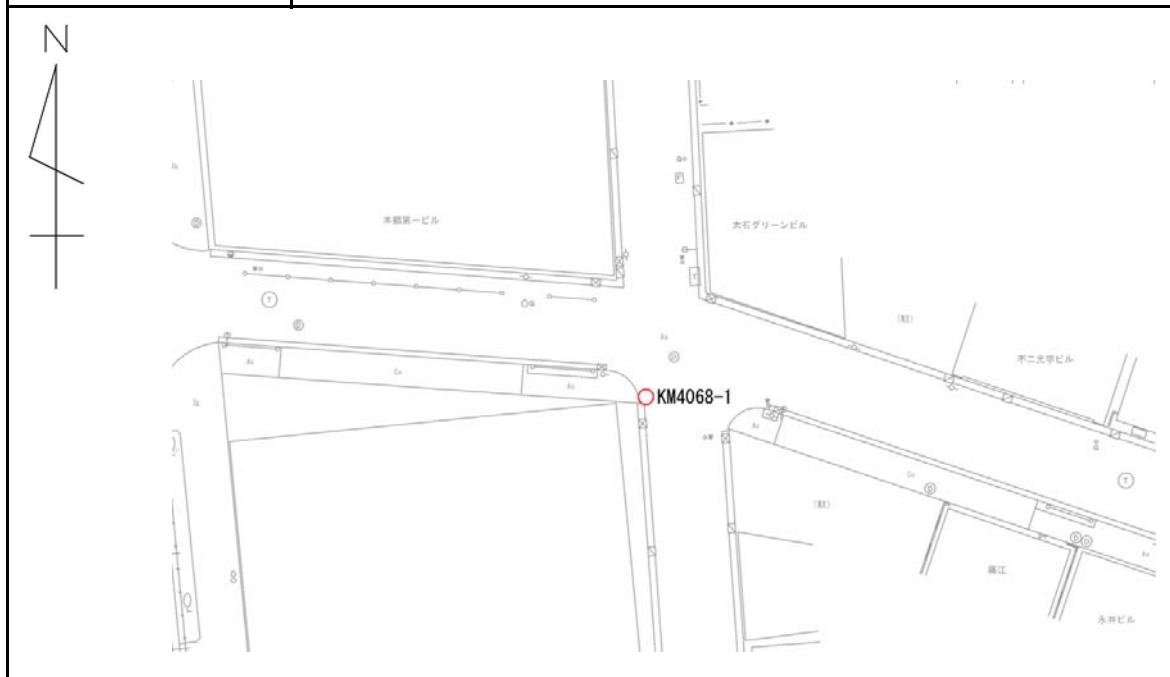
遠 景



# 細部図根点点の記

平成31年3月1日

点名	KM4068-1	基準点コード	
地区名	東京都文京区地区	測量年月日	平成30年9月12日
作業機関名	第一航業株式会社	作業責任者	能美 佳郎
所在地	文京区本郷3-33-5地先		
管理者	文京区 土木管理課		
標識の種類	金属標	現況地目	公衆用道路
備考	要図縮尺1/500		



## 写真

近景



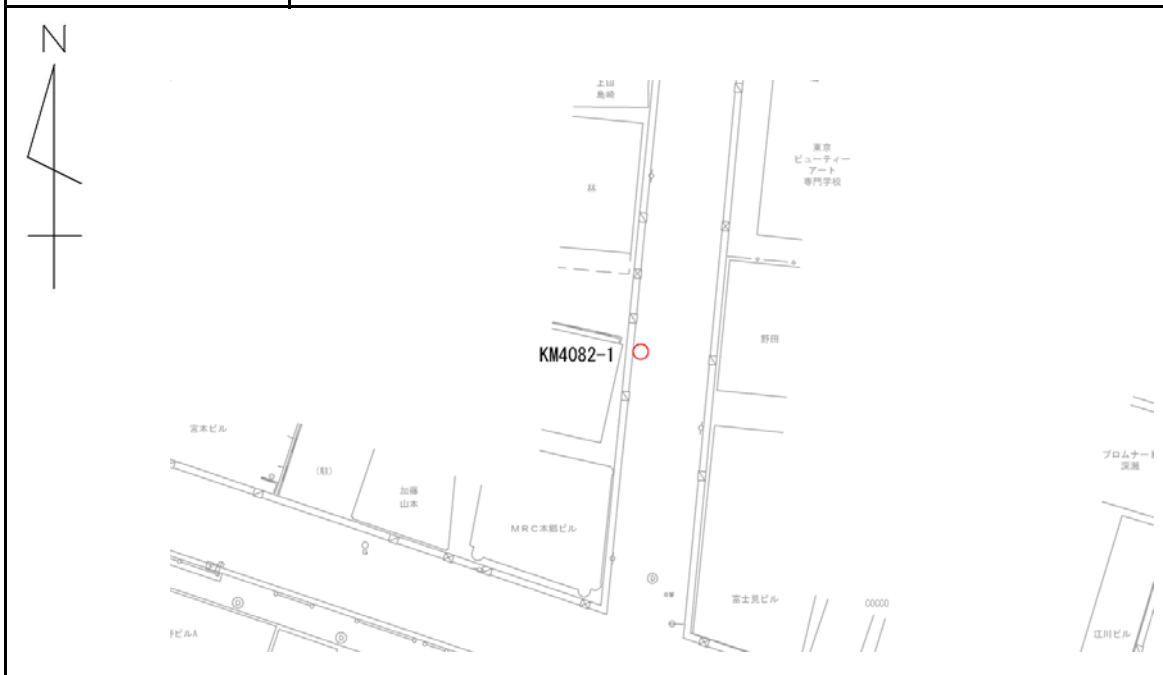
遠景



# 細部図根点点の記

平成31年3月1日


点 名	KM4082-1	基準点コード	
地区名	東京都文京区地区	測量年月日	平成30年9月12日
作業機関名	第一航業株式会社	作業責任者	能美 佳郎
所在地	文京区本郷3-35-13地先		
管理者	文京区 土木管理課		
標識の種類	金属標	現況地目	公衆用道路
備 考	要図縮尺1/500		



写 真

近 景

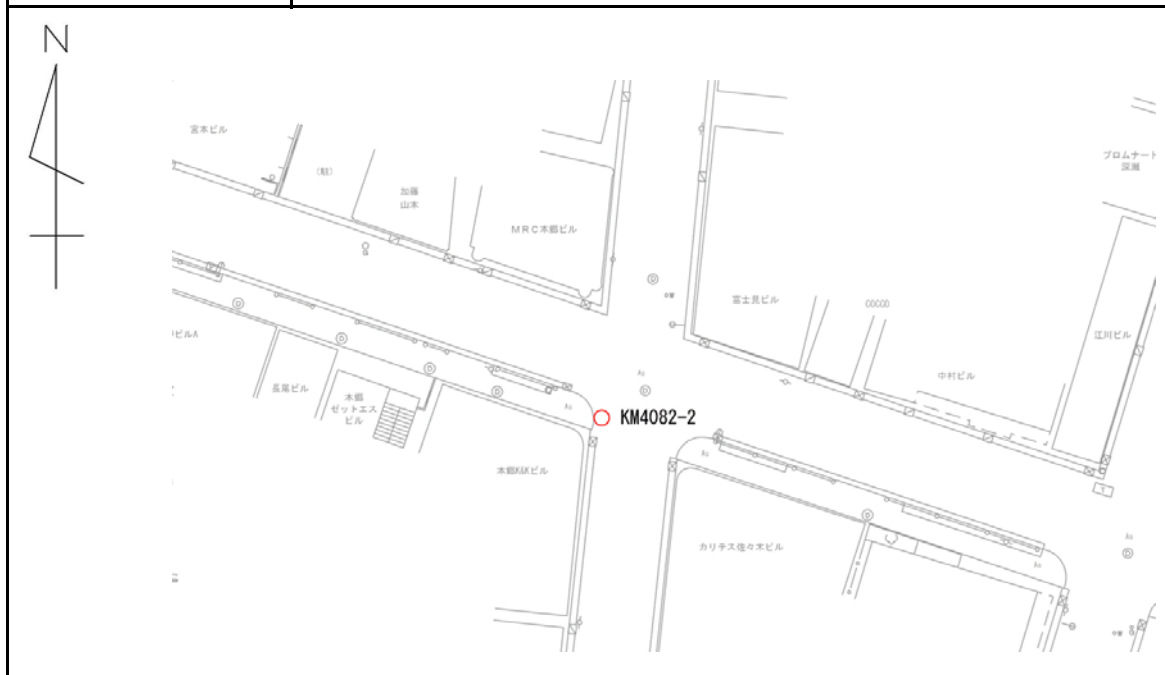
遠 景



# 細部図根点点の記

平成31年3月1日

点 名	KM4082-2	基準点コード	
地区名	東京都文京区地区	測量年月日	平成30年9月12日
作業機関名	第一航業株式会社	作業責任者	能美 佳郎
所在地	文京区本郷3-30-10地先		
管理者	文京区 土木管理課		
標識の種類	金属標	現況地目	公衆用道路
備 考	要図縮尺1/500		



写 真

近 景



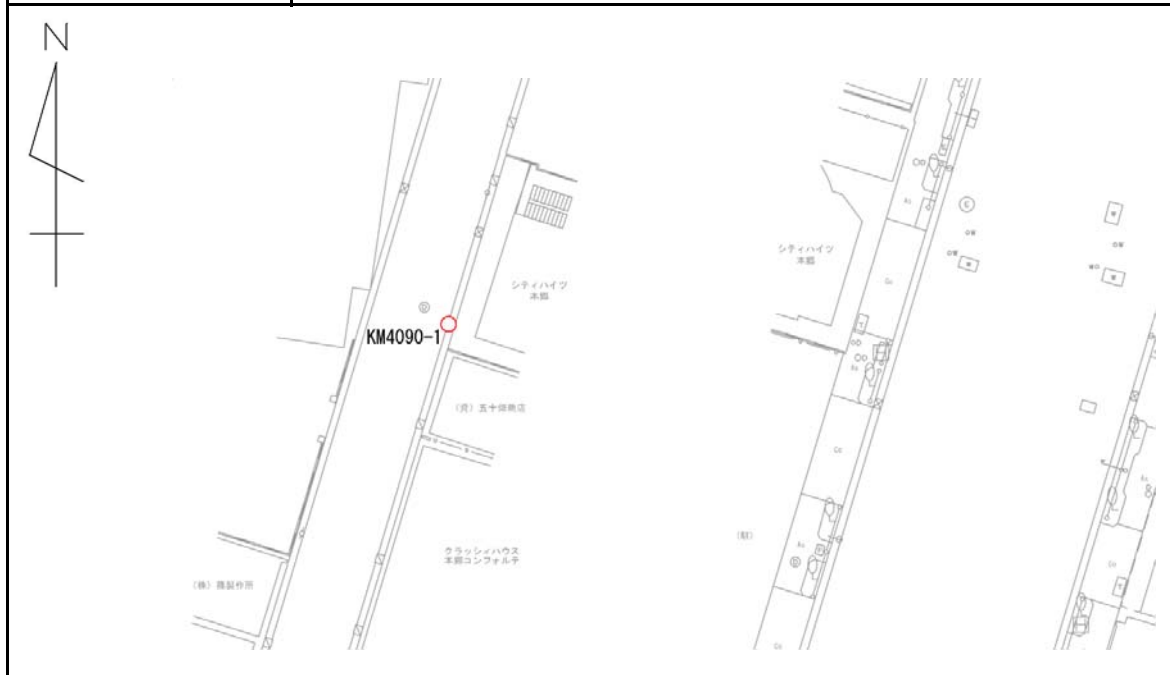
遠 景



# 細部図根点点の記

平成31年3月1日

点 名	KM4090-1	基準点コード	
地区名	東京都文京区地区	測量年月日	平成30年9月12日
作業機関名	第一航業株式会社	作業責任者	能美 佳郎
所在地	文京区本郷3-38-11地先		
管理者	文京区 土木管理課		
標識の種類	金属標	現況地目	公衆用道路
備 考	要図縮尺1/500		



写 真

近 景

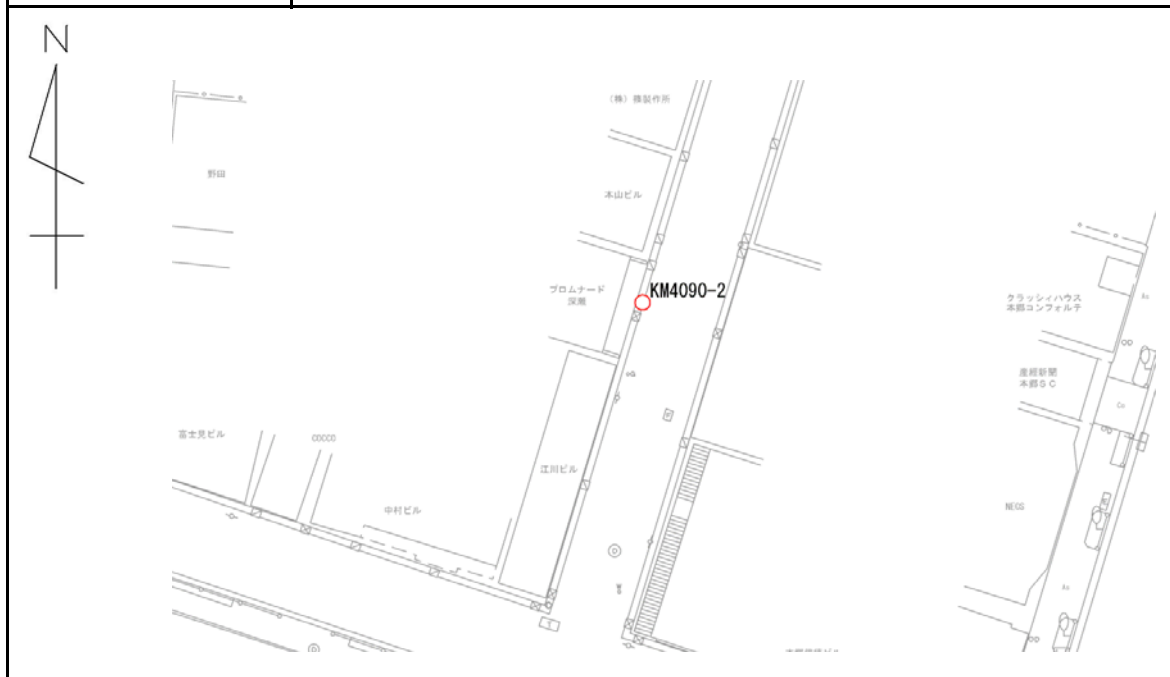
遠 景



# 細部図根点点の記

平成31年3月1日

点名	KM4090-2	基準点コード	
地区名	東京都文京区地区	測量年月日	平成30年9月12日
作業機関名	第一航業株式会社	作業責任者	能美 佳郎
所在地	文京区本郷3-37-15地先		
管理者	文京区 土木管理課		
標識の種類	金属標	現況地目	公衆用道路
備考	要図縮尺1/500		



写真

近景

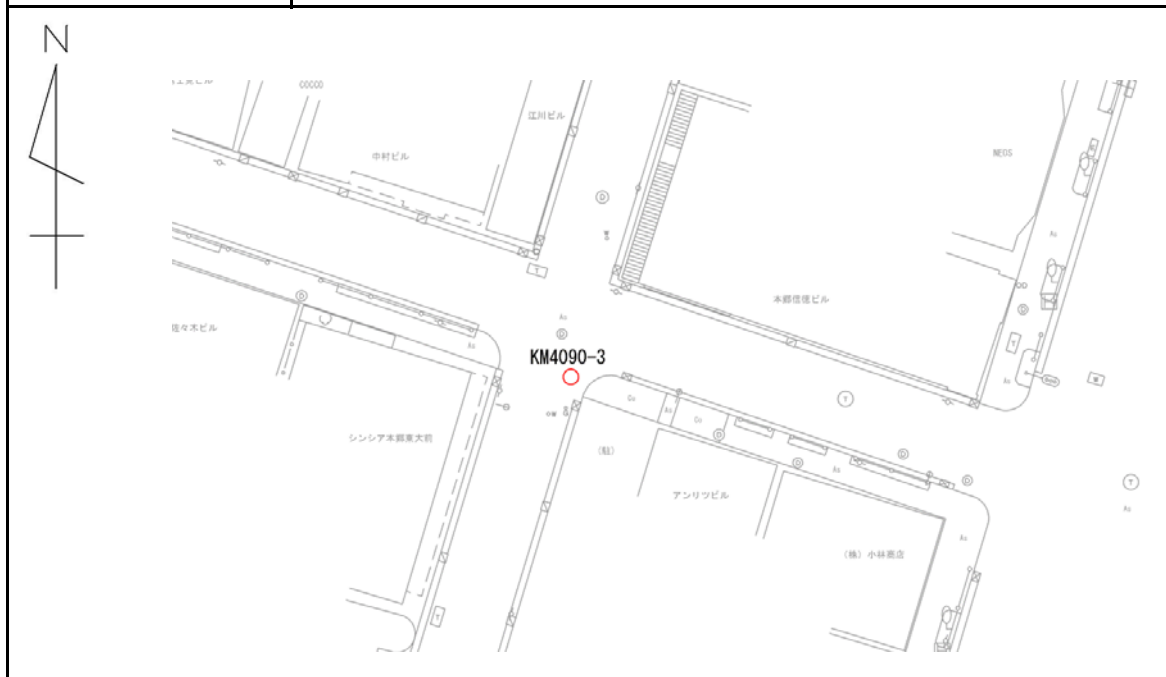
遠景



# 細部図根点点の記

平成31年3月1日

点名	KM4090-3	基準点コード	
地区名	東京都文京区地区	測量年月日	平成30年9月12日
作業機関名	第一航業株式会社	作業責任者	能美 佳郎
所在地	文京区本郷3-27-9地先		
管理者	文京区 土木管理課		
標識の種類	金属標	現況地目	公衆用道路
備考	要図縮尺1/500		



写 真

近 景



遠 景

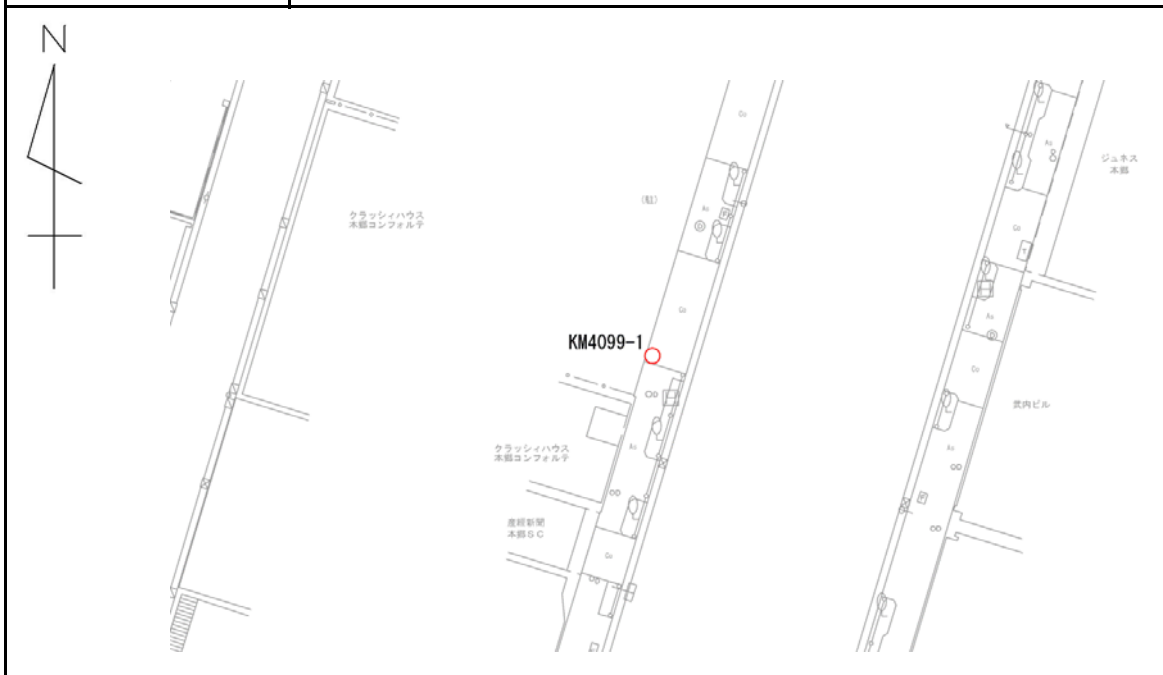




# 細部図根点点の記

平成31年3月1日

点名	KM4099-1	基準点コード	
地区名	東京都文京区地区	測量年月日	平成30年9月12日
作業機関名	第一航業株式会社	作業責任者	能美 佳郎
所在地	文京区本郷3-38-5地先		
管理者	文京区 土木管理課		
標識の種類	金属標	現況地目	公衆用道路
備考	要図縮尺1/500		



写 真

近 景

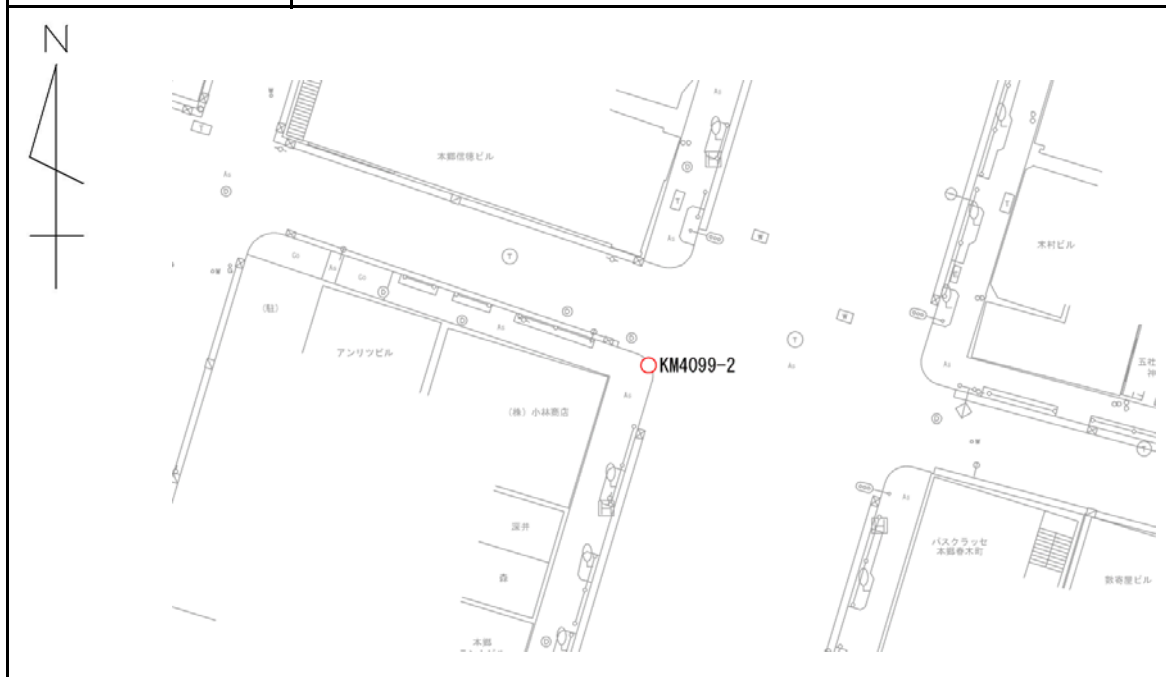
遠 景



# 細部図根点点の記

平成31年3月1日

点 名	KM4099-2	基準点コード	
地区名	東京都文京区地区	測量年月日	平成30年9月12日
作業機関名	第一航業株式会社	作業責任者	能美 佳郎
所在地	文京区本郷3-27-11地先		
管理者	文京区 土木管理課		
標識の種類	金属標	現況地目	公衆用道路
備 考	要図縮尺1/500		



写 真

近 景

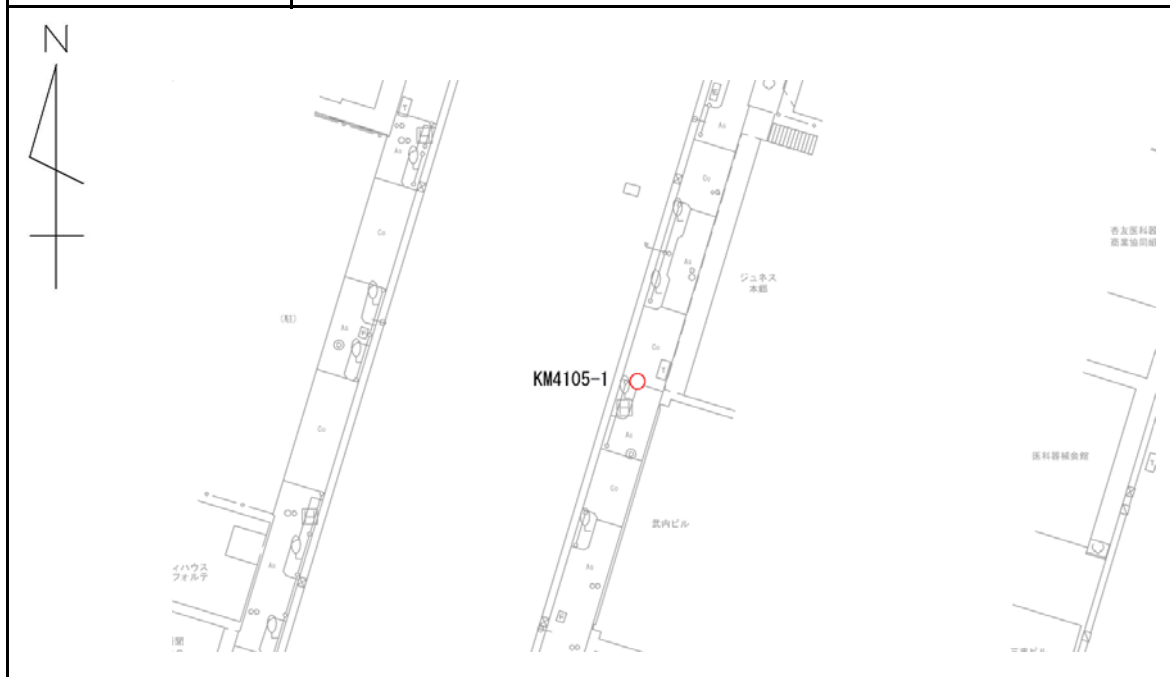
遠 景



# 細部図根点点の記

平成31年3月1日

点 名	KM4105-1	基準点コード	
地区名	東京都文京区地区	測量年月日	平成30年9月11日
作業機関名	第一航業株式会社	作業責任者	能美 佳郎
所在地	文京区本郷3-39-7地先		
管理者	文京区 土木管理課		
標識の種類	金属標	現況地目	公衆用道路
備 考	要図縮尺1/500		



写 真

近 景



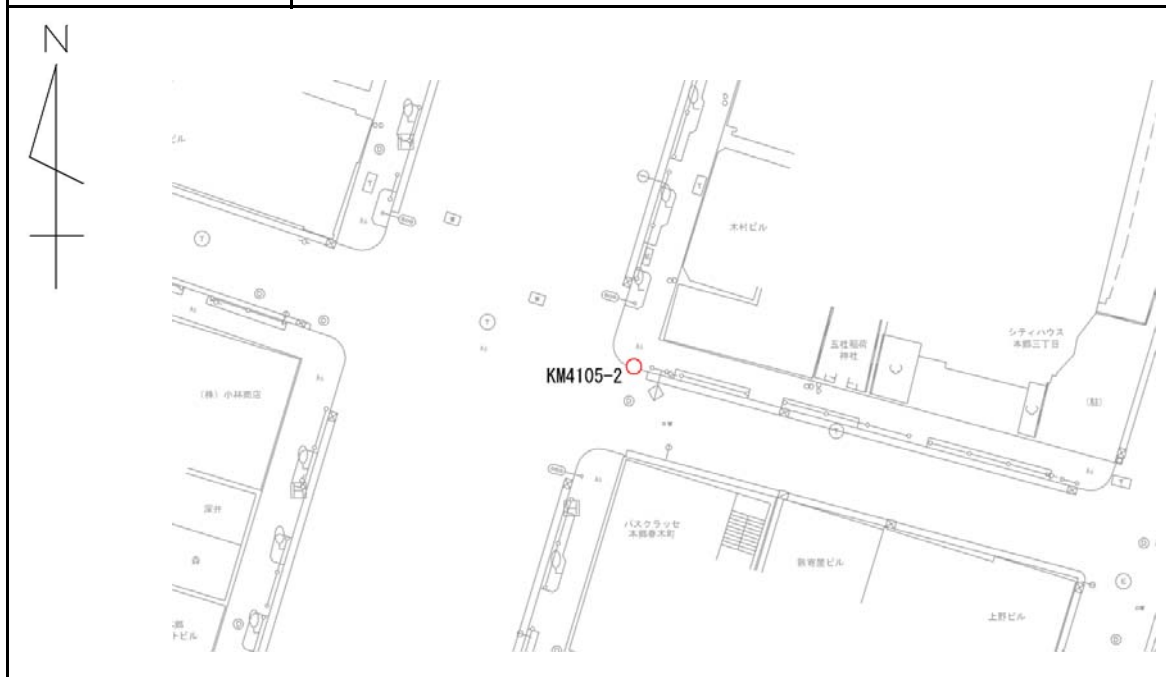
遠 景



# 細部図根点点の記

平成31年3月1日

点 名	KM4105-2	基準点コード	
地区名	東京都文京区地区	測量年月日	平成30年9月11日
作業機関名	第一航業株式会社	作業責任者	能美 佳郎
所在地	文京区本郷3-39-3地先		
管理者	文京区 土木管理課		
標識の種類	金属標	現況地目	公衆用道路
備 考	要図縮尺1/500		



写 真

近 景



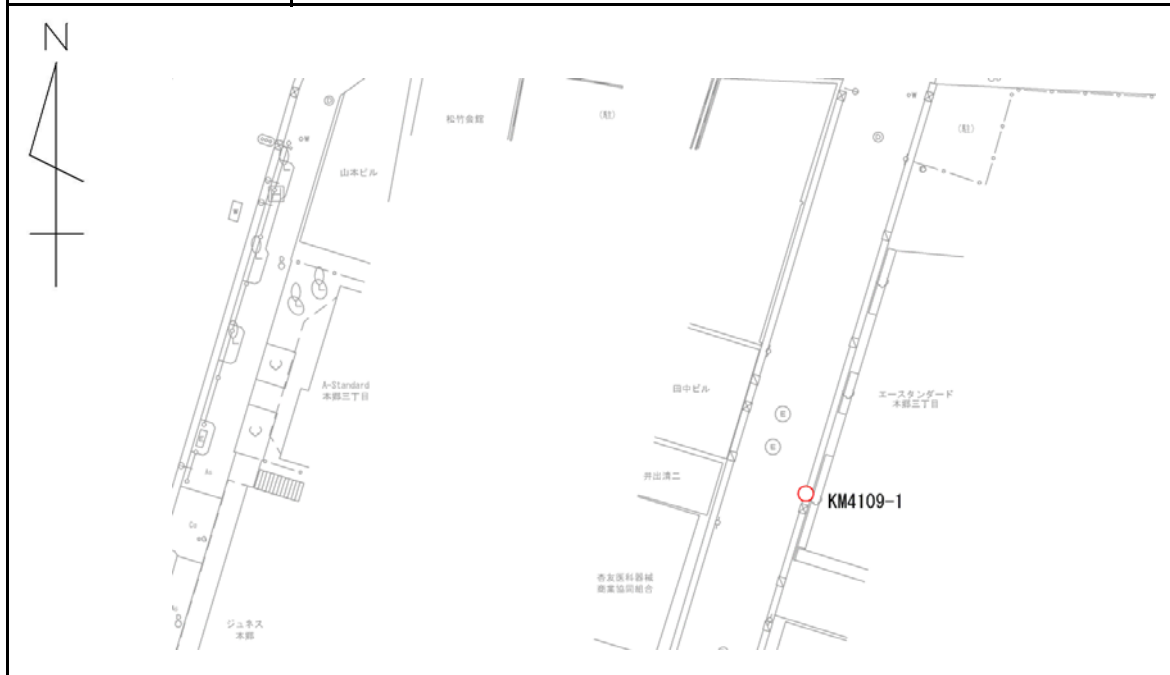
遠 景



# 細部図根点点の記

平成31年3月1日

点名	KM4109-1	基準点コード	
地区名	東京都文京区地区	測量年月日	平成30年9月11日
作業機関名	第一航業株式会社	作業責任者	能美 佳郎
所在地	文京区本郷3-41-3地先		
管理者	文京区 土木管理課		
標識の種類	金属標	現況地目	公衆用道路
備考	要図縮尺1/500		



写 真

近 景

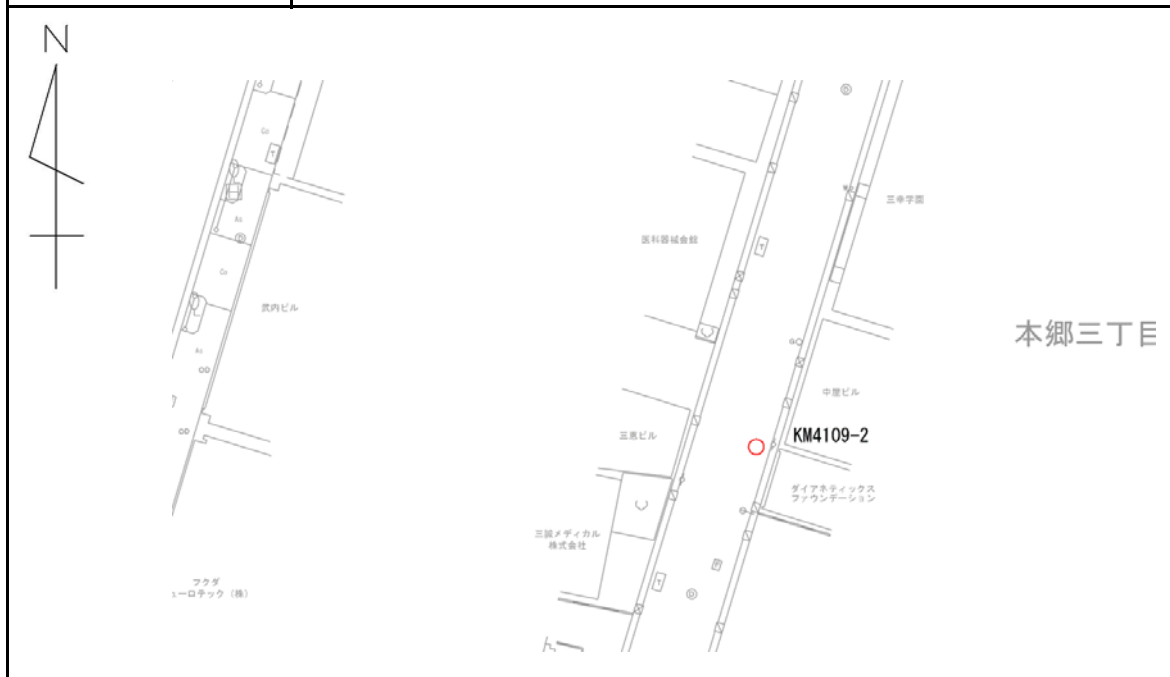
遠 景



# 細部図根点点の記

平成31年3月1日

点 名	KM4109-2	基準点コード	
地区名	東京都文京区地区	測量年月日	平成30年9月13日
作業機関名	第一航業株式会社	作業責任者	能美 佳郎
所在地	文京区本郷3-40-6地先		
管理者	文京区 土木管理課		
標識の種類	金属標	現況地目	公衆用道路
備 考	要図縮尺1/500		



## 写 真

近 景



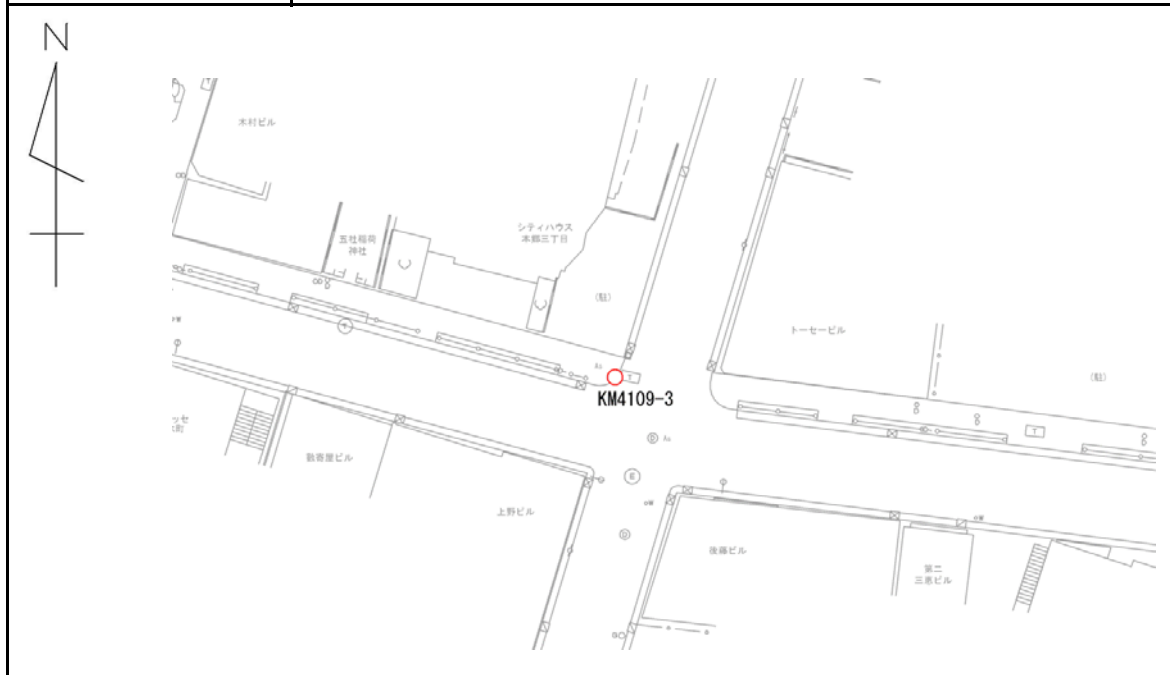
遠 景



# 細部図根点点の記

平成31年3月1日

点 名	KM4109-3	基準点コード	
地区名	東京都文京区地区	測量年月日	平成30年9月11日
作業機関名	第一航業株式会社	作業責任者	能美 佳郎
所在地	文京区本郷3-39-3地先		
管理者	文京区 土木管理課		
標識の種類	金属標	現況地目	公衆用道路
備 考	要図縮尺1/500		



写 真

近 景



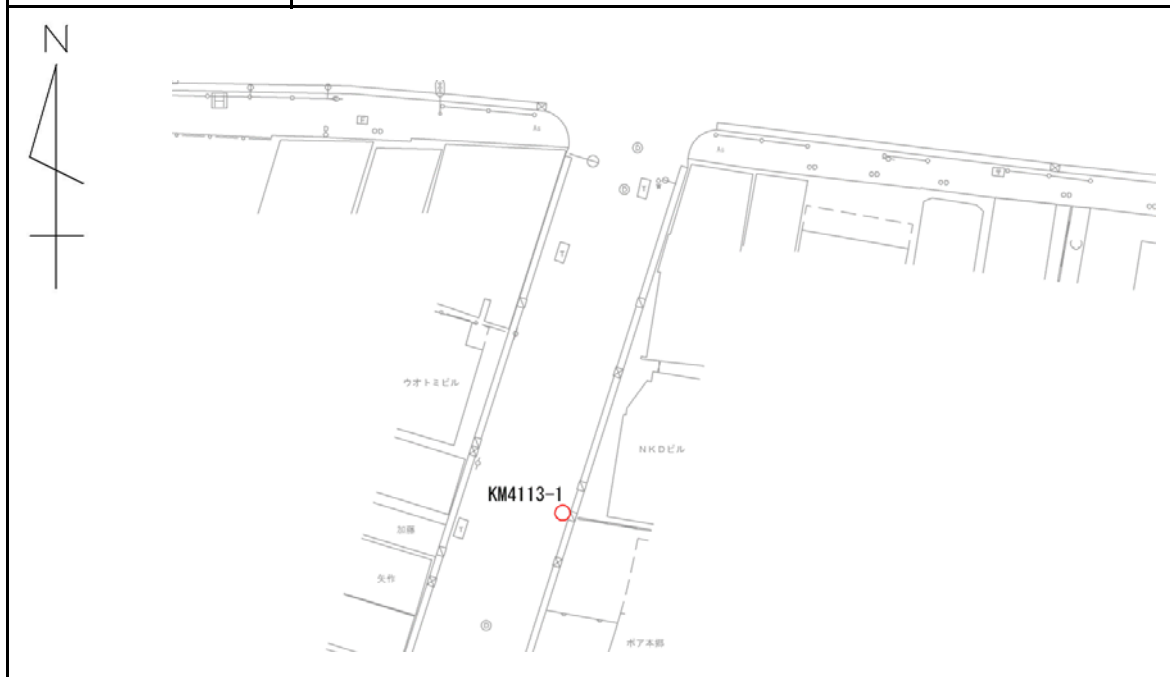
遠 景



# 細部図根点点の記

平成31年3月1日

点名	KM4113-1	基準点コード	
地区名	東京都文京区地区	測量年月日	平成30年9月11日
作業機関名	第一航業株式会社	作業責任者	能美 佳郎
所在地	文京区本郷3-42-6地先		
管理者	文京区 土木管理課		
標識の種類	金属標	現況地目	公衆用道路
備考	要図縮尺1/500		



写 真

近 景

遠 景

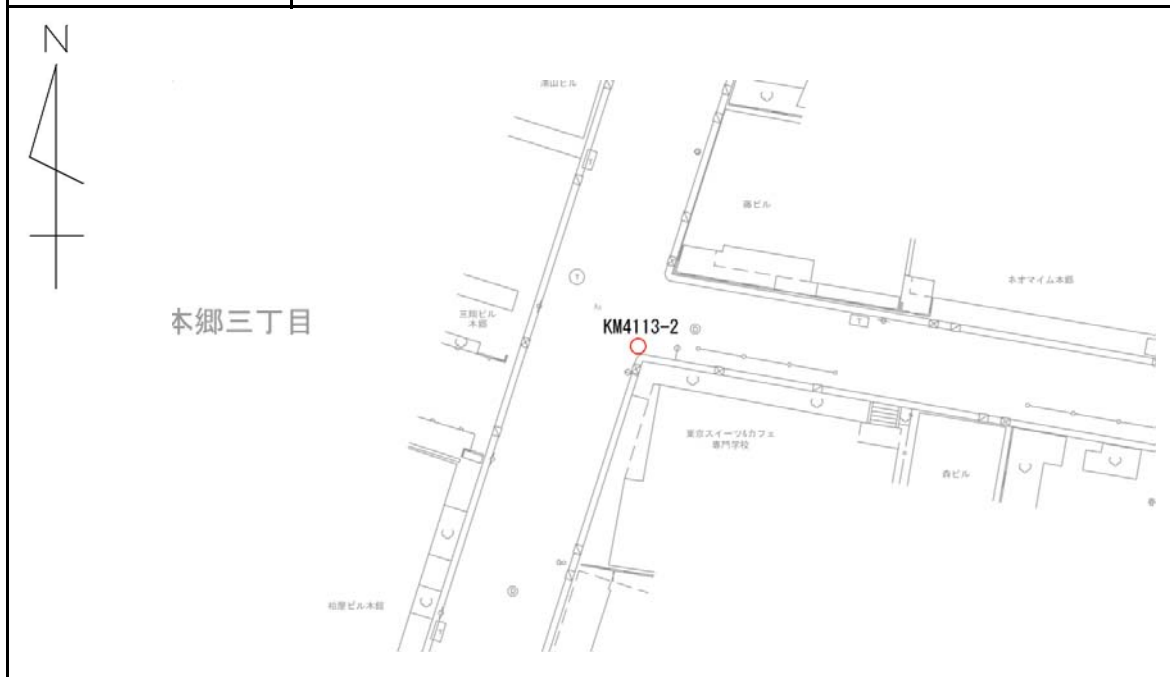




# 細部図根点点の記

平成31年3月1日

点名	KM4113-2	基準点コード	
地区名	東京都文京区地区	測量年月日	平成30年9月11日
作業機関名	第一航業株式会社	作業責任者	能美 佳郎
所在地	文京区本郷3-43-9地先		
管理者	文京区 土木管理課		
標識の種類	金属標	現況地目	公衆用道路
備考	要図縮尺1/500		



写 真

近 景



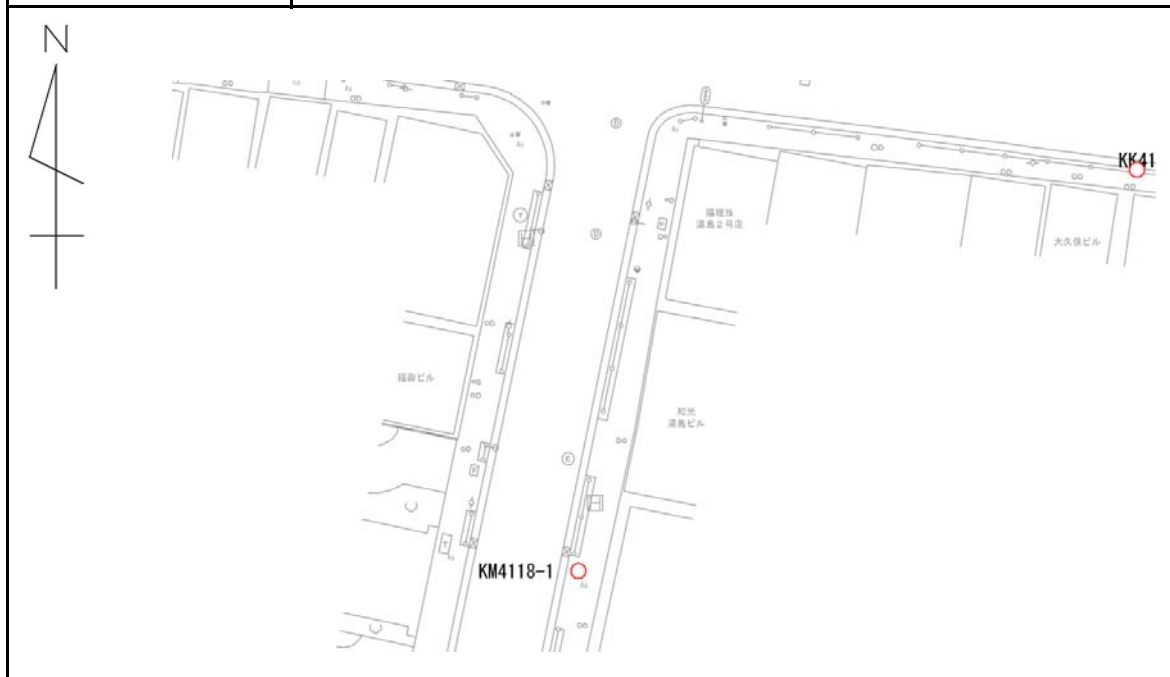
遠 景



# 細部図根点点の記

平成31年3月1日


点 名	KM4118-1	基準点コード	
地区名	東京都文京区地区	測量年月日	平成30年9月11日
作業機関名	第一航業株式会社	作業責任者	能美 佳郎
所在地	文京区湯島2-31-14地先		
管理者	文京区 土木管理課		
標識の種類	金属標	現況地目	公衆用道路
備 考	要図縮尺1/500		



写 真

近 景

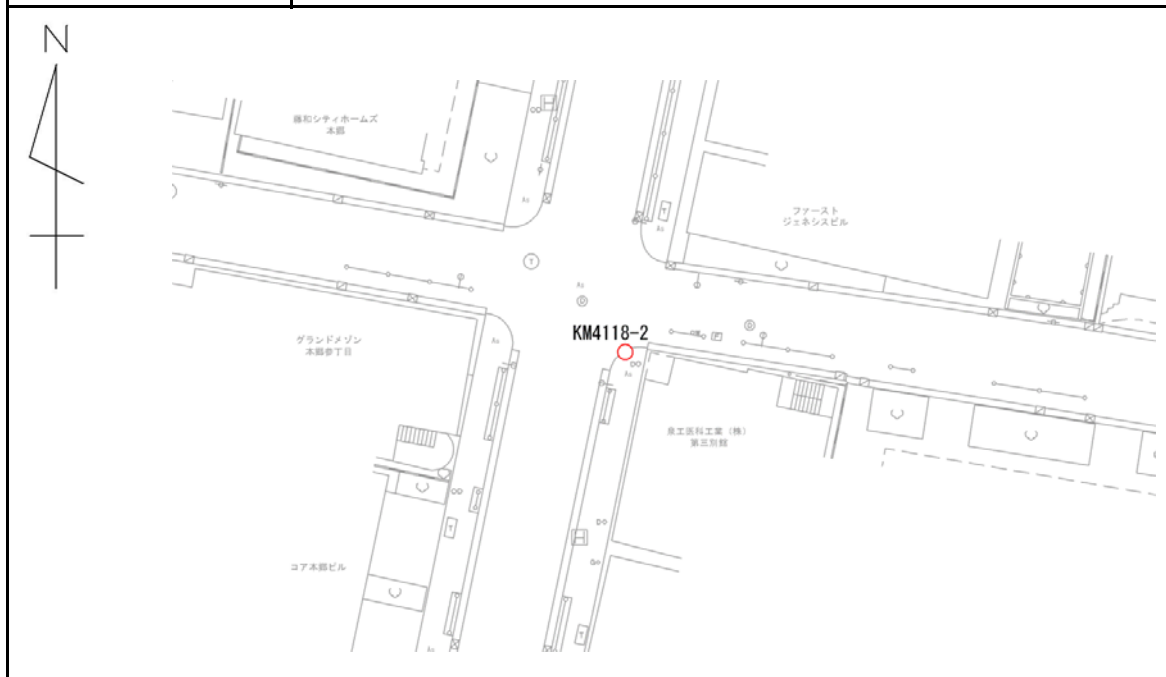
遠 景



# 細部図根点点の記

平成31年3月1日

点 名	KM4118-2	基準点コード	
地区名	東京都文京区地区	測量年月日	平成30年9月10日
作業機関名	第一航業株式会社	作業責任者	能美 佳郎
所在地	文京区湯島2-30-5地先		
管理者	文京区 土木管理課		
標識の種類	金属標	現況地目	公衆用道路
備 考	要図縮尺1/500		



写 真

近 景



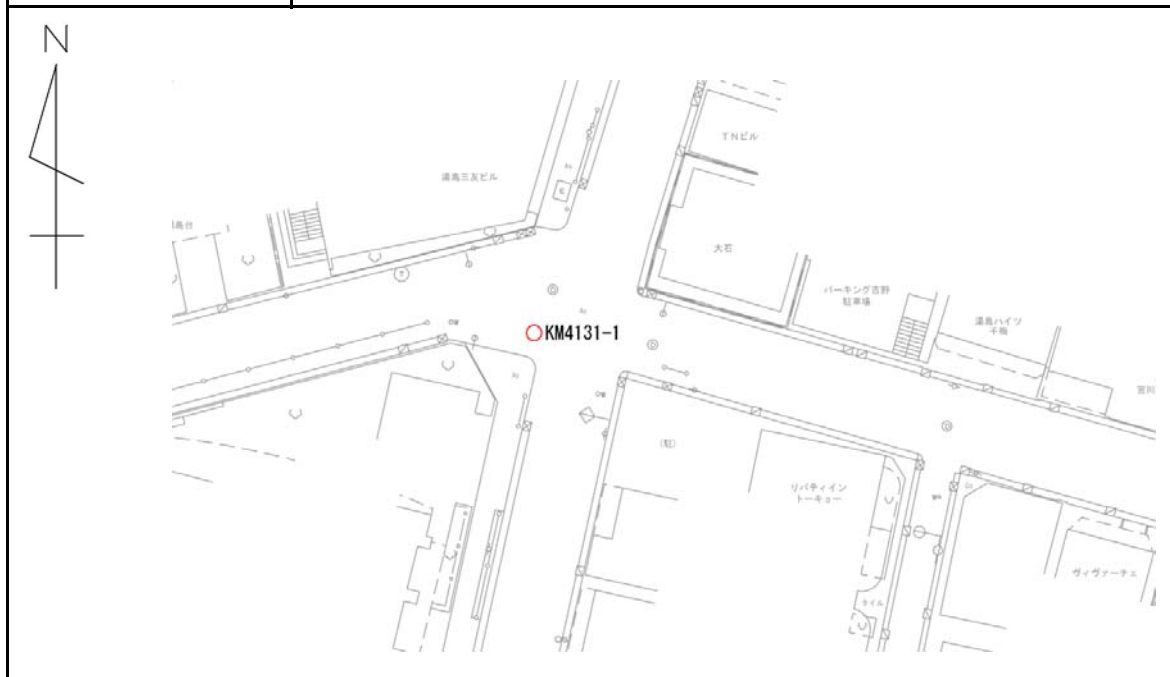
遠 景



# 細部図根点点の記

平成31年3月1日

点 名	KM4131-1	基準点コード	
地区名	東京都文京区地区	測量年月日	平成30年9月10日
作業機関名	第一航業株式会社	作業責任者	能美 佳郎
所在地	文京区湯島2-28-14地先		
管理者	文京区 土木管理課		
標識の種類	金属標	現況地目	公衆用道路
備 考	要図縮尺1/500		



写 真

近 景

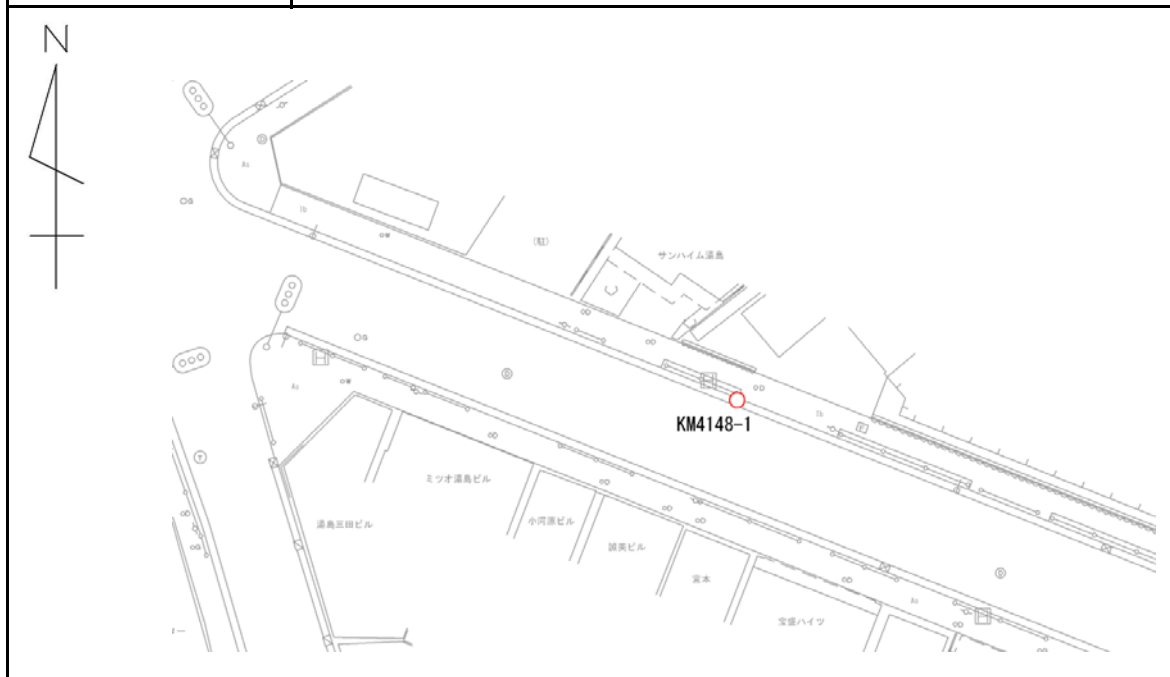
遠 景



# 細部図根点点の記

平成31年3月1日

点 名	KM4148-1	基準点コード	
地区名	東京都文京区地区	測量年月日	平成30年9月13日
作業機関名	第一航業株式会社	作業責任者	能美 佳郎
所在地	文京区湯島3-30-6地先		
管理者	文京区 土木管理課		
標識の種類	金属標	現況地目	公衆用道路
備 考	要図縮尺1/500		



写 真

近 景

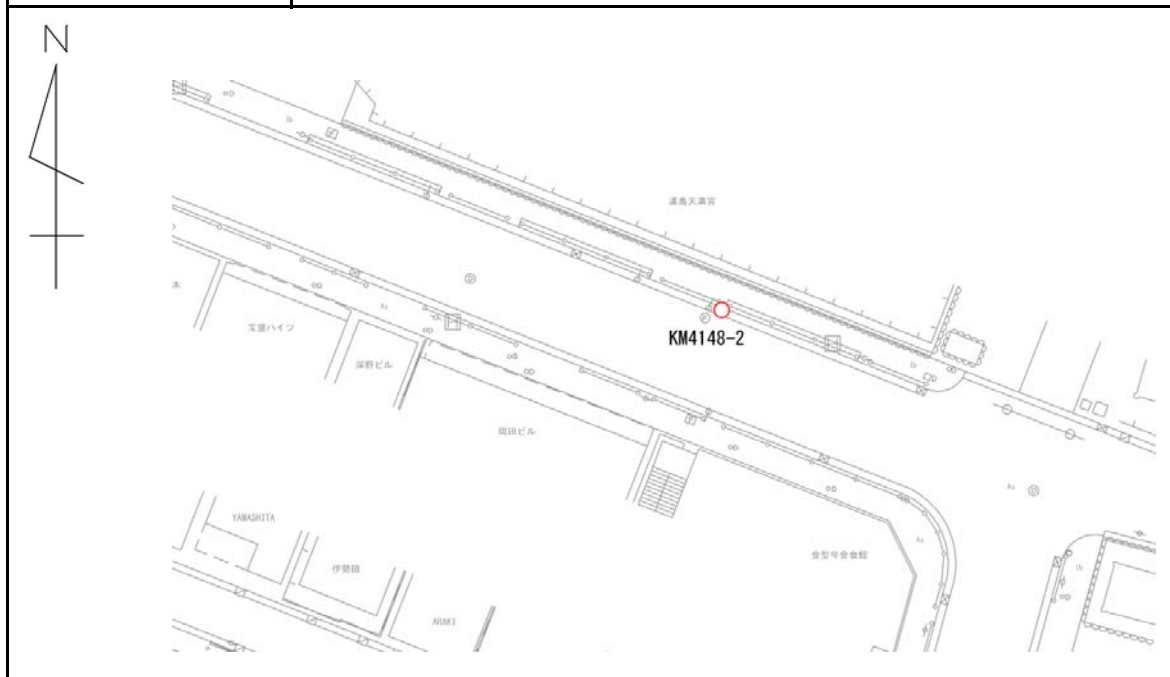
遠 景



# 細部図根点点の記

平成31年3月1日

点名	KM4148-2	基準点コード	
地区名	東京都文京区地区	測量年月日	平成30年9月11日
作業機関名	第一航業株式会社	作業責任者	能美 佳郎
所在地	文京区湯島3-30-1地先		
管理者	文京区 土木管理課		
標識の種類	金属標	現況地目	公衆用道路
備考	要図縮尺1/500		



写 真

近 景

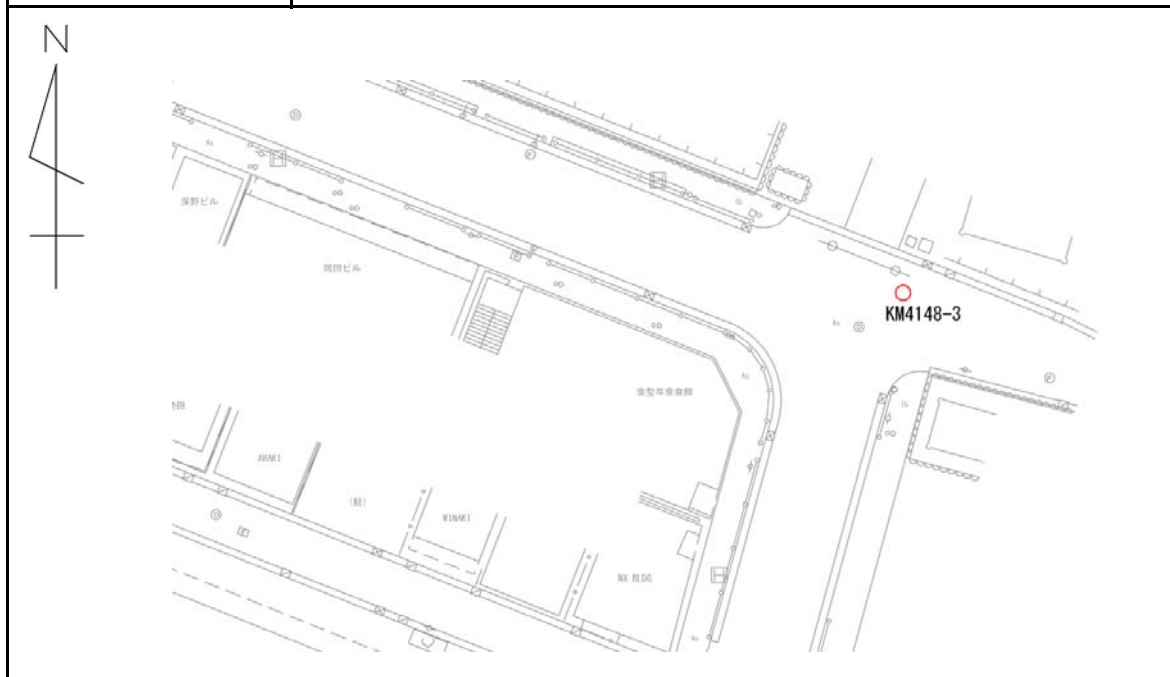
遠 景



# 細部図根点点の記

平成31年3月1日

点 名	KM4148-3	基準点コード	
地区名	東京都文京区地区	測量年月日	平成30年9月11日
作業機関名	第一航業株式会社	作業責任者	能美 佳郎
所在地	文京区湯島3-30-1地先		
管理者	文京区 土木管理課		
標識の種類	金属標	現況地目	公衆用道路
備 考	要図縮尺1/500		



写 真

近 景

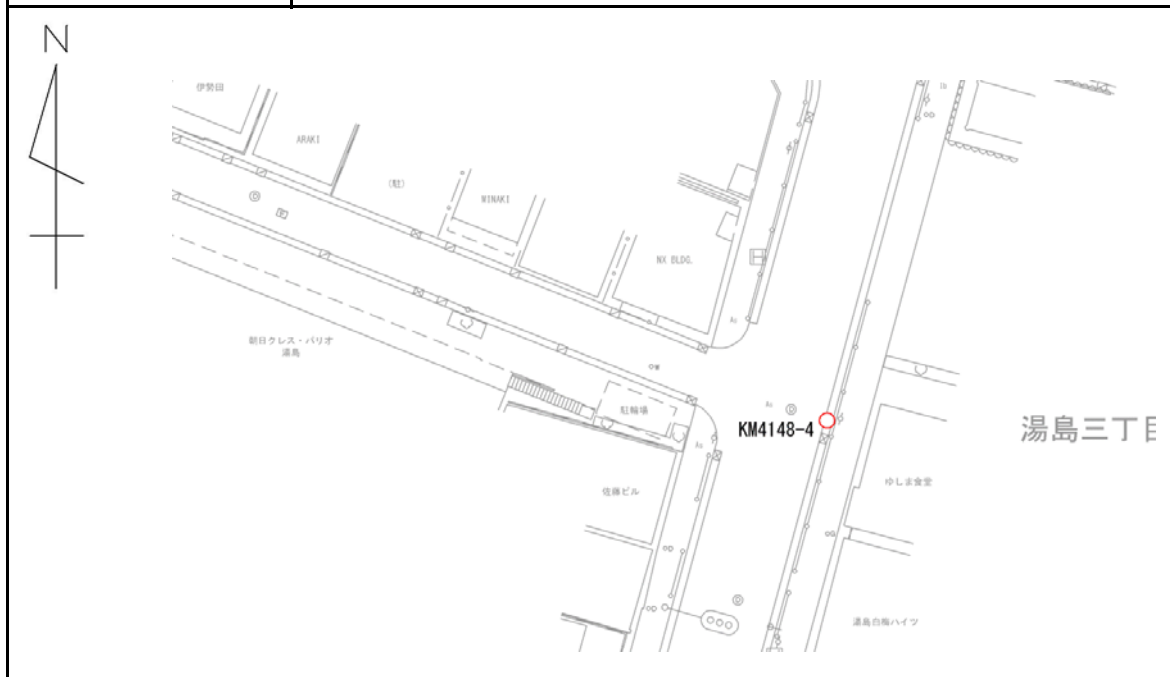
遠 景



# 細部図根点点の記

平成31年3月1日

点名	KM4148-4	基準点コード	
地区名	東京都文京区地区	測量年月日	平成30年9月11日
作業機関名	第一航業株式会社	作業責任者	能美 佳郎
所在地	文京区湯島3-29-5地先		
管理者	文京区 土木管理課		
標識の種類	金属標	現況地目	公衆用道路
備考	要図縮尺1/500		



写 真

近 景

遠 景

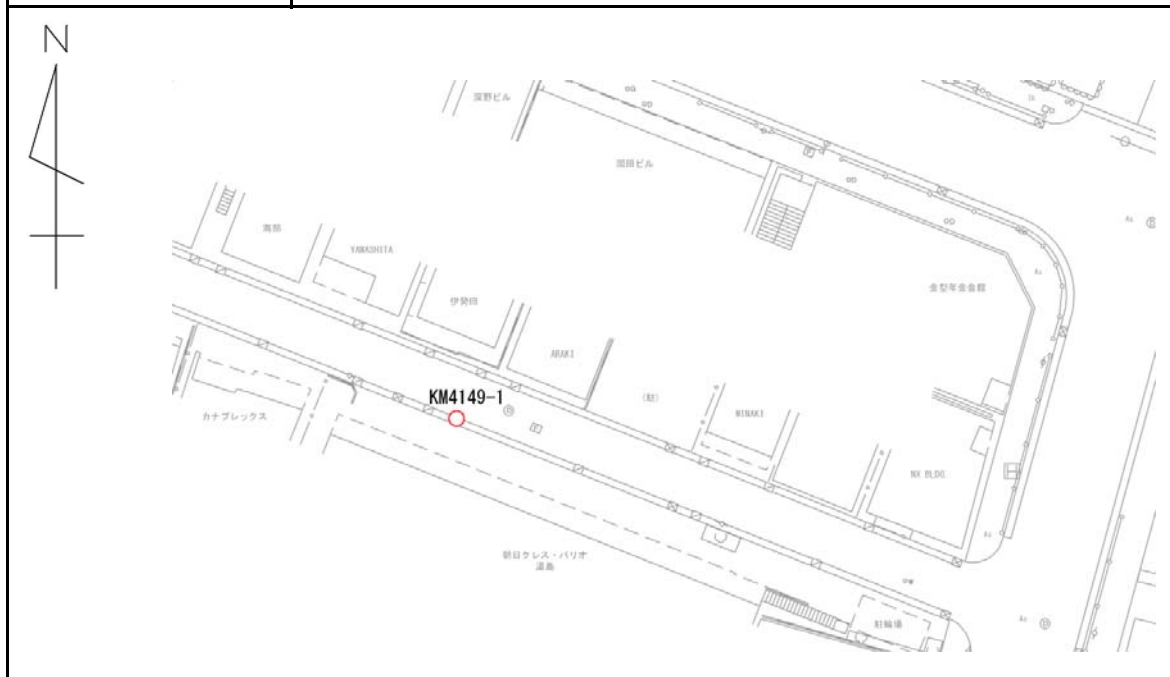




# 細部図根点点の記

平成31年3月1日

点名	KM4149-1	基準点コード	
地区名	東京都文京区地区	測量年月日	平成30年9月11日
作業機関名	第一航業株式会社	作業責任者	能美 佳郎
所在地	文京区湯島2-32-12地先		
管理者	文京区 土木管理課		
標識の種類	金属標	現況地目	公衆用道路
備考	要図縮尺1/500		



写 真

近 景

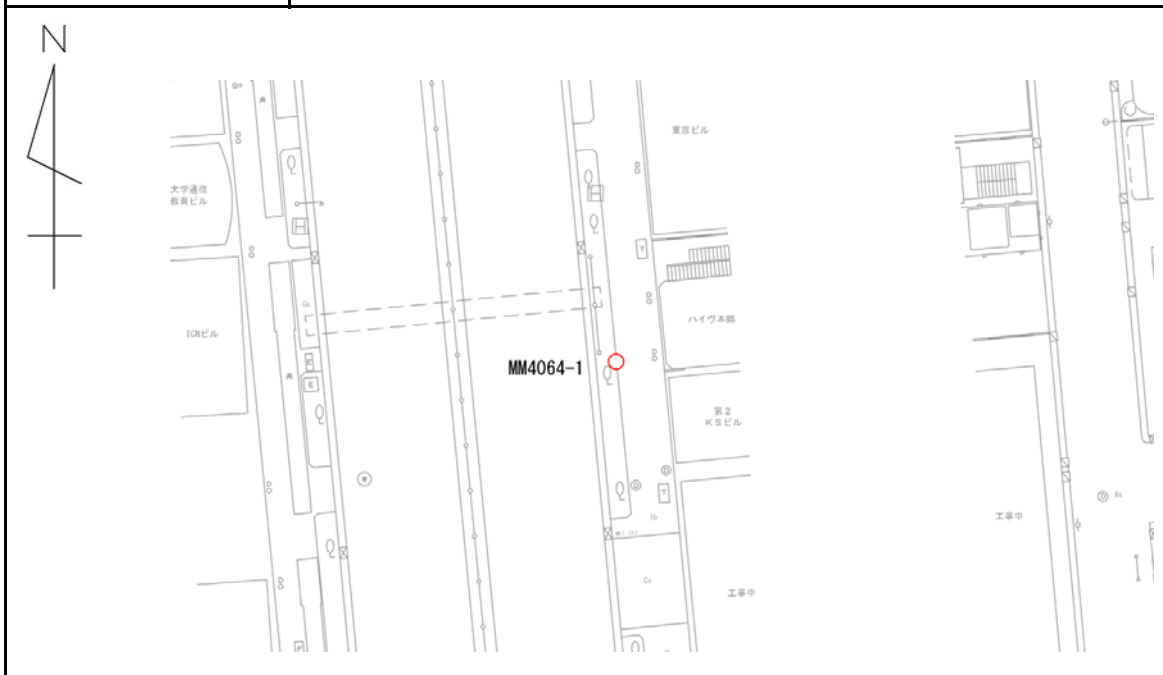
遠 景



# 細部図根点点の記

平成31年3月1日

点名	MM4064-1	基準点コード	
地区名	東京都文京区地区	測量年月日	平成30年9月13日
作業機関名	第一航業株式会社	作業責任者	能美 佳郎
所在地	文京区本郷3-32-6地先		
管理者	文京区 土木管理課		
標識の種類	金属標	現況地目	公衆用道路
備考	要図縮尺1/500		



写真

近景

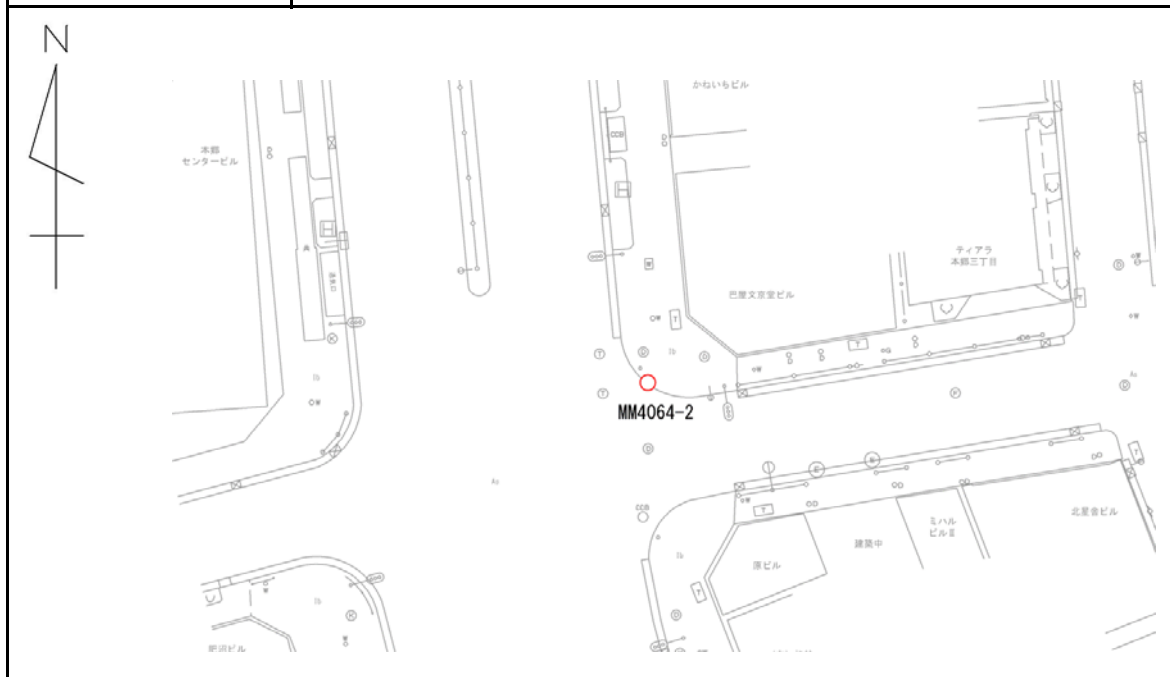
遠景



# 細部図根点点の記

平成31年3月1日

点 名	MM4064-2	基準点コード	
地区名	東京都文京区地区	測量年月日	平成30年9月13日
作業機関名	第一航業株式会社	作業責任者	能美 佳郎
所在地	文京区本郷3-32-3地先		
管理者	文京区 土木管理課		
標識の種類	金属標	現況地目	公衆用道路
備 考	要図縮尺1/500		



写 真

近 景

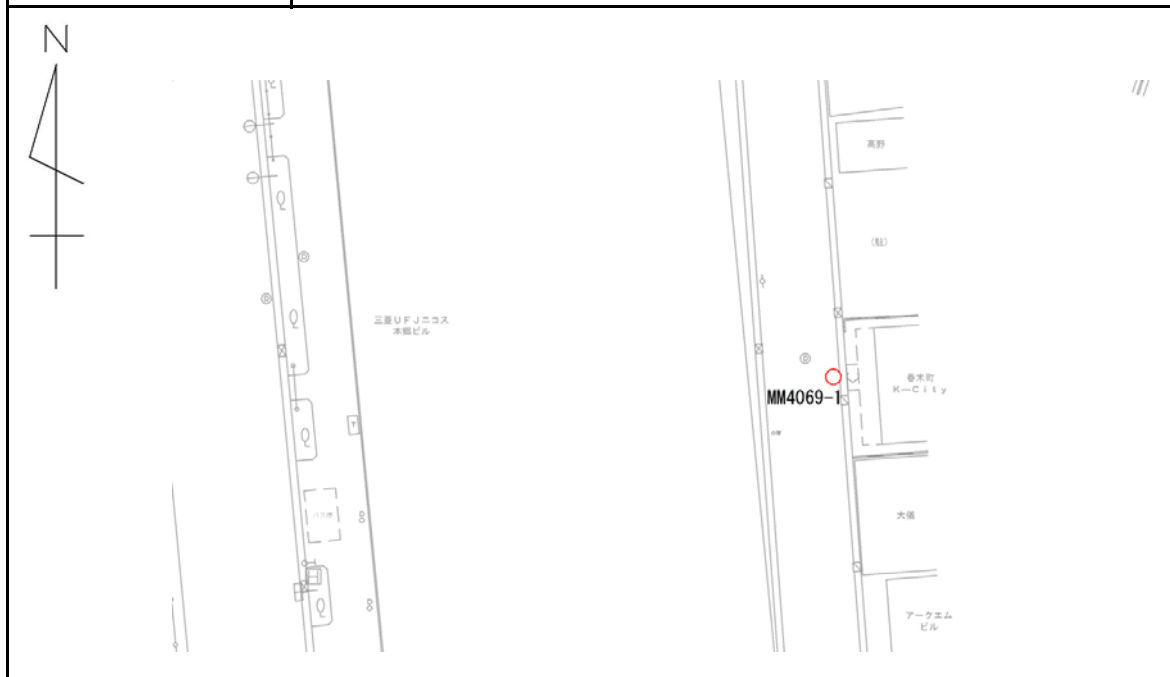
遠 景



# 細部図根点点の記

平成31年3月1日

点名	MM4069-1	基準点コード	
地区名	東京都文京区地区	測量年月日	平成30年9月12日
作業機関名	第一航業株式会社	作業責任者	能美 佳郎
所在地	文京区本郷3-31-6地先		
管理者	文京区 土木管理課		
標識の種類	金属標	現況地目	公衆用道路
備考	要図縮尺1/500		



写 真

近 景

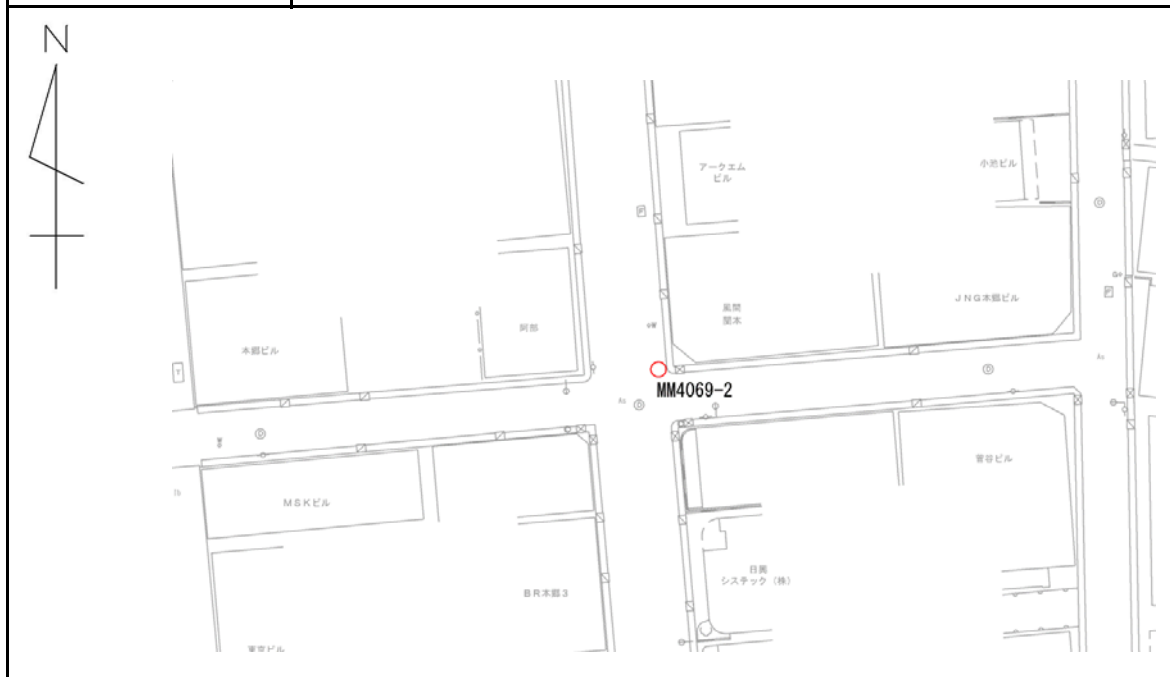
遠 景



# 細部図根点点の記

平成31年3月1日

点 名	MM4069-2	基準点コード	
地区名	東京都文京区地区	測量年月日	平成30年9月12日
作業機関名	第一航業株式会社	作業責任者	能美 佳郎
所在地	文京区本郷3-31-5地先		
管理者	文京区 土木管理課		
標識の種類	金属標	現況地目	公衆用道路
備 考	要図縮尺1/500		



写 真

近 景

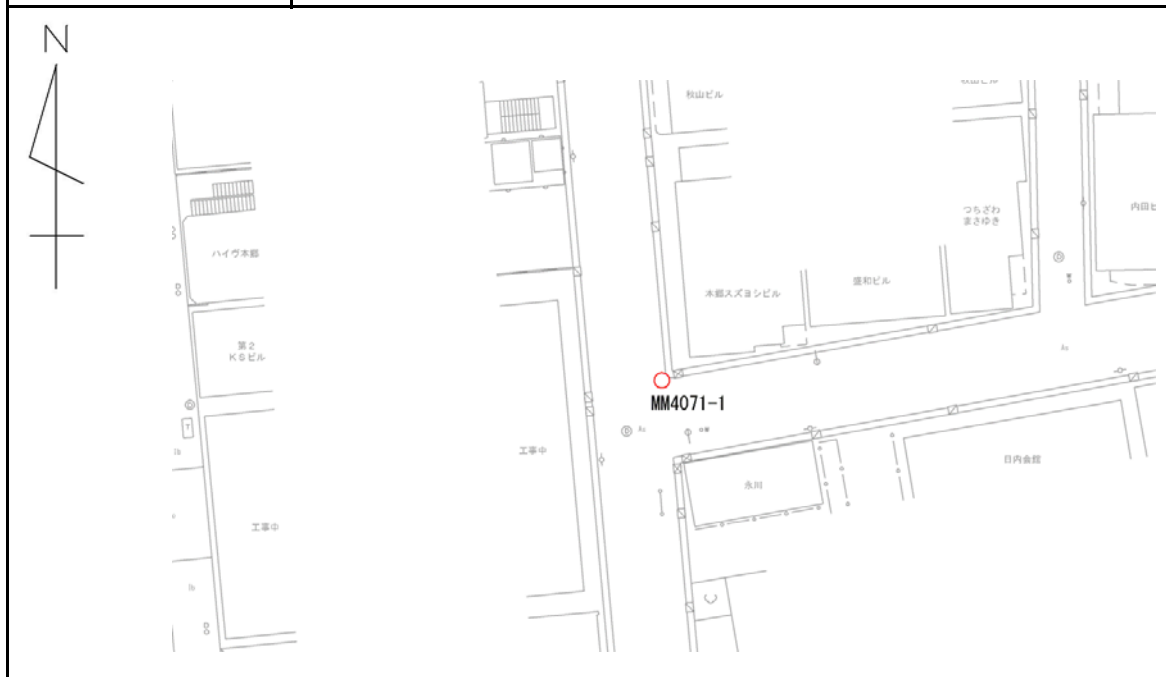
遠 景



# 細部図根点点の記

平成31年3月1日

点名	MM4071-1	基準点コード	
地区名	東京都文京区地区	測量年月日	平成30年9月12日
作業機関名	第一航業株式会社	作業責任者	能美 佳郎
所在地	文京区本郷3-31-3地先		
管理者	文京区 土木管理課		
標識の種類	金属標	現況地目	公衆用道路
備考	要図縮尺1/500		



写 真

近 景

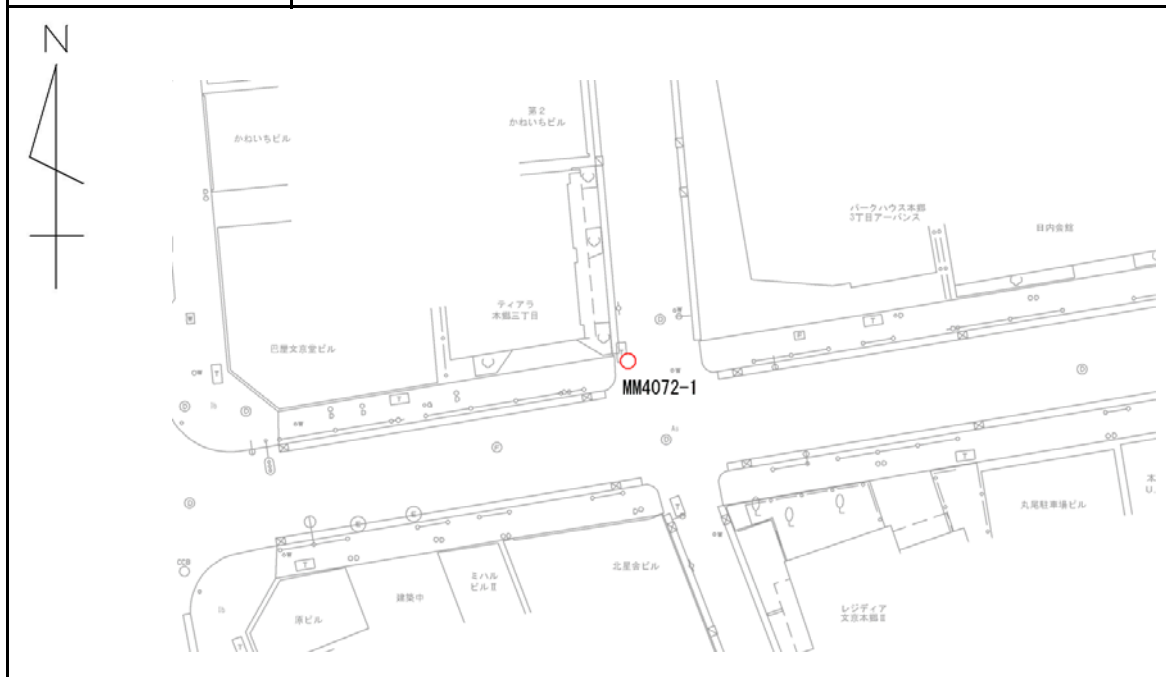
遠 景



# 細部図根点点の記

平成31年3月1日

点名	MM4072-1	基準点コード	
地区名	東京都文京区地区	測量年月日	平成30年9月12日
作業機関名	第一航業株式会社	作業責任者	能美 佳郎
所在地	文京区本郷3-28-4地先		
管理者	文京区 土木管理課		
標識の種類	金属標	現況地目	公衆用道路
備考	要図縮尺1/500		



写 真

近 景



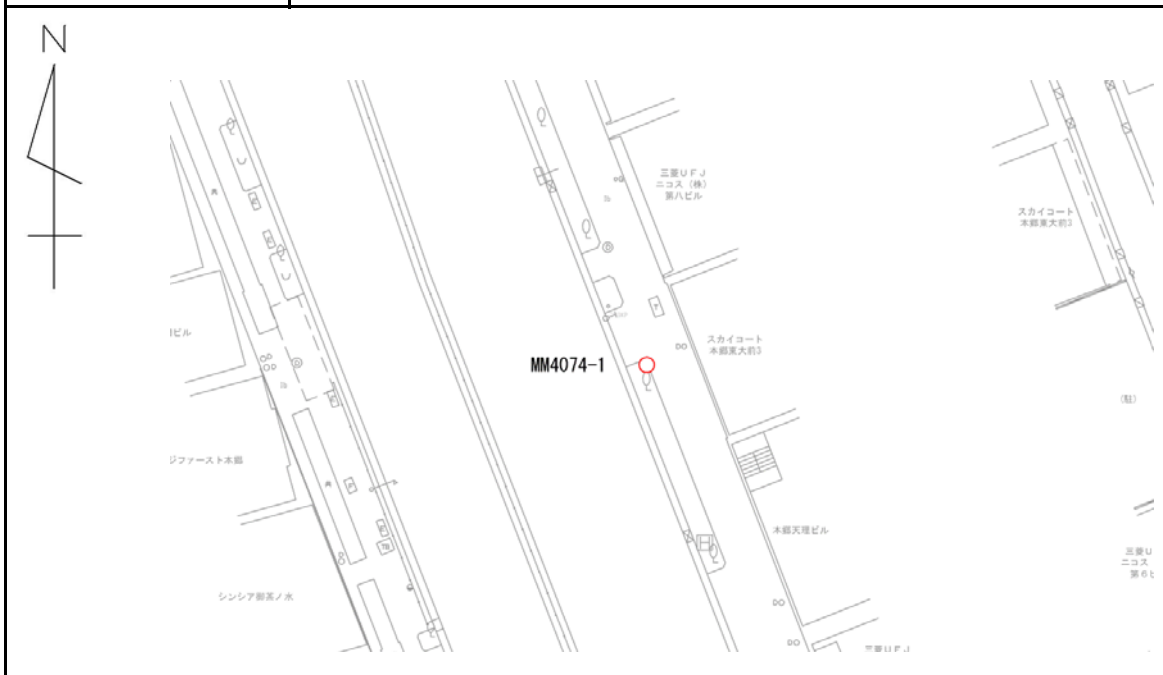
遠 景



# 細部図根点点の記

平成31年3月1日

点名	MM4074-1	基準点コード	
地区名	東京都文京区地区	測量年月日	平成30年9月13日
作業機関名	第一航業株式会社	作業責任者	能美 佳郎
所在地	文京区本郷3-16-5地先		
管理者	文京区 土木管理課		
標識の種類	金属標	現況地目	公衆用道路
備考	要図縮尺1/500		



写 真

近 景



遠 景

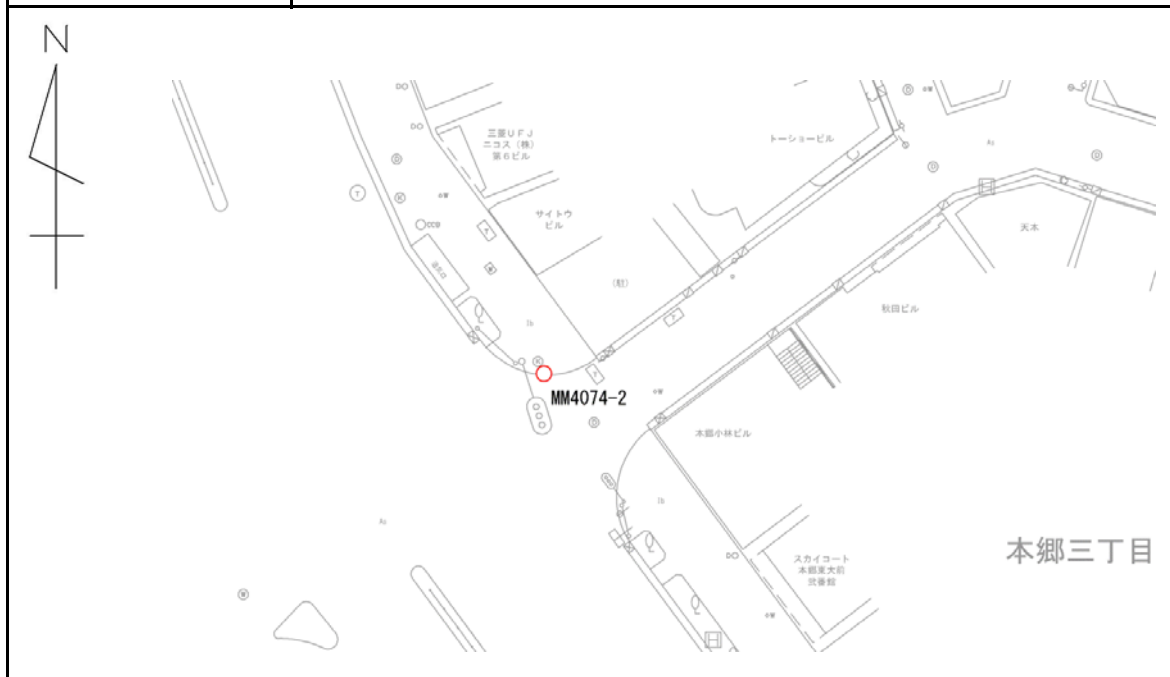




# 細部図根点点の記

平成31年3月1日

点名	MM4074-2	基準点コード	
地区名	東京都文京区地区	測量年月日	平成30年9月12日
作業機関名	第一航業株式会社	作業責任者	能美 佳郎
所在地	文京区本郷3-16-3地先		
管理者	文京区 土木管理課		
標識の種類	金属標	現況地目	公衆用道路
備考	要図縮尺1/500		



写 真

近 景



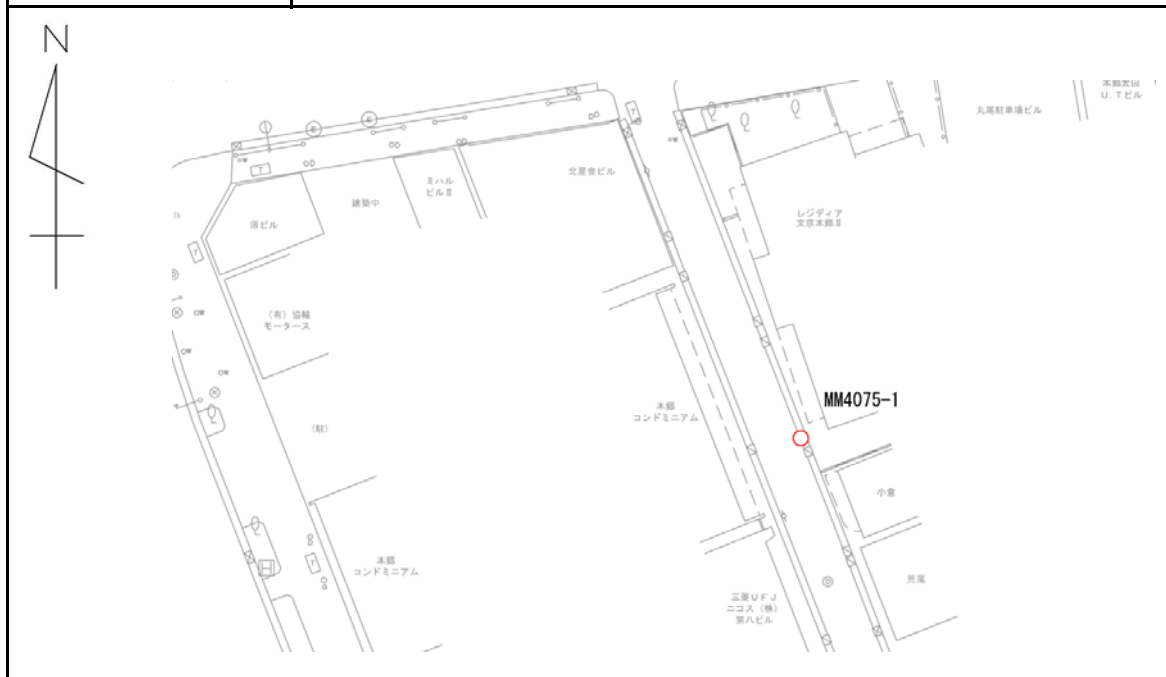
遠 景



# 細部図根点点の記

平成31年3月1日

点名	MM4075-1	基準点コード	
地区名	東京都文京区地区	測量年月日	平成30年9月12日
作業機関名	第一航業株式会社	作業責任者	能美 佳郎
所在地	文京区本郷3-17-6地先		
管理者	文京区 土木管理課		
標識の種類	金属標	現況地目	公衆用道路
備考	要図縮尺1/500		



写 真

近 景



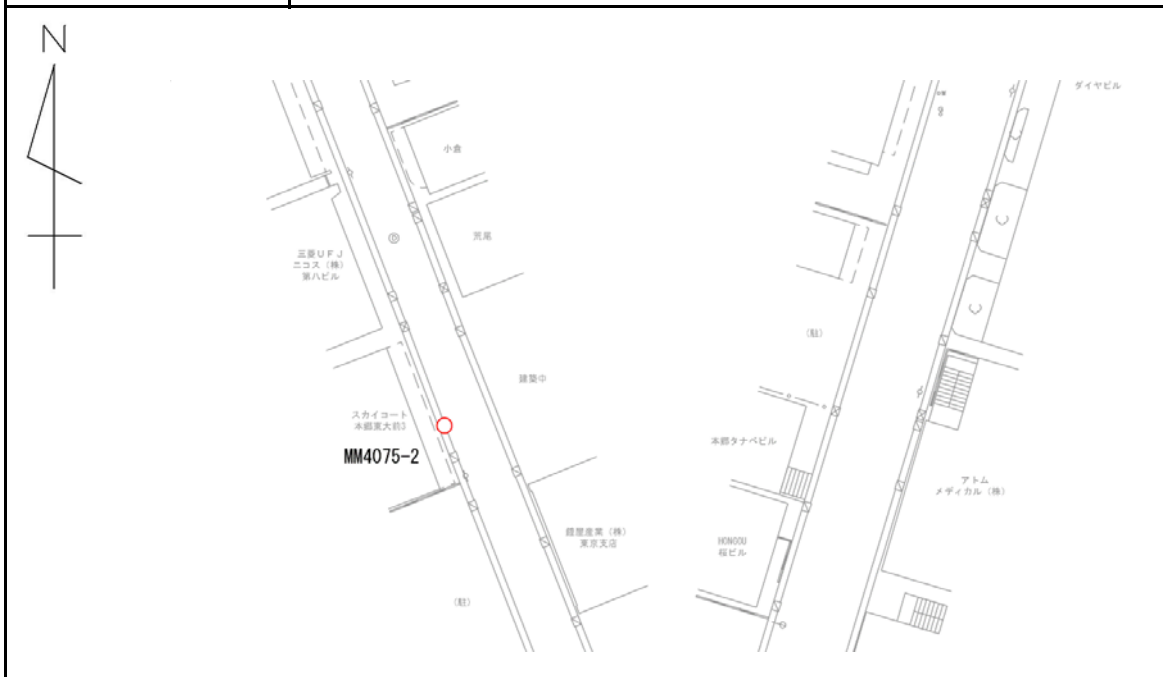
遠 景



# 細部図根点点の記

平成31年3月1日

点名	MM4075-2	基準点コード	
地区名	東京都文京区地区	測量年月日	平成30年9月12日
作業機関名	第一航業株式会社	作業責任者	能美 佳郎
所在地	文京区本郷3-16-5地先		
管理者	文京区 土木管理課		
標識の種類	金属標	現況地目	公衆用道路
備考	要図縮尺1/500		



写 真

近 景

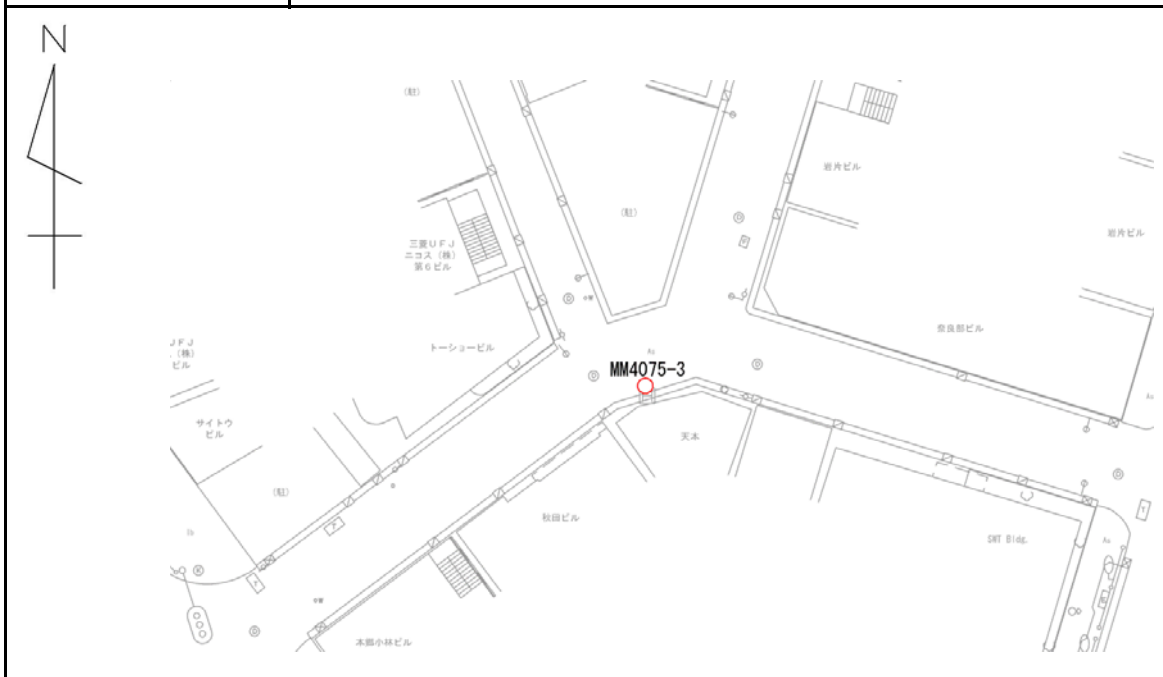
遠 景



# 細部図根点点の記

平成31年3月1日

点 名	MM4075-3	基準点コード	
地区名	東京都文京区地区	測量年月日	平成30年9月12日
作業機関名	第一航業株式会社	作業責任者	能美 佳郎
所在地	文京区本郷3-15-7地先		
管理者	文京区 土木管理課		
標識の種類	金属標	現況地目	公衆用道路
備 考	要図縮尺1/500		



## 写 真

近 景



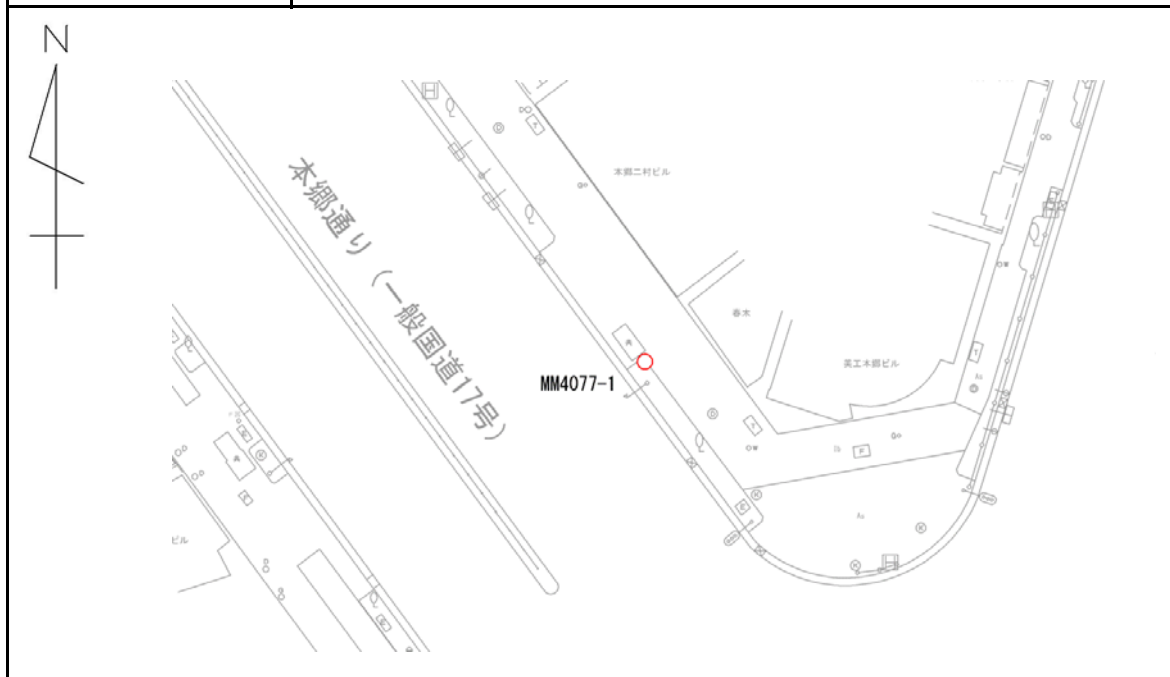
遠 景



# 細部図根点点の記

平成31年3月1日

点名	MM4077-1	基準点コード	
地区名	東京都文京区地区	測量年月日	平成30年9月12日
作業機関名	第一航業株式会社	作業責任者	能美 佳郎
所在地	文京区本郷3-15-2地先		
管理者	文京区 土木管理課		
標識の種類	金属標	現況地目	公衆用道路
備考	要図縮尺1/500		



写 真

近 景

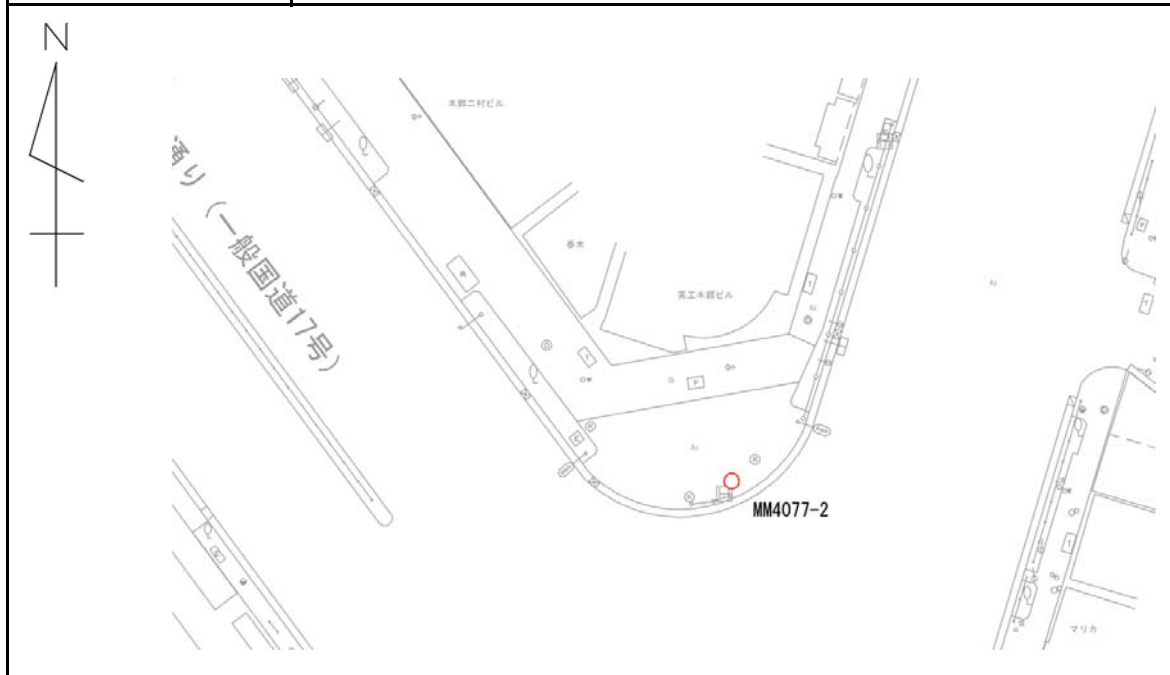
遠 景



# 細部図根点点の記

平成31年3月1日

点 名	MM4077-2	基準点コード	
地区名	東京都文京区地区	測量年月日	平成30年9月12日
作業機関名	第一航業株式会社	作業責任者	能美 佳郎
所在地	文京区本郷3-15-1地先		
管理者	文京区 土木管理課		
標識の種類	金属標	現況地目	公衆用道路
備 考	要図縮尺1/500		



写 真

近 景

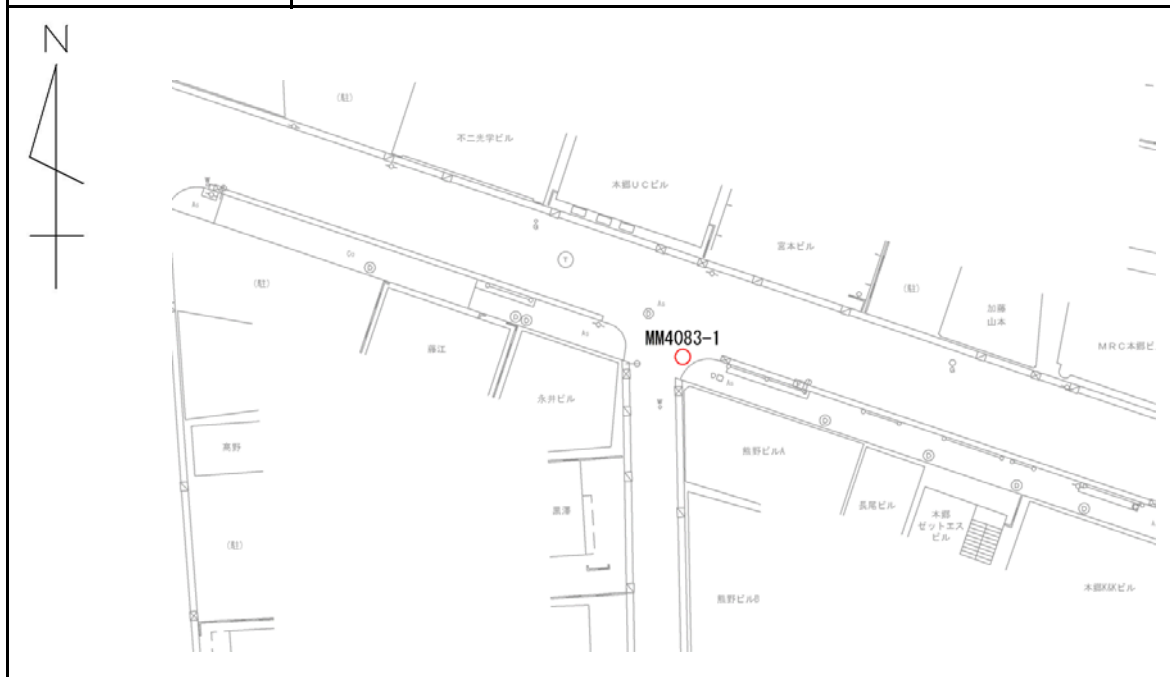
遠 景



# 細部図根点点の記

平成31年3月1日

点名	MM4083-1	基準点コード	
地区名	東京都文京区地区	測量年月日	平成30年9月12日
作業機関名	第一航業株式会社	作業責任者	能美 佳郎
所在地	文京区本郷3-30-8地先		
管理者	文京区 土木管理課		
標識の種類	金属標	現況地目	公衆用道路
備考	要図縮尺1/500		



写 真

近 景



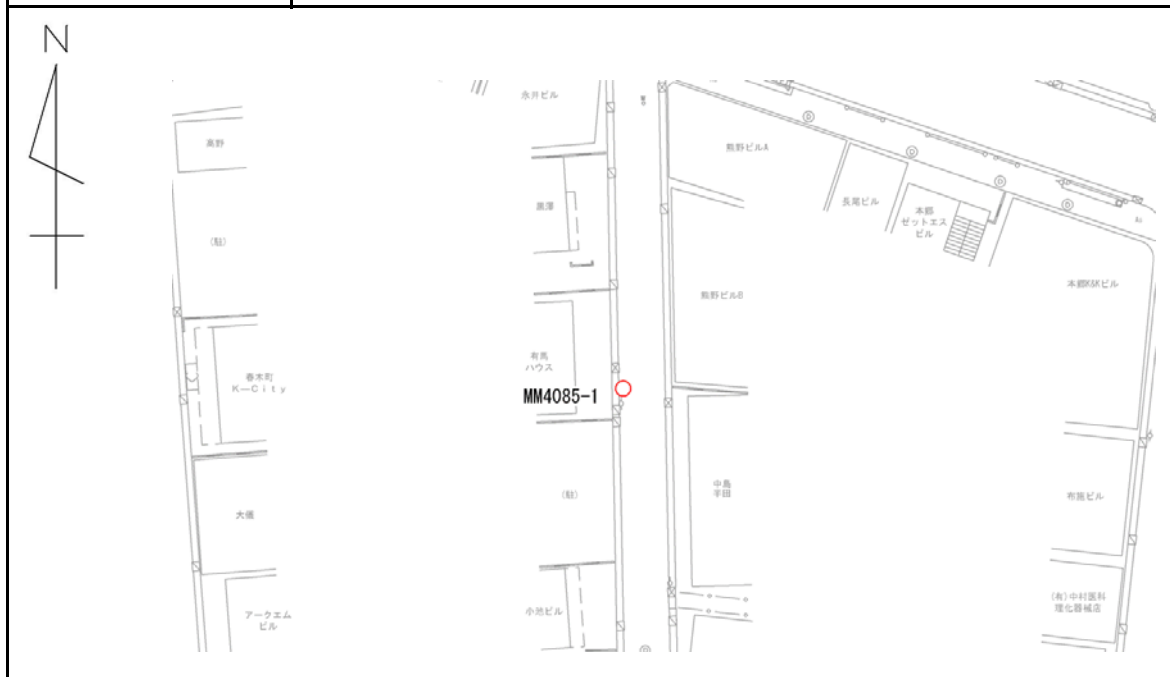
遠 景



# 細部図根点点の記

平成31年3月1日

点名	MM4085-1	基準点コード	
地区名	東京都文京区地区	測量年月日	平成30年9月12日
作業機関名	第一航業株式会社	作業責任者	能美 佳郎
所在地	文京区本郷3-31-13地先		
管理者	文京区 土木管理課		
標識の種類	金属標	現況地目	公衆用道路
備考	要図縮尺1/500		



写 真

近 景

遠 景





# 細部図根点点の記

平成31年3月1日

点名	MM4085-2	基準点コード	
地区名	東京都文京区地区	測量年月日	平成30年9月12日
作業機関名	第一航業株式会社	作業責任者	能美 佳郎
所在地	文京区本郷3-30-5地先		
管理者	文京区 土木管理課		
標識の種類	金属標	現況地目	公衆用道路
備考	要図縮尺1/500		



写真

近景



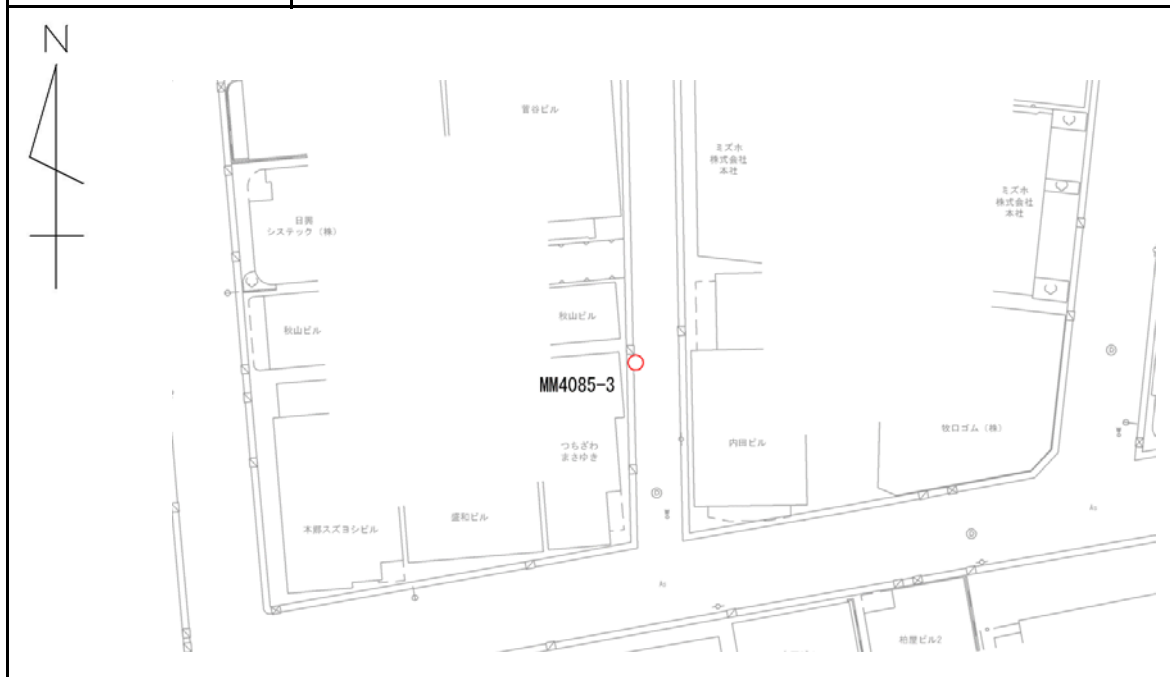
遠景



# 細部図根点点の記

平成31年3月1日

点 名	MM4085-3	基準点コード	
地区名	東京都文京区地区	測量年月日	平成30年9月12日
作業機関名	第一航業株式会社	作業責任者	能美 佳郎
所在地	文京区本郷3-31-17地先		
管理者	文京区 土木管理課		
標識の種類	金属標	現況地目	公衆用道路
備 考	要図縮尺1/500		



## 写 真

近 景



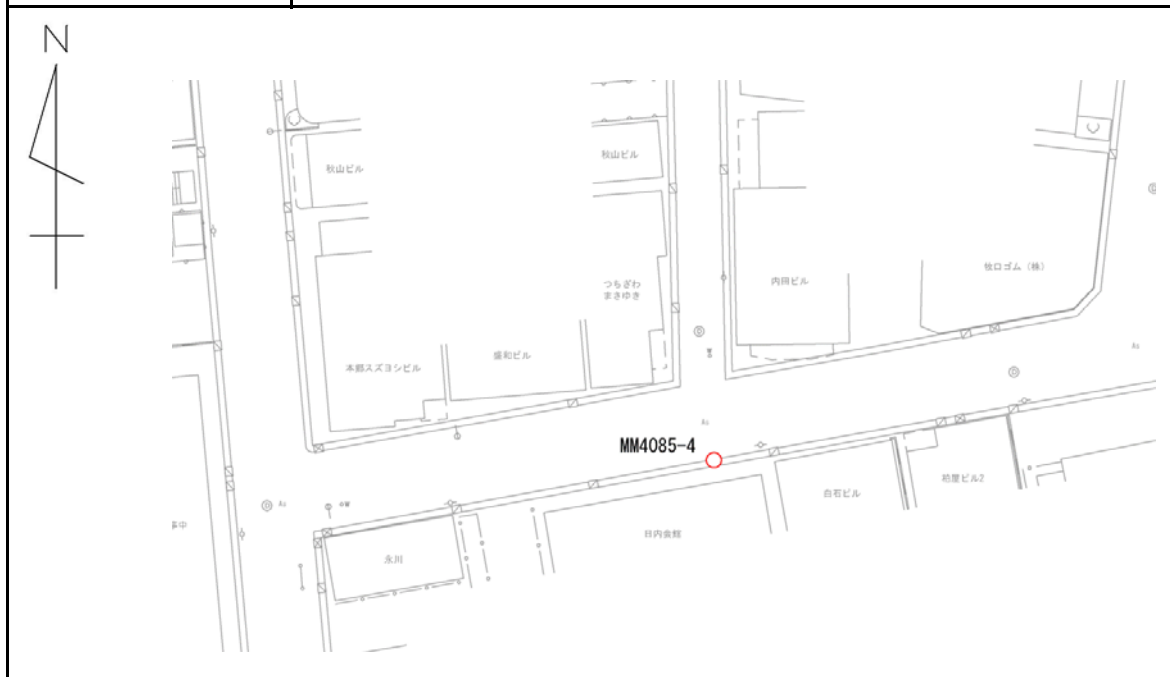
遠 景



# 細部図根点点の記

平成31年3月1日

点名	MM4085-4	基準点コード	
地区名	東京都文京区地区	測量年月日	平成30年9月12日
作業機関名	第一航業株式会社	作業責任者	能美 佳郎
所在地	文京区本郷3-28-8地先		
管理者	文京区 土木管理課		
標識の種類	金属標	現況地目	公衆用道路
備考	要図縮尺1/500		



写 真

近 景

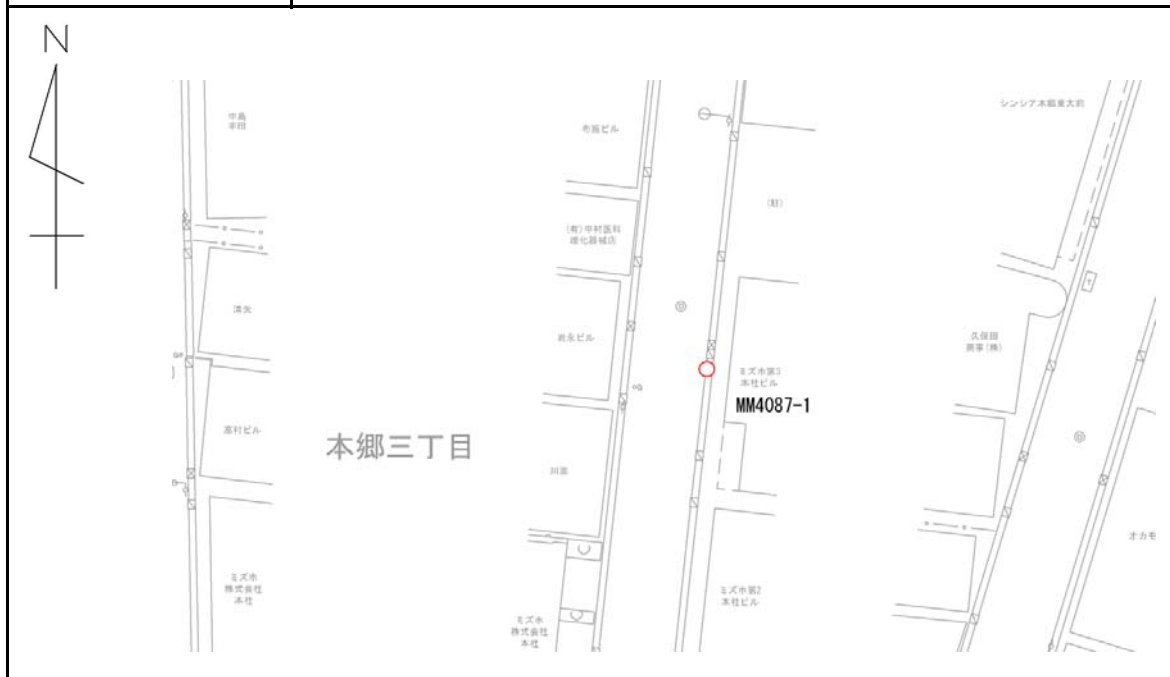
遠 景



# 細部図根点点の記

平成31年3月1日

点名	MM4087-1	基準点コード	
地区名	東京都文京区地区	測量年月日	平成30年9月12日
作業機関名	第一航業株式会社	作業責任者	能美 佳郎
所在地	文京区本郷3-29-4地先		
管理者	文京区 土木管理課		
標識の種類	金属標	現況地目	公衆用道路
備考	要図縮尺1/500		



## 写真

近景

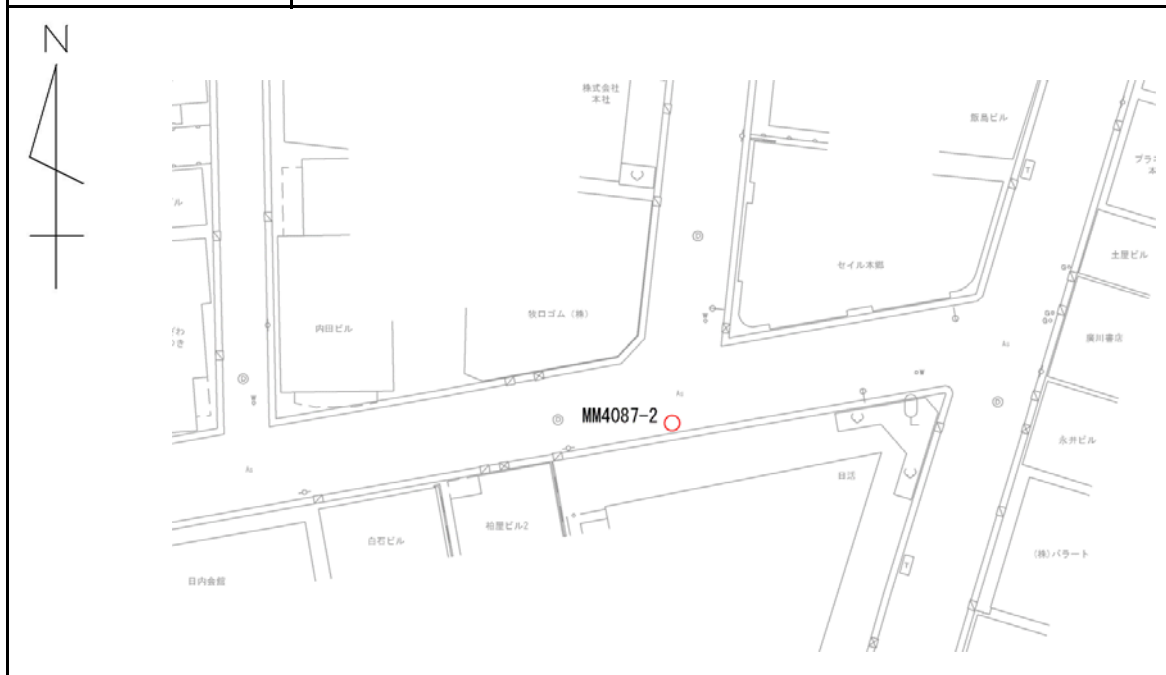
遠景



# 細部図根点点の記

平成31年3月1日

点名	MM4087-2	基準点コード	
地区名	東京都文京区地区	測量年月日	平成30年9月12日
作業機関名	第一航業株式会社	作業責任者	能美 佳郎
所在地	文京区本郷3-28-12地先		
管理者	文京区 土木管理課		
標識の種類	金属標	現況地目	公衆用道路
備考	要図縮尺1/500		



写 真

近 景



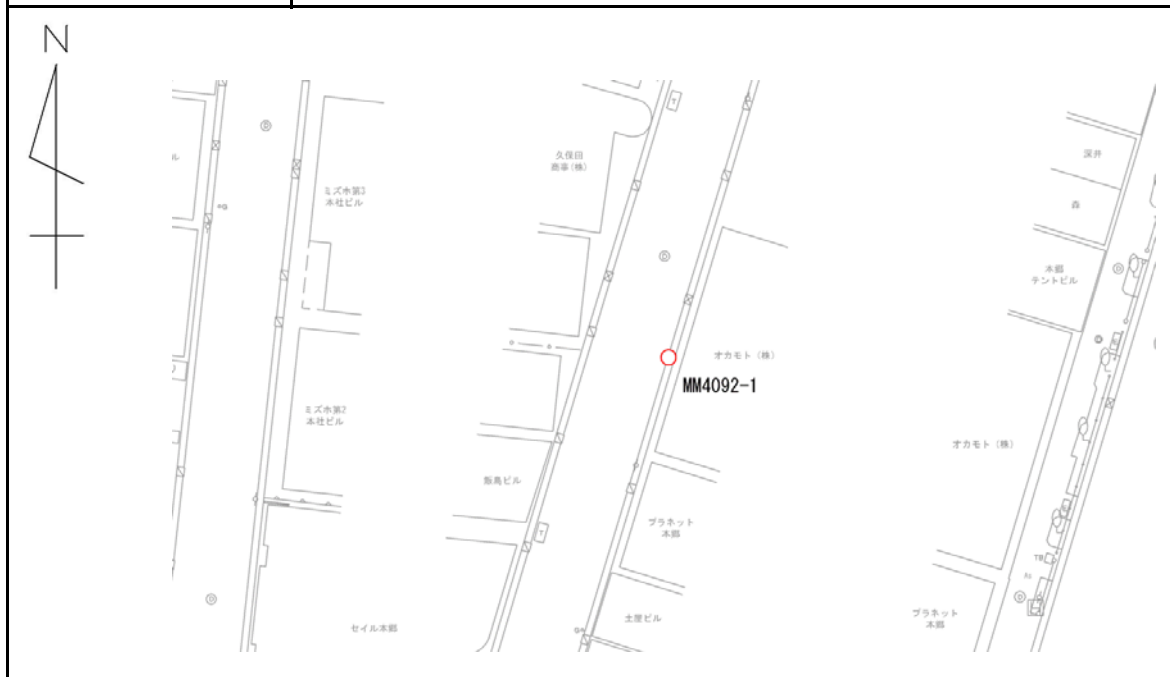
遠 景



# 細部図根点点の記

平成31年3月1日

点名	MM4092-1	基準点コード	
地区名	東京都文京区地区	測量年月日	平成30年9月12日
作業機関名	第一航業株式会社	作業責任者	能美 佳郎
所在地	文京区本郷3-27-6地先		
管理者	文京区 土木管理課		
標識の種類	金属標	現況地目	公衆用道路
備考	要図縮尺1/500		



写 真

近 景



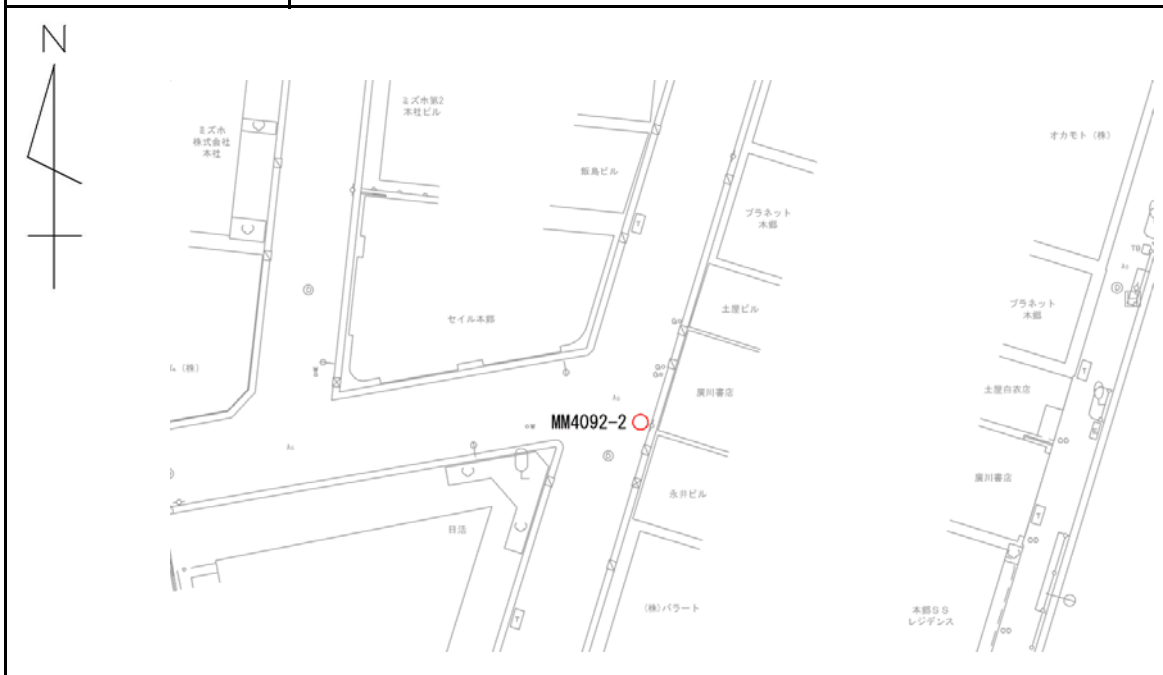
遠 景



# 細部図根点点の記

平成31年3月1日

点名	MM4092-2	基準点コード	
地区名	東京都文京区地区	測量年月日	平成30年9月12日
作業機関名	第一航業株式会社	作業責任者	能美 佳郎
所在地	文京区本郷3-27-4地先		
管理者	文京区 土木管理課		
標識の種類	金属標	現況地目	公衆用道路
備考	要図縮尺1/500		



写 真

近 景



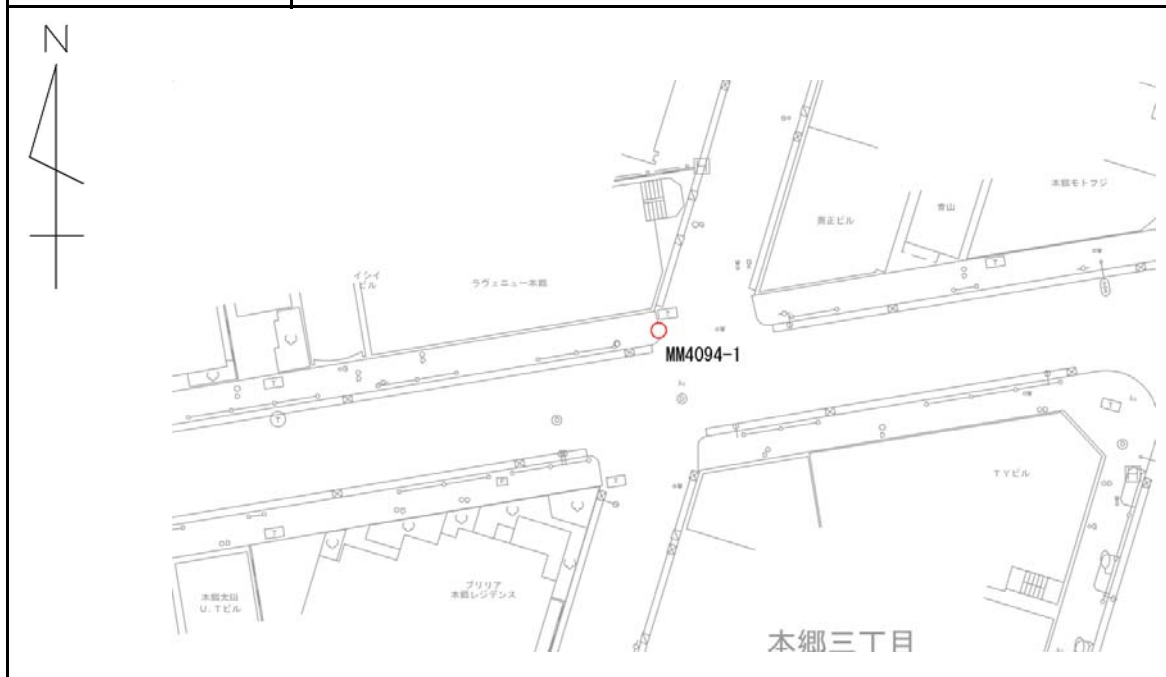
遠 景



# 細部図根点点の記

平成31年3月1日

点名	MM4094-1	基準点コード	
地区名	東京都文京区地区	測量年月日	平成30年9月12日
作業機関名	第一航業株式会社	作業責任者	能美 佳郎
所在地	文京区本郷3-28-13地先		
管理者	文京区 土木管理課		
標識の種類	金属標	現況地目	公衆用道路
備考	要図縮尺1/500		



写真

近景



遠景

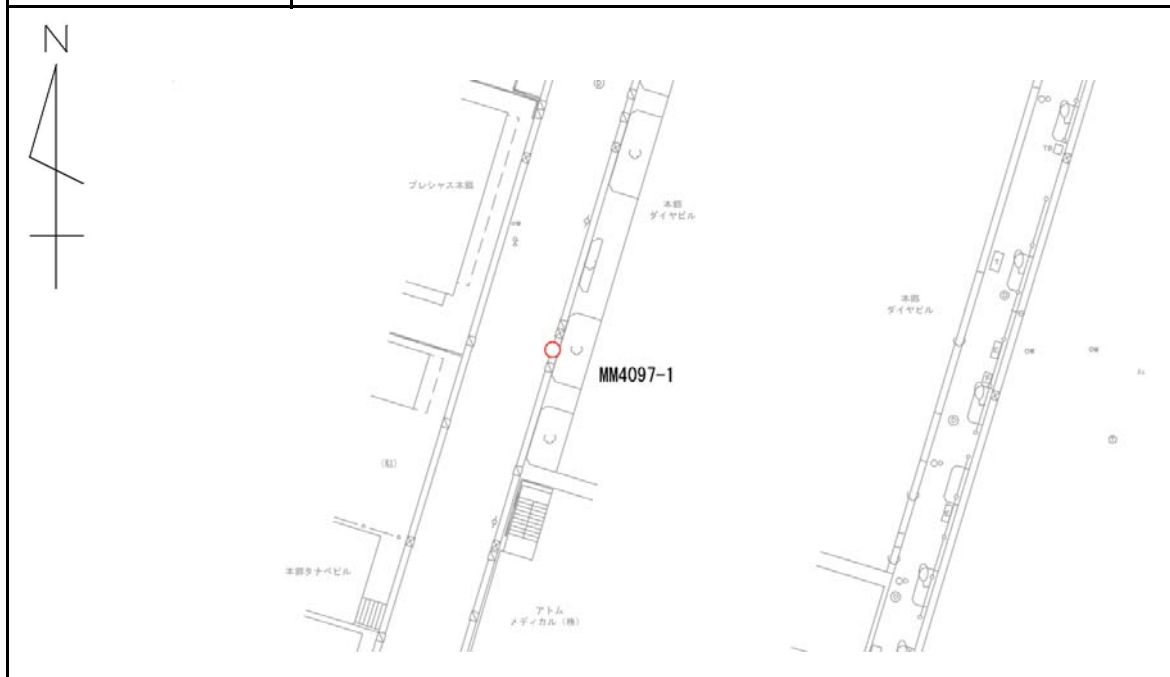




# 細部図根点点の記

平成31年3月1日

点 名	MM4097-1	基準点コード	
地区名	東京都文京区地区	測量年月日	平成30年9月13日
作業機関名	第一航業株式会社	作業責任者	能美 佳郎
所在地	文京区本郷3-18-14地先		
管理者	文京区 土木管理課		
標識の種類	金属標	現況地目	公衆用道路
備 考	要図縮尺1/500		



写 真

近 景



遠 景



# 細部図根点点の記

平成31年3月1日

点名	MM4101-1	基準点コード	
地区名	東京都文京区地区	測量年月日	平成30年9月12日
作業機関名	第一航業株式会社	作業責任者	能美 佳郎
所在地	文京区本郷3-27-13地先		
管理者	文京区 土木管理課		
標識の種類	金属標	現況地目	公衆用道路
備考	要図縮尺1/500		



写 真

近 景



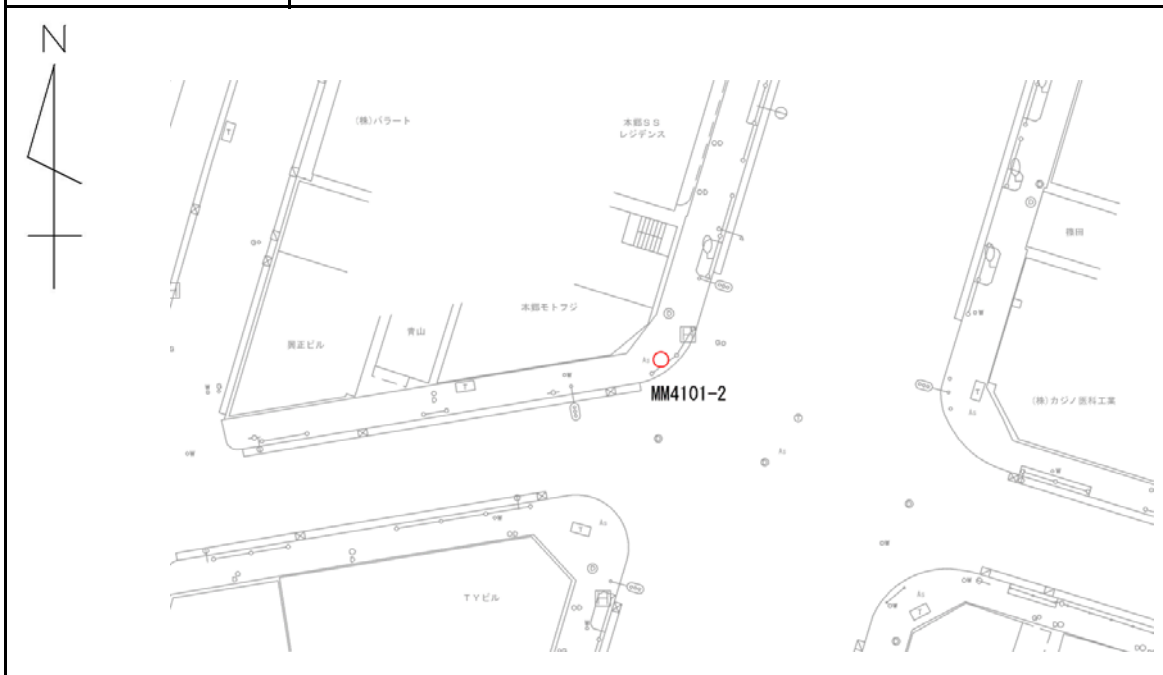
遠 景



# 細部図根点点の記

平成31年3月1日

点 名	MM4101-2	基準点コード	
地区名	東京都文京区地区	測量年月日	平成30年9月12日
作業機関名	第一航業株式会社	作業責任者	能美 佳郎
所在地	文京区本郷3-27-1地先		
管理者	文京区 土木管理課		
標識の種類	金属標	現況地目	公衆用道路
備 考	要図縮尺1/500		



写 真

近 景

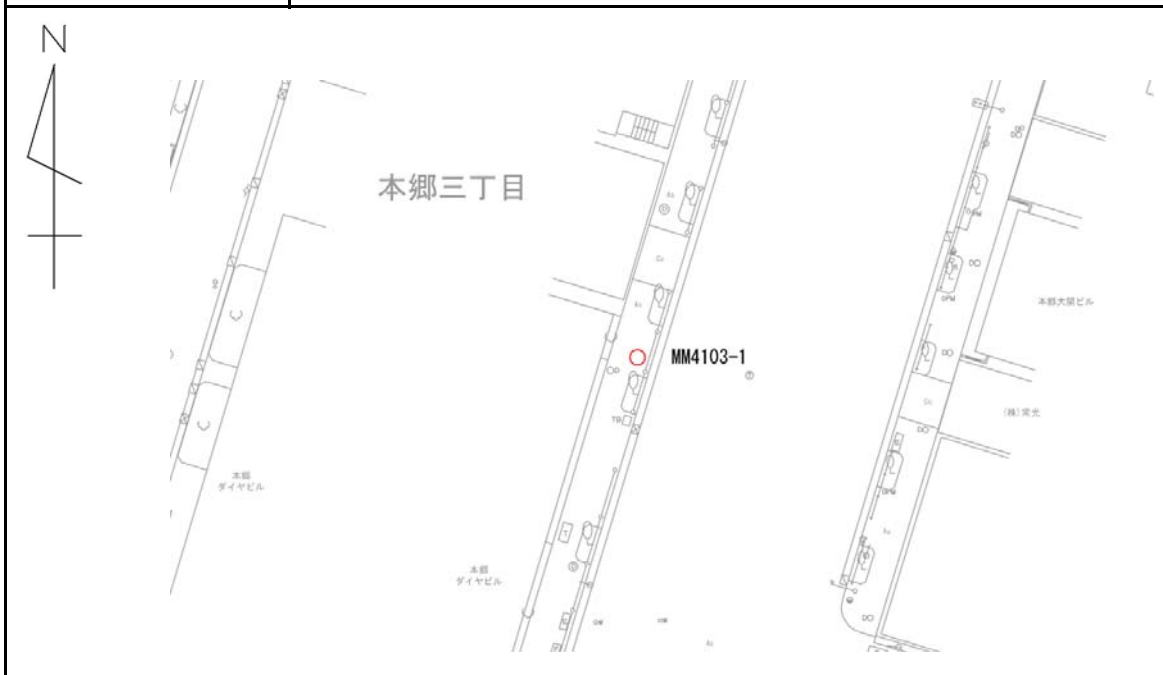
遠 景



# 細部図根点点の記

平成31年3月1日

点名	MM4103-1	基準点コード	
地区名	東京都文京区地区	測量年月日	平成30年9月12日
作業機関名	第一航業株式会社	作業責任者	能美 佳郎
所在地	文京区本郷3-18-14地先		
管理者	文京区 土木管理課		
標識の種類	金属標	現況地目	公衆用道路
備考	要図縮尺1/500		



写真

近景

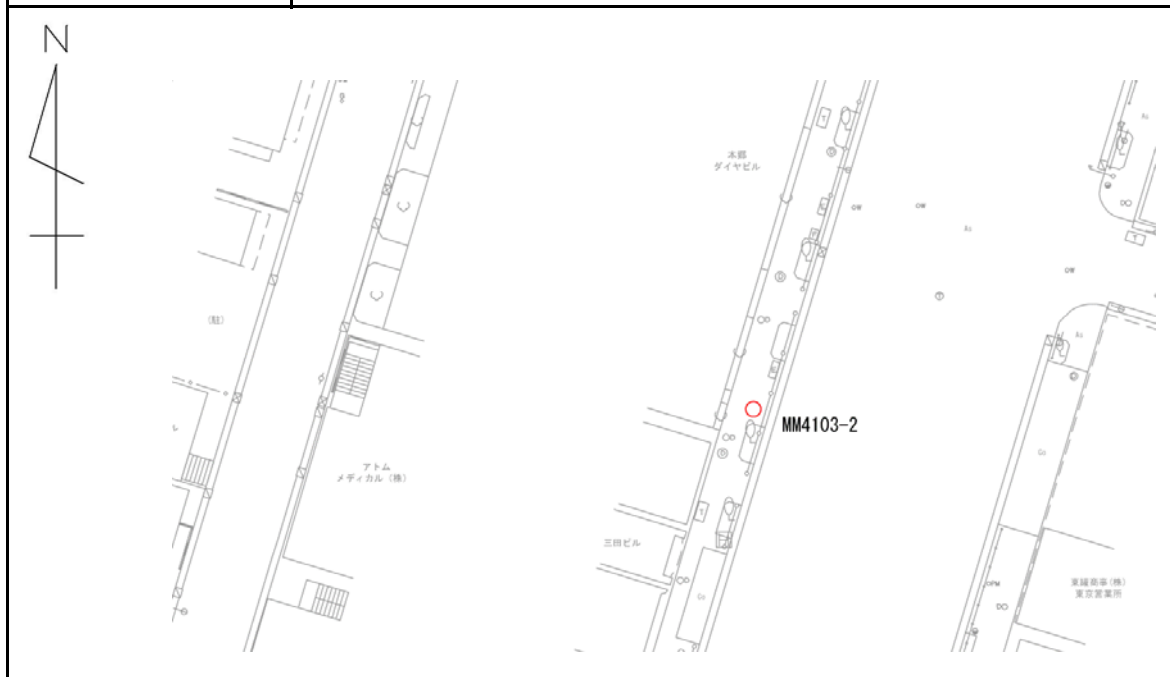
遠景



# 細部図根点点の記

平成31年3月1日

点 名	MM4103-2	基準点コード	
地区名	東京都文京区地区	測量年月日	平成30年9月12日
作業機関名	第一航業株式会社	作業責任者	能美 佳郎
所在地	文京区本郷3-18-14地先		
管理者	文京区 土木管理課		
標識の種類	金属標	現況地目	公衆用道路
備 考	要図縮尺1/500		



写 真

近 景

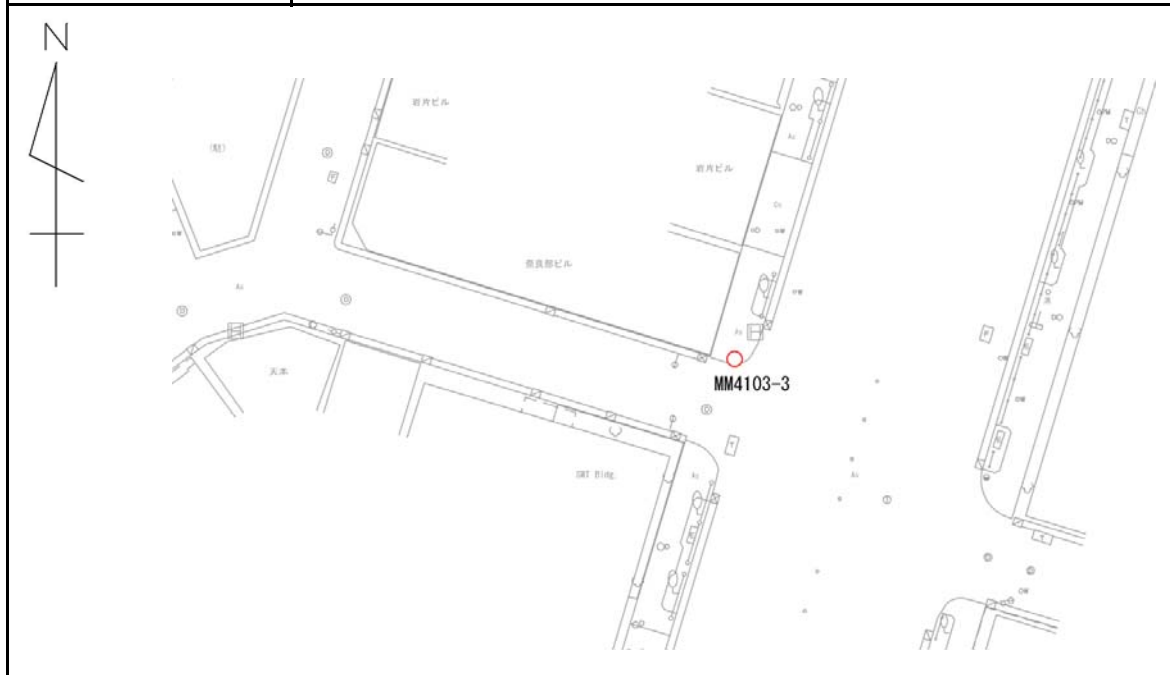
遠 景



# 細部図根点点の記

平成31年3月1日

点 名	MM4103-3	基準点コード	
地区名	東京都文京区地区	測量年月日	平成30年9月12日
作業機関名	第一航業株式会社	作業責任者	能美 佳郎
所在地	文京区本郷3-18-1地先		
管理者	文京区 土木管理課		
標識の種類	金属標	現況地目	公衆用道路
備 考	要図縮尺1/500		



写 真

近 景

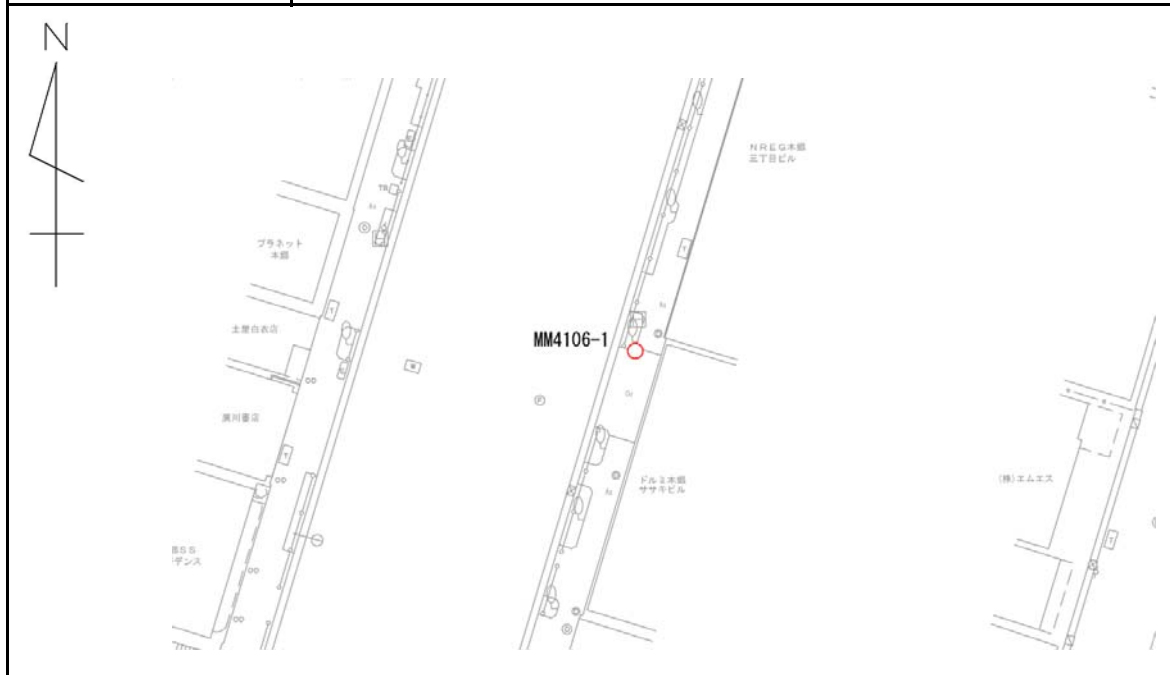
遠 景



# 細部図根点点の記

平成31年3月1日

点名	MM4106-1	基準点コード	
地区名	東京都文京区地区	測量年月日	平成30年9月11日
作業機関名	第一航業株式会社	作業責任者	能美 佳郎
所在地	文京区本郷3-26-4地先		
管理者	文京区 土木管理課		
標識の種類	金属標	現況地目	公衆用道路
備考	要図縮尺1/500		



写 真

近 景

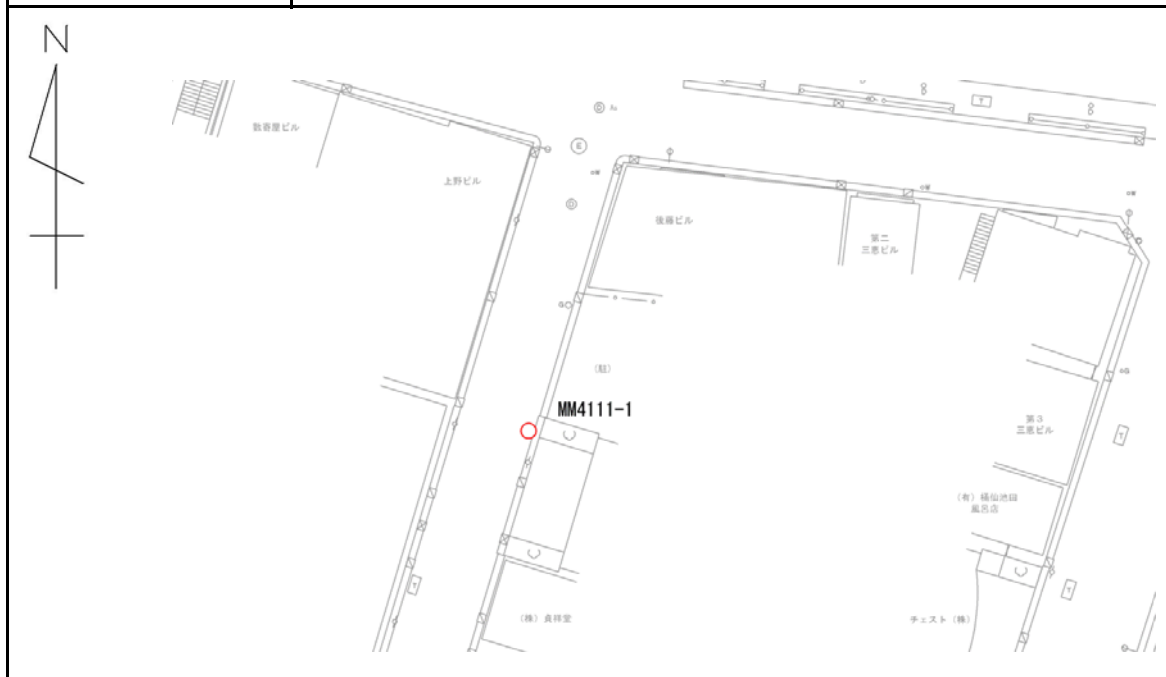
遠 景



# 細部図根点点の記

平成31年3月1日

点名	MM4111-1	基準点コード	
地区名	東京都文京区地区	測量年月日	平成30年9月11日
作業機関名	第一航業株式会社	作業責任者	能美 佳郎
所在地	文京区本郷3-25-11地先		
管理者	文京区 土木管理課		
標識の種類	金属標	現況地目	公衆用道路
備考	要図縮尺1/500		



写 真

近 景



遠 景

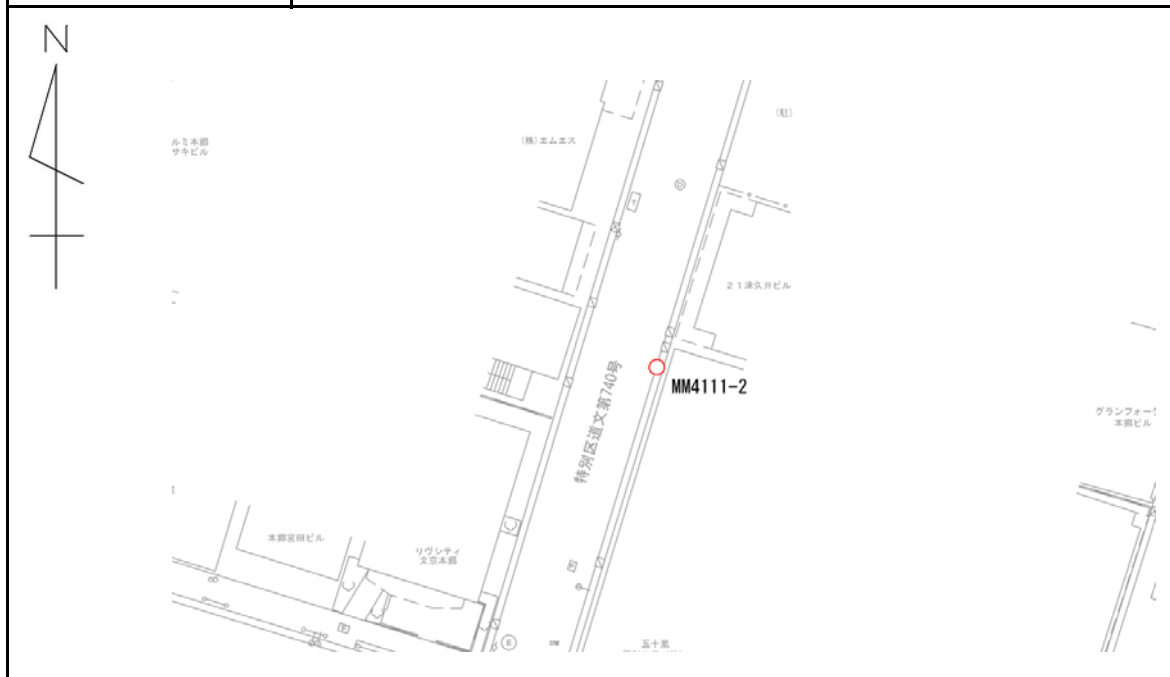




# 細部図根点点の記

平成31年3月1日

点名	MM4111-2	基準点コード	
地区名	東京都文京区地区	測量年月日	平成30年9月11日
作業機関名	第一航業株式会社	作業責任者	能美 佳郎
所在地	文京区本郷3-25-2地先		
管理者	文京区 土木管理課		
標識の種類	金属標	現況地目	公衆用道路
備考	要図縮尺1/500		



## 写真

近景

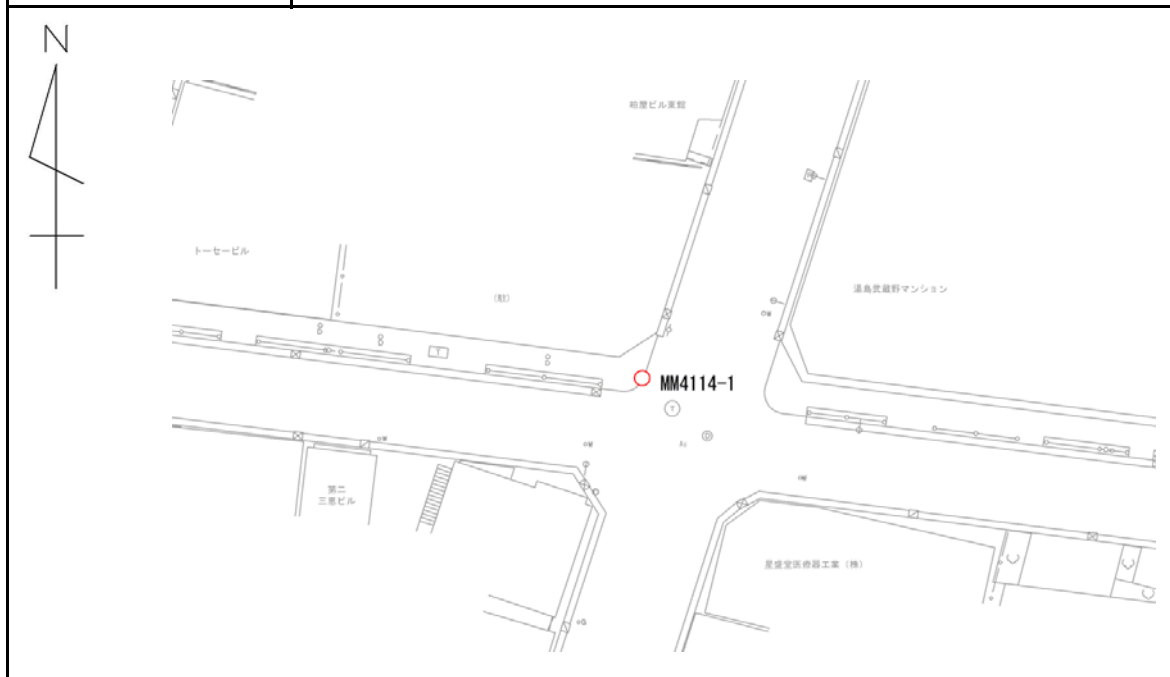
遠景



# 細部図根点点の記

平成31年3月1日


点名	MM4114-1	基準点コード	
地区名	東京都文京区地区	測量年月日	平成30年9月11日
作業機関名	第一航業株式会社	作業責任者	能美 佳郎
所在地	文京区本郷3-40-13地先		
管理者	文京区 土木管理課		
標識の種類	金属標	現況地目	公衆用道路
備考	要図縮尺1/500		



写 真

近 景

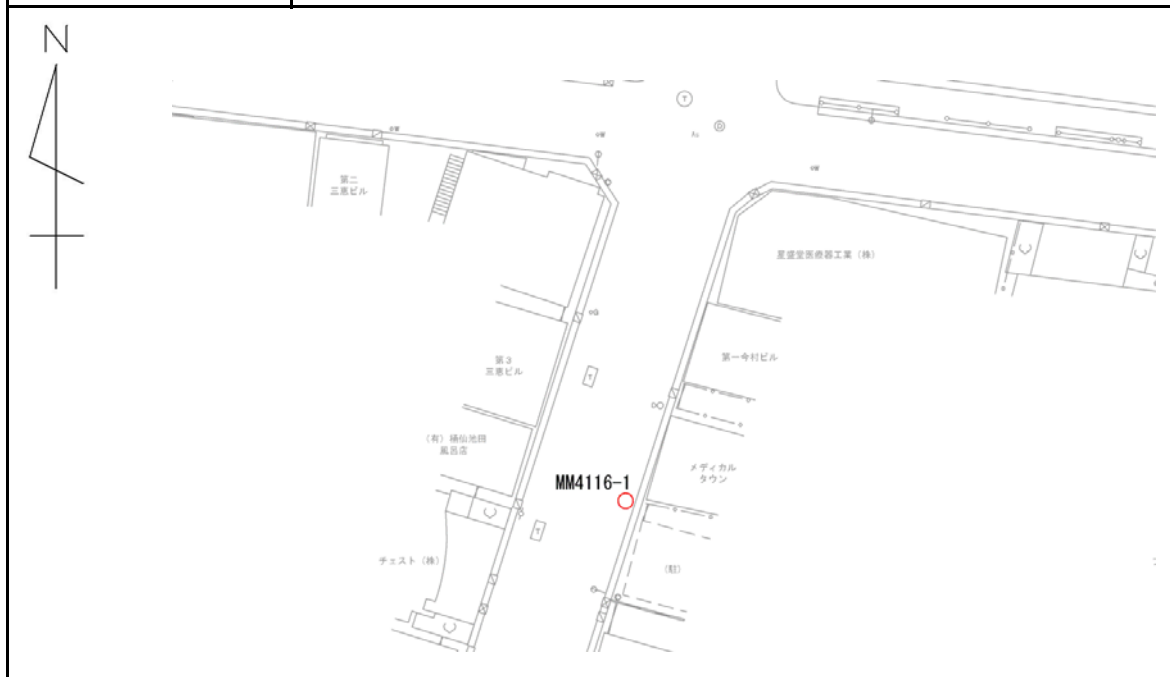
遠 景



# 細部図根点点の記


平成31年3月1日

点 名	MM4116-1	基準点コード	
地区名	東京都文京区地区	測量年月日	平成30年9月11日
作業機関名	第一航業株式会社	作業責任者	能美 佳郎
所在地	文京区本郷3-24-8地先		
管理者	文京区 土木管理課		
標識の種類	金属標	現況地目	公衆用道路
備 考	要図縮尺1/500		



写 真

近 景



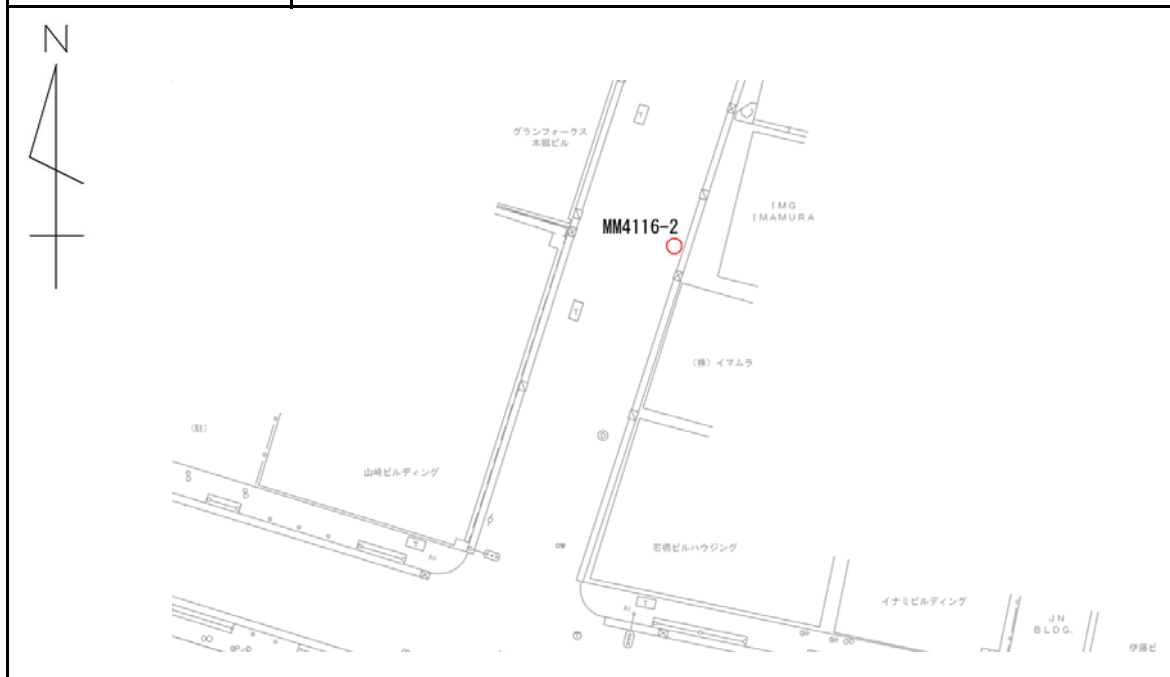
遠 景



# 細部図根点点の記

平成31年3月1日

点名	MM4116-2	基準点コード	
地区名	東京都文京区地区	測量年月日	平成30年9月11日
作業機関名	第一航業株式会社	作業責任者	能美 佳郎
所在地	文京区本郷3-24-3地先		
管理者	文京区 土木管理課		
標識の種類	金属標	現況地目	公衆用道路
備考	要図縮尺1/500		



写真

近景



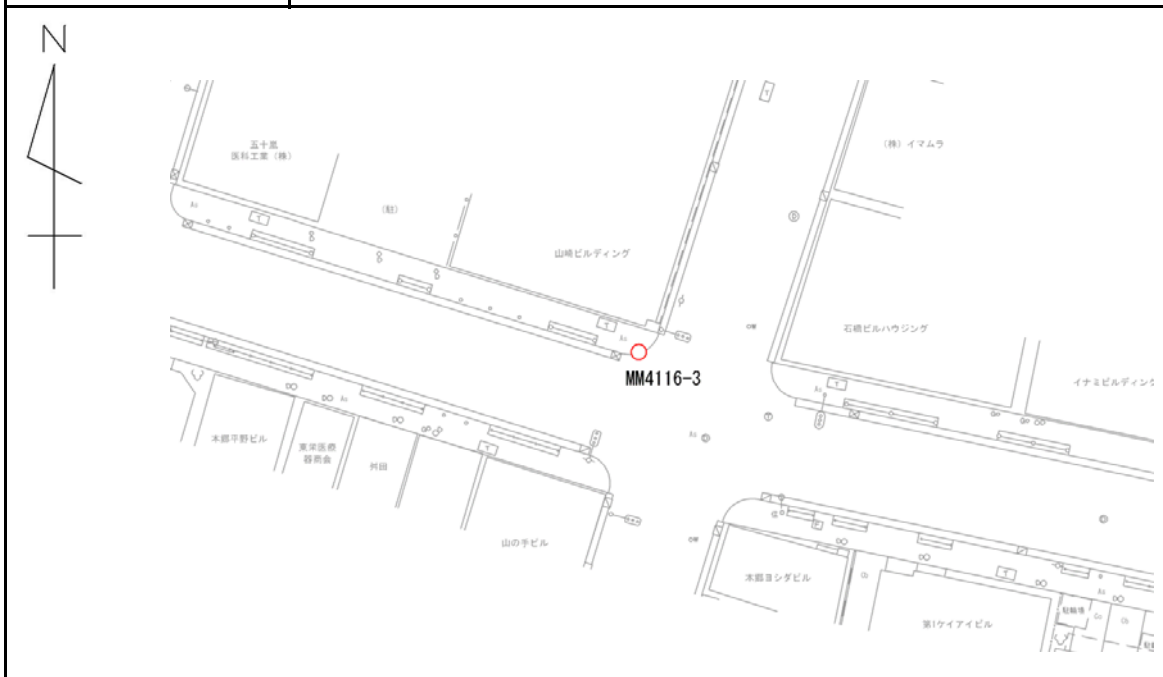
遠景



# 細部図根点点の記

平成31年3月1日

点 名	MM4116-3	基準点コード	
地区名	東京都文京区地区	測量年月日	平成30年9月11日
作業機関名	第一航業株式会社	作業責任者	能美 佳郎
所在地	文京区本郷3-25-1地先		
管理者	文京区 土木管理課		
標識の種類	金属標	現況地目	公衆用道路
備 考	要図縮尺1/500		



写 真

近 景

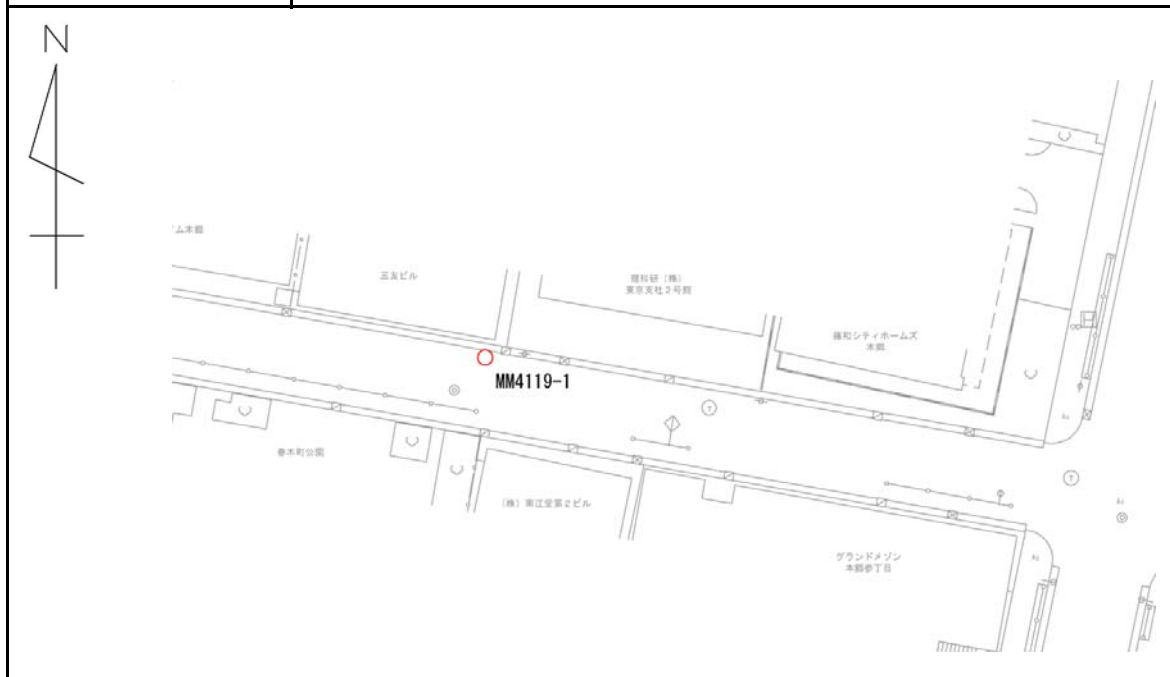
遠 景



# 細部図根点点の記

平成31年3月1日

点名	MM4119-1	基準点コード	
地区名	東京都文京区地区	測量年月日	平成30年9月11日
作業機関名	第一航業株式会社	作業責任者	能美 佳郎
所在地	文京区本郷3-42-1地先		
管理者	文京区 土木管理課		
標識の種類	金属標	現況地目	公衆用道路
備考	要図縮尺1/500		



## 写真

近景



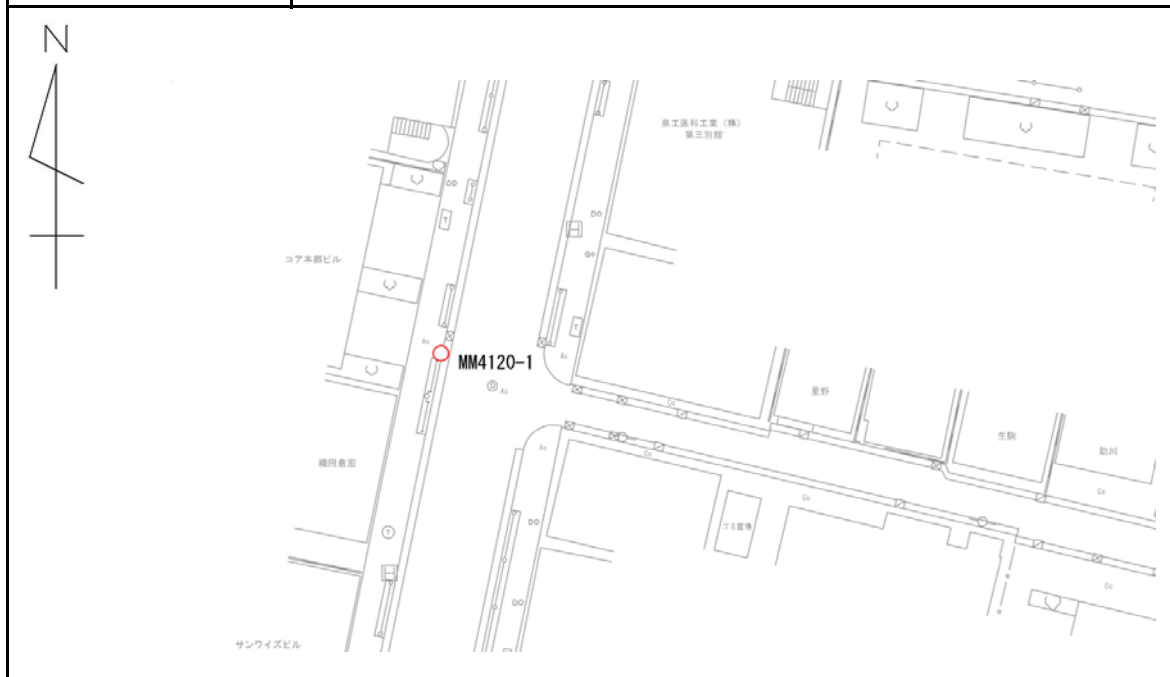
遠景



# 細部図根点点の記

平成31年3月1日

点 名	MM4120-1	基準点コード	
地区名	東京都文京区地区	測量年月日	平成30年9月10日
作業機関名	第一航業株式会社	作業責任者	能美 佳郎
所在地	文京区本郷3-43-16地先		
管理者	文京区 土木管理課		
標識の種類	金属標	現況地目	公衆用道路
備 考	要図縮尺1/500		



写 真

近 景



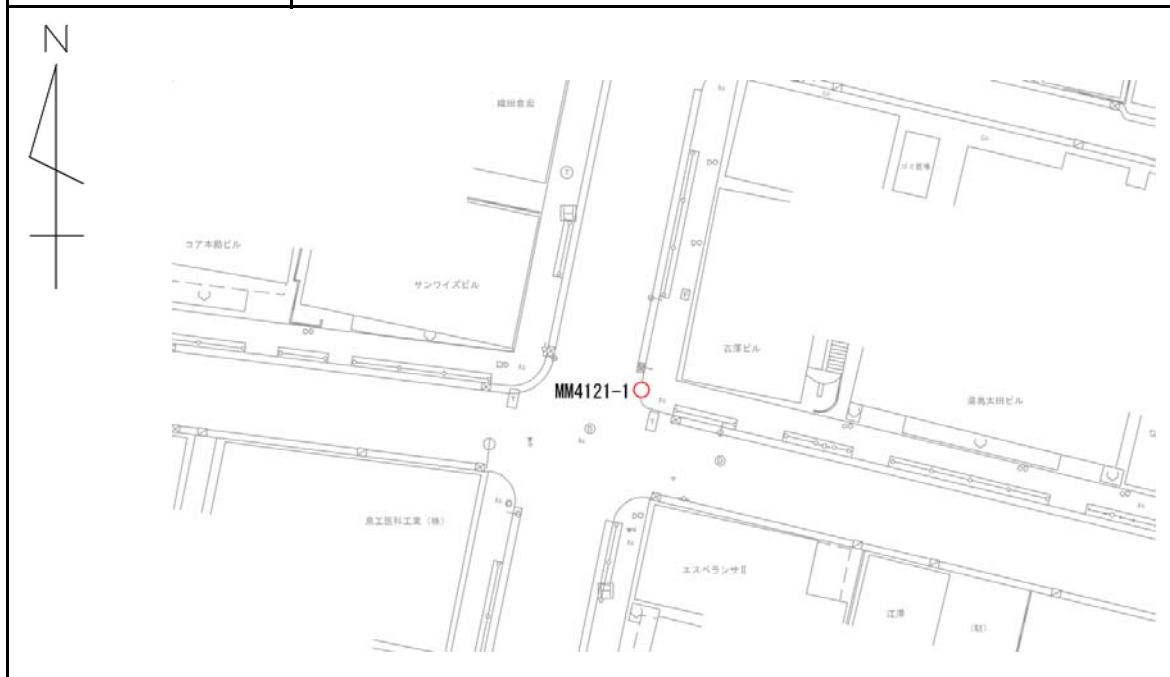
遠 景



# 細部図根点点の記

平成31年3月1日

点 名	MM4121-1	基準点コード	
地区名	東京都文京区地区	測量年月日	平成30年9月10日
作業機関名	第一航業株式会社	作業責任者	能美 佳郎
所在地	文京区本郷2-29-4地先		
管理者	文京区 土木管理課		
標識の種類	金属標	現況地目	公衆用道路
備 考	要図縮尺1/500		



写 真

近 景

遠 景

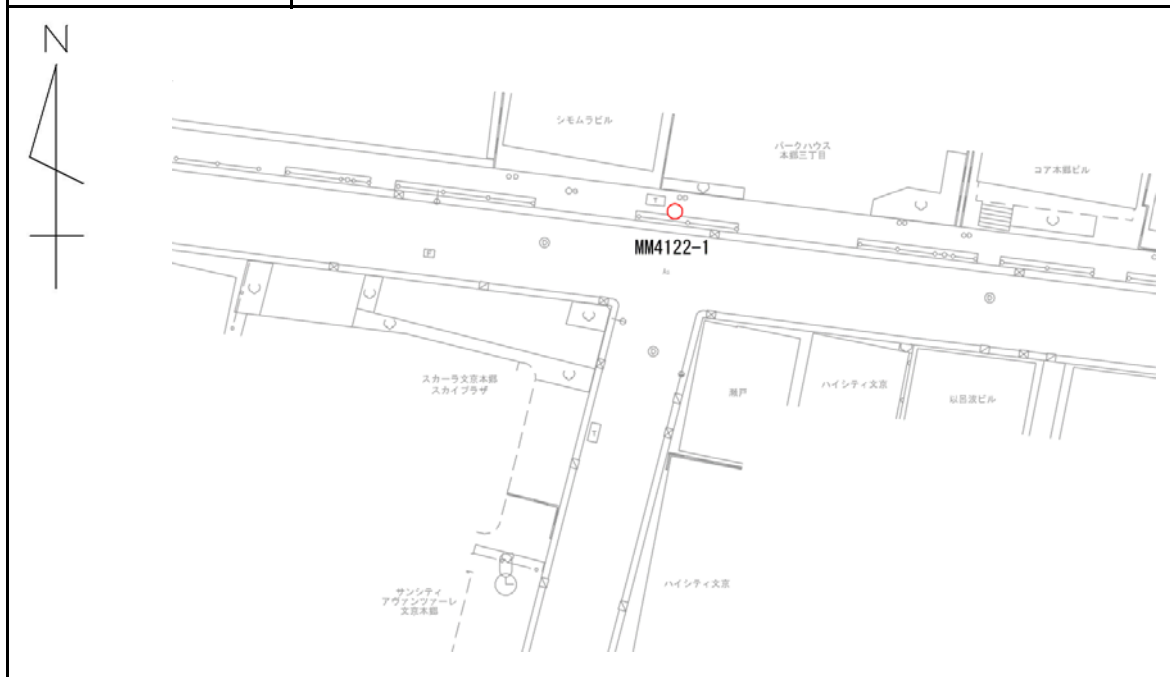




# 細部図根点点の記

平成31年3月1日

点 名	MM4122-1	基準点コード	
地区名	東京都文京区地区	測量年月日	平成30年9月11日
作業機関名	第一航業株式会社	作業責任者	能美 佳郎
所在地	文京区本郷3-43-3地先		
管理者	文京区 土木管理課		
標識の種類	金属標	現況地目	公衆用道路
備 考	要図縮尺1/500		



写 真

近 景



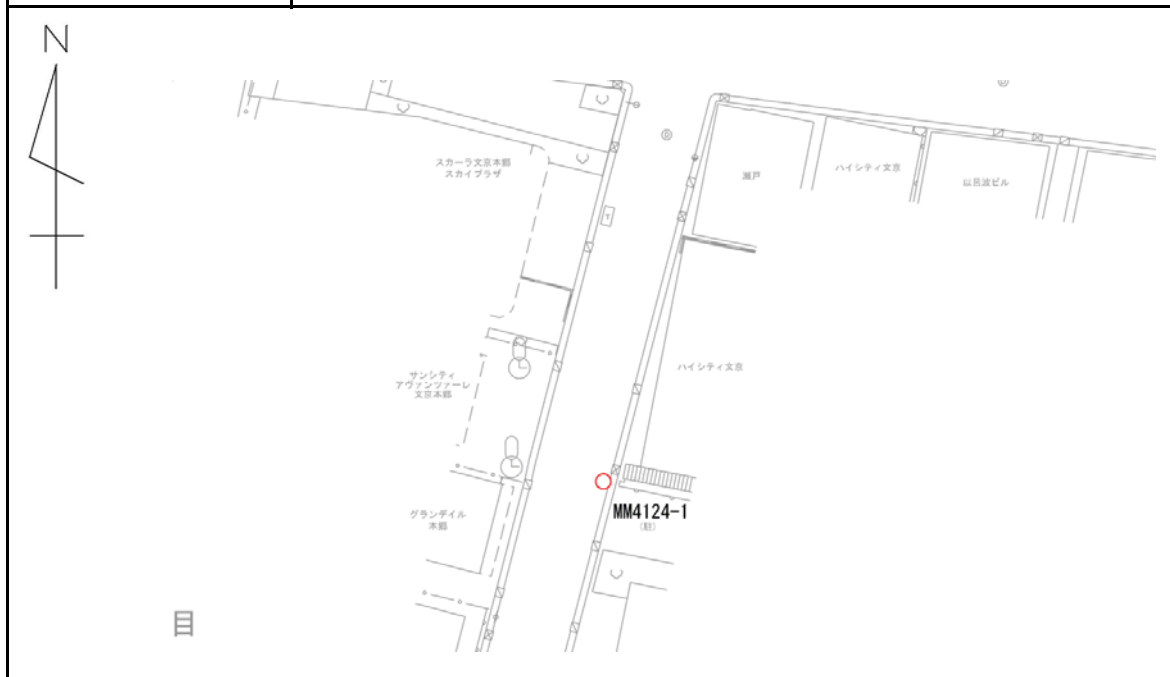
遠 景



# 細部図根点点の記

平成31年3月1日

点名	MM4124-1	基準点コード	
地区名	東京都文京区地区	測量年月日	平成30年9月11日
作業機関名	第一航業株式会社	作業責任者	能美 佳郎
所在地	文京区本郷3-23-10地先		
管理者	文京区 土木管理課		
標識の種類	金属標	現況地目	公衆用道路
備考	要図縮尺1/500		



## 写 真

近 景



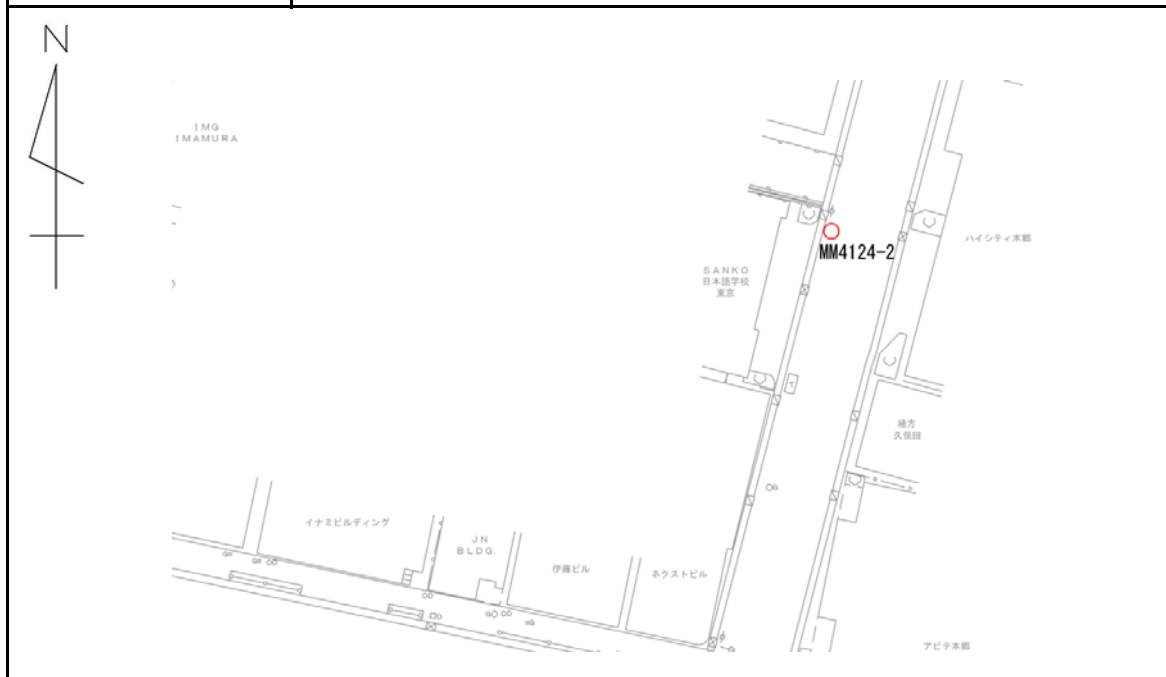
遠 景



# 細部図根点点の記


平成31年3月1日

点名	MM4124-2	基準点コード	
地区名	東京都文京区地区	測量年月日	平成30年9月11日
作業機関名	第一航業株式会社	作業責任者	能美 佳郎
所在地	文京区本郷3-24-17地先		
管理者	文京区 土木管理課		
標識の種類	金属標	現況地目	公衆用道路
備考	要図縮尺1/500		



## 写真

近景



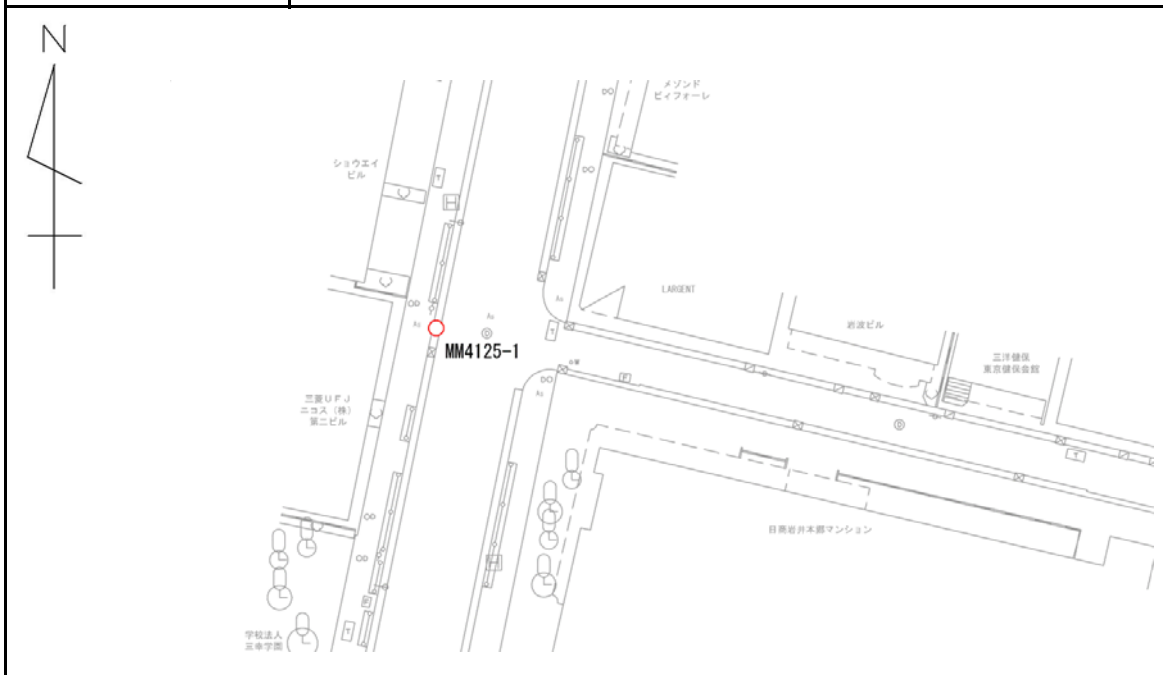
遠景



# 細部図根点点の記

平成31年3月1日

点 名	MM4125-1	基準点コード	
地区名	東京都文京区地区	測量年月日	平成30年9月10日
作業機関名	第一航業株式会社	作業責任者	能美 佳郎
所在地	文京区本郷3-23-15地先		
管理者	文京区 土木管理課		
標識の種類	金属標	現況地目	公衆用道路
備 考	要図縮尺1/500		



写 真

近 景



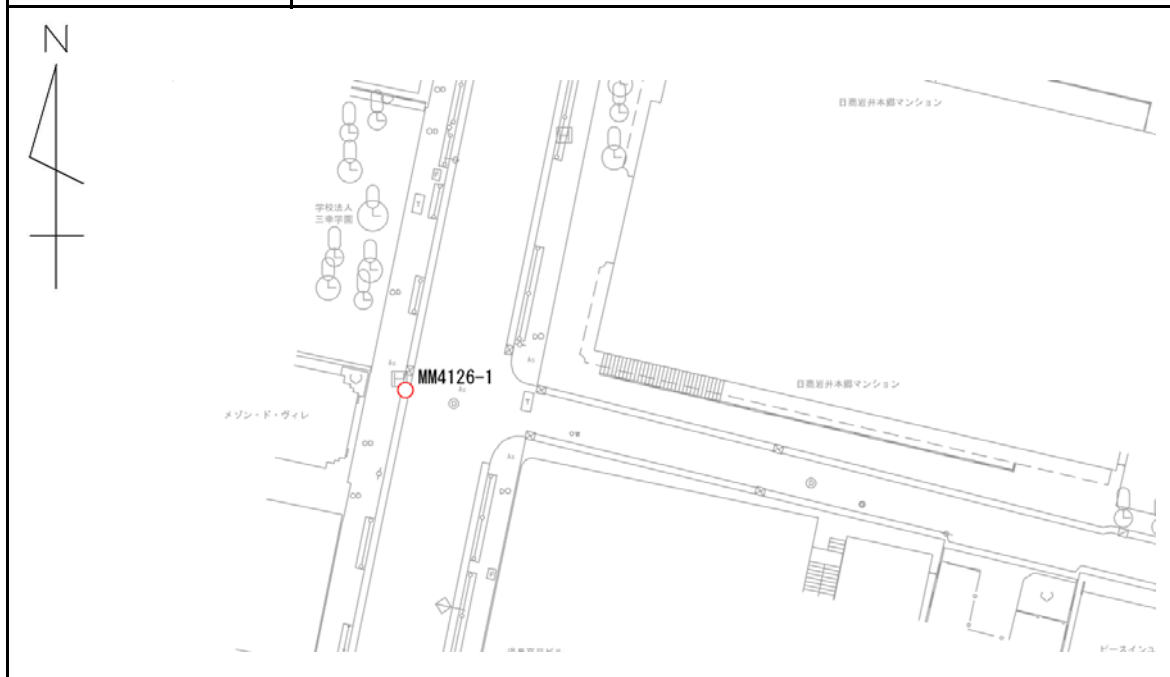
遠 景



# 細部図根点点の記

平成31年3月1日

点名	MM4126-1	基準点コード	
地区名	東京都文京区地区	測量年月日	平成30年9月13日
作業機関名	第一航業株式会社	作業責任者	能美 佳郎
所在地	文京区本郷3-23-17地先		
管理者	文京区 土木管理課		
標識の種類	金属標	現況地目	公衆用道路
備考	要図縮尺1/500		



写 真

近 景



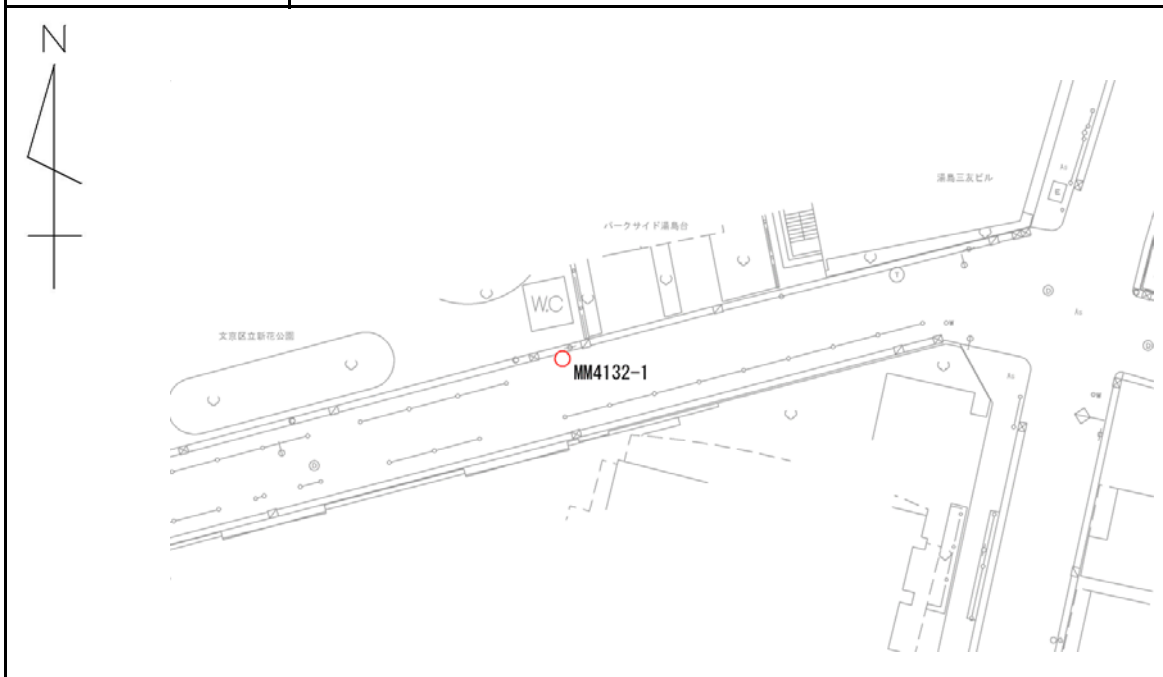
遠 景



# 細部図根点点の記

平成31年3月1日

点名	MM4132-1	基準点コード	
地区名	東京都文京区地区	測量年月日	平成30年9月10日
作業機関名	第一航業株式会社	作業責任者	能美 佳郎
所在地	文京区湯島2-31-2地先		
管理者	文京区 土木管理課		
標識の種類	金属標	現況地目	公衆用道路
備考	要図縮尺1/500		



写 真

近 景

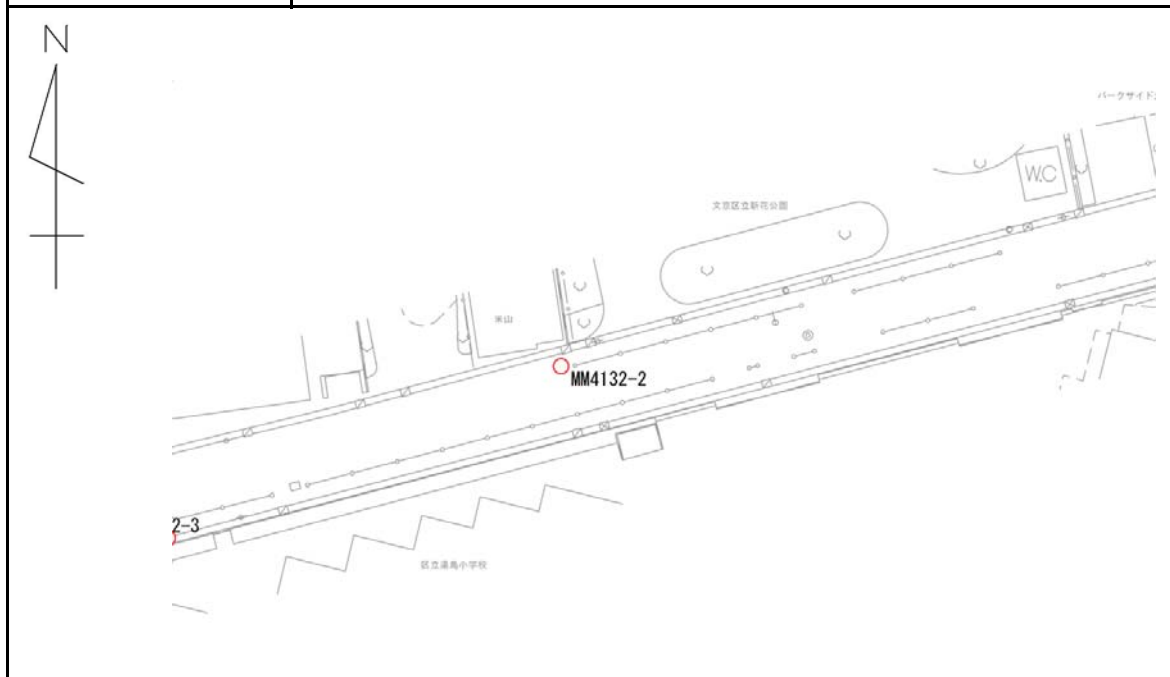
遠 景



# 細部図根点点の記

平成31年3月1日

点名	MM4132-2	基準点コード	
地区名	東京都文京区地区	測量年月日	平成30年9月10日
作業機関名	第一航業株式会社	作業責任者	能美 佳郎
所在地	文京区湯島2-31-5地先		
管理者	文京区 土木管理課		
標識の種類	金属標	現況地目	公衆用道路
備考	要図縮尺1/500		



写 真

近 景

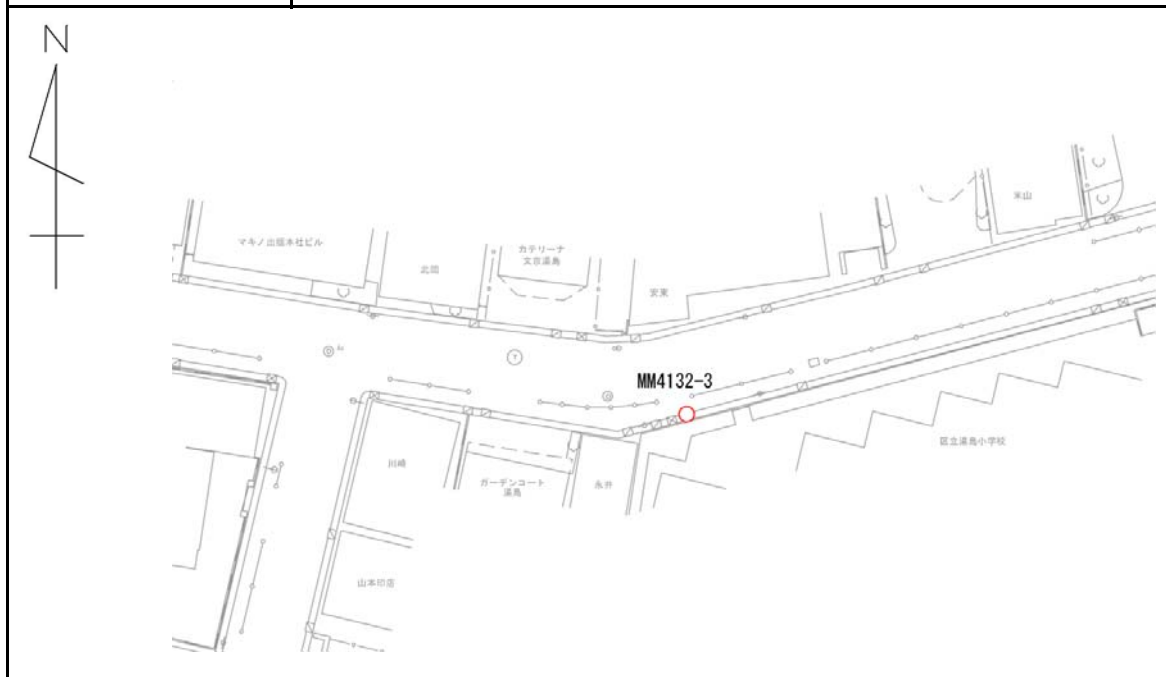
遠 景



# 細部図根点点の記

平成31年3月1日

点名	MM4132-3	基準点コード	
地区名	東京都文京区地区	測量年月日	平成30年9月10日
作業機関名	第一航業株式会社	作業責任者	能美 佳郎
所在地	文京区湯島2-28-14地先		
管理者	文京区 土木管理課		
標識の種類	金属標	現況地目	公衆用道路
備考	要図縮尺1/500		



写 真

近 景

遠 景

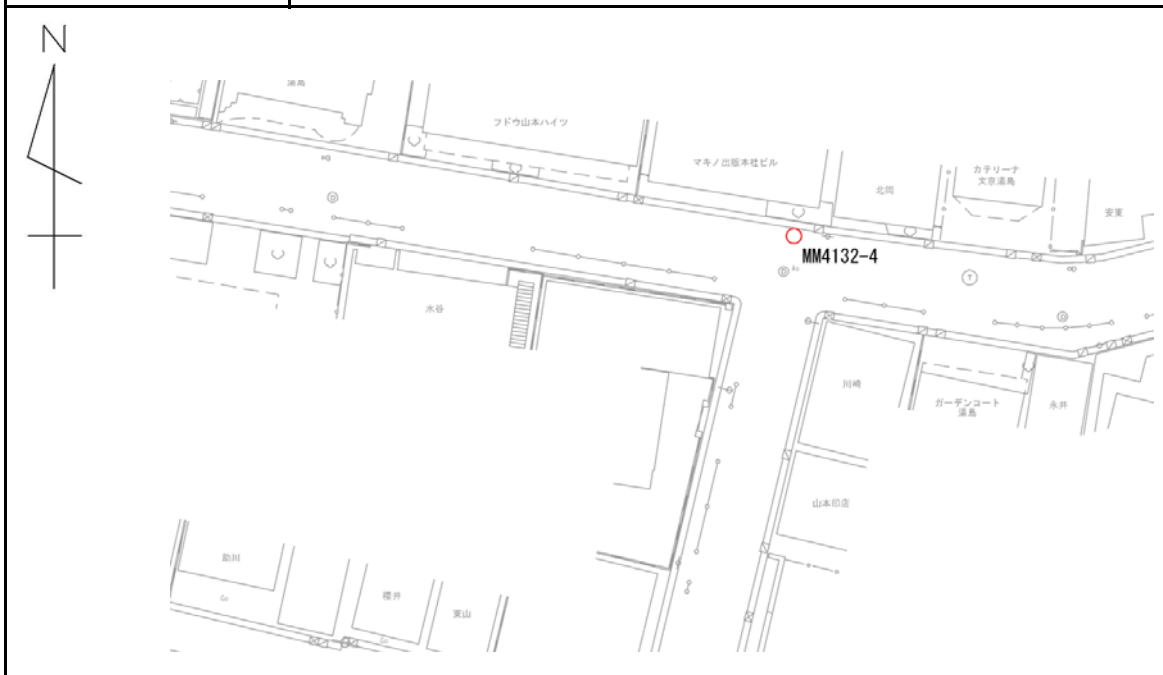




# 細部図根点点の記

平成31年3月1日

点 名	MM4132-4	基準点コード	
地区名	東京都文京区地区	測量年月日	平成30年9月13日
作業機関名	第一航業株式会社	作業責任者	能美 佳郎
所在地	文京区湯島2-31-8地先		
管理者	文京区 土木管理課		
標識の種類	金属標	現況地目	公衆用道路
備 考	要図縮尺1/500		



写 真

近 景



遠 景



# 細部図根点点の記

平成31年3月1日


点名	MM4133-1	基準点コード	
地区名	東京都文京区地区	測量年月日	平成30年9月10日
作業機関名	第一航業株式会社	作業責任者	能美 佳郎
所在地	文京区湯島2-31-10地先		
管理者	文京区 土木管理課		
標識の種類	金属標	現況地目	公衆用道路
備考	要図縮尺1/500		



写 真

近 景

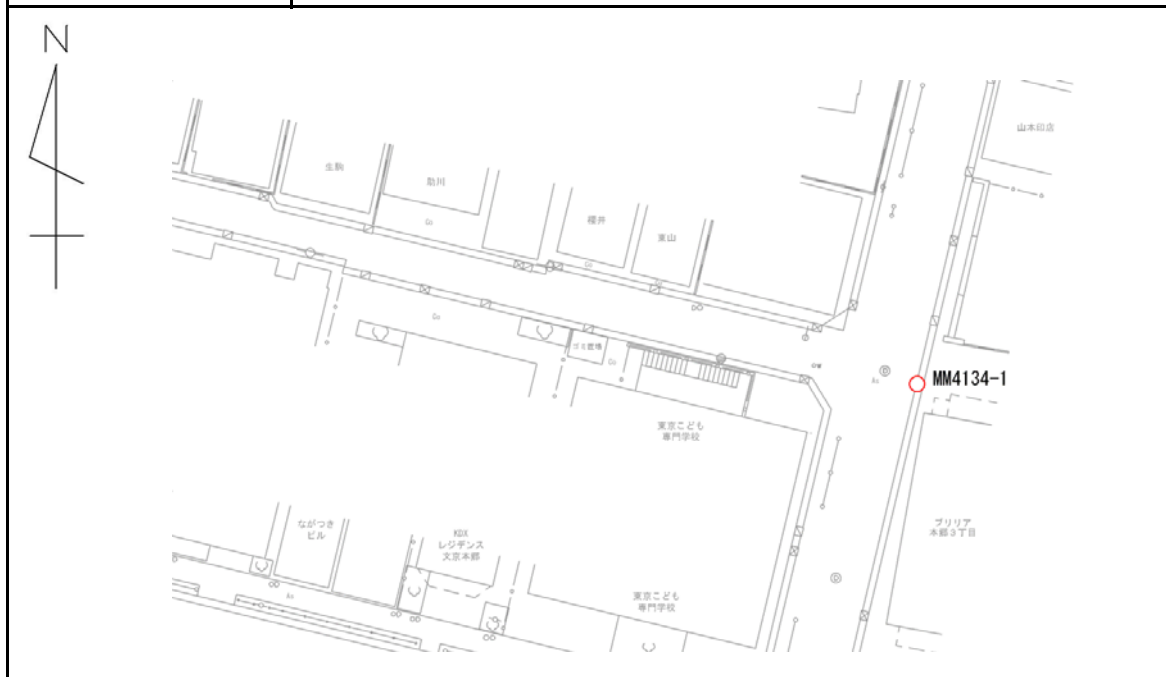
遠 景



# 細部図根点点の記

平成31年3月1日

点名	MM4134-1	基準点コード	
地区名	東京都文京区地区	測量年月日	平成30年9月10日
作業機関名	第一航業株式会社	作業責任者	能美 佳郎
所在地	文京区湯島2-28-6地先		
管理者	文京区 土木管理課		
標識の種類	金属標	現況地目	公衆用道路
備考	要図縮尺1/500		



## 写真

近景

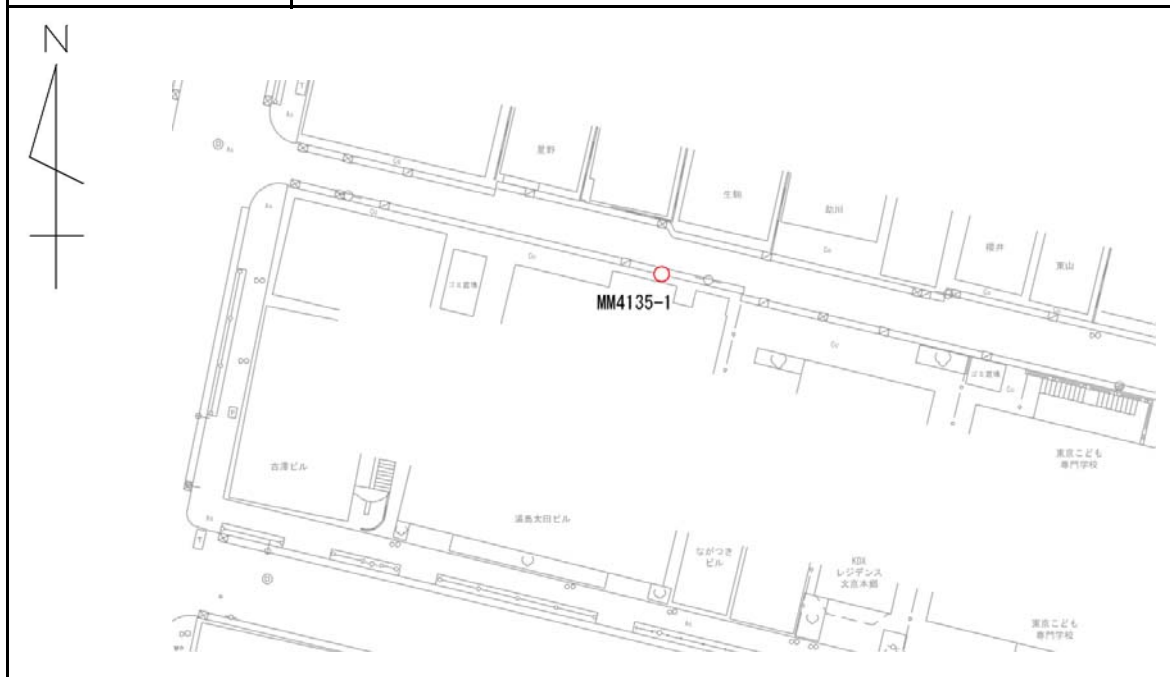
遠景



# 細部図根点点の記

平成31年3月1日

点 名	MM4135-1	基準点コード	
地区名	東京都文京区地区	測量年月日	平成30年9月10日
作業機関名	第一航業株式会社	作業責任者	能美 佳郎
所在地	文京区湯島2-29-3地先		
管理者	文京区 土木管理課		
標識の種類	金属標	現況地目	公衆用道路
備 考	要図縮尺1/500		



## 写 真

近 景



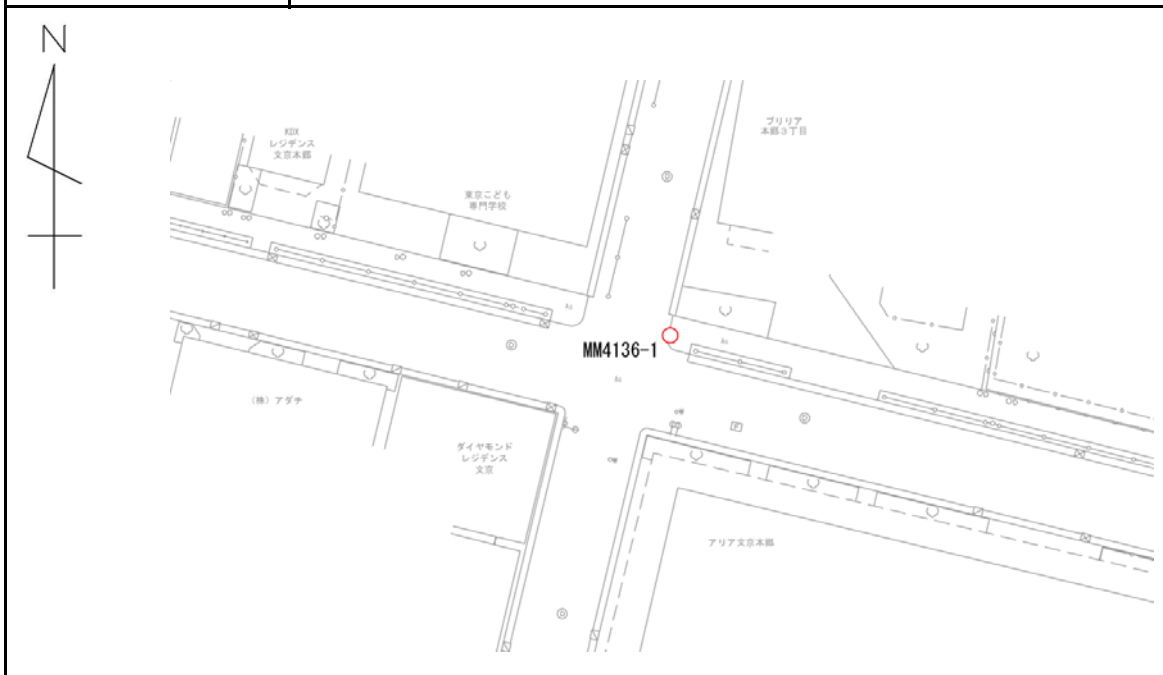
遠 景



# 細部図根点点の記

平成31年3月1日

点 名	MM4136-1	基準点コード	
地区名	東京都文京区地区	測量年月日	平成30年9月10日
作業機関名	第一航業株式会社	作業責任者	能美 佳郎
所在地	文京区湯島2-28-6地先		
管理者	文京区 土木管理課		
標識の種類	金属標	現況地目	公衆用道路
備 考	要図縮尺1/500		



写 真

近 景

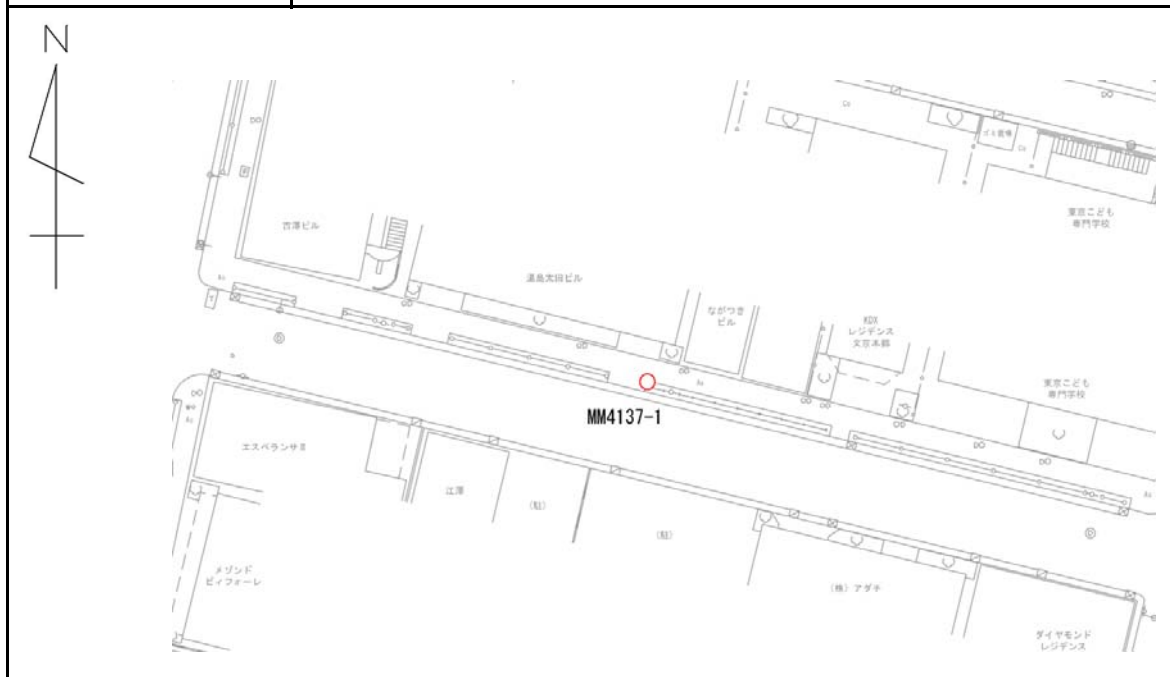
遠 景



# 細部図根点点の記

平成31年3月1日

点 名	MM4137-1	基準点コード	
地区名	東京都文京区地区	測量年月日	平成30年9月10日
作業機関名	第一航業株式会社	作業責任者	能美 佳郎
所在地	文京区湯島2-29-3地先		
管理者	文京区 土木管理課		
標識の種類	金属標	現況地目	公衆用道路
備 考	要図縮尺1/500		



写 真

近 景

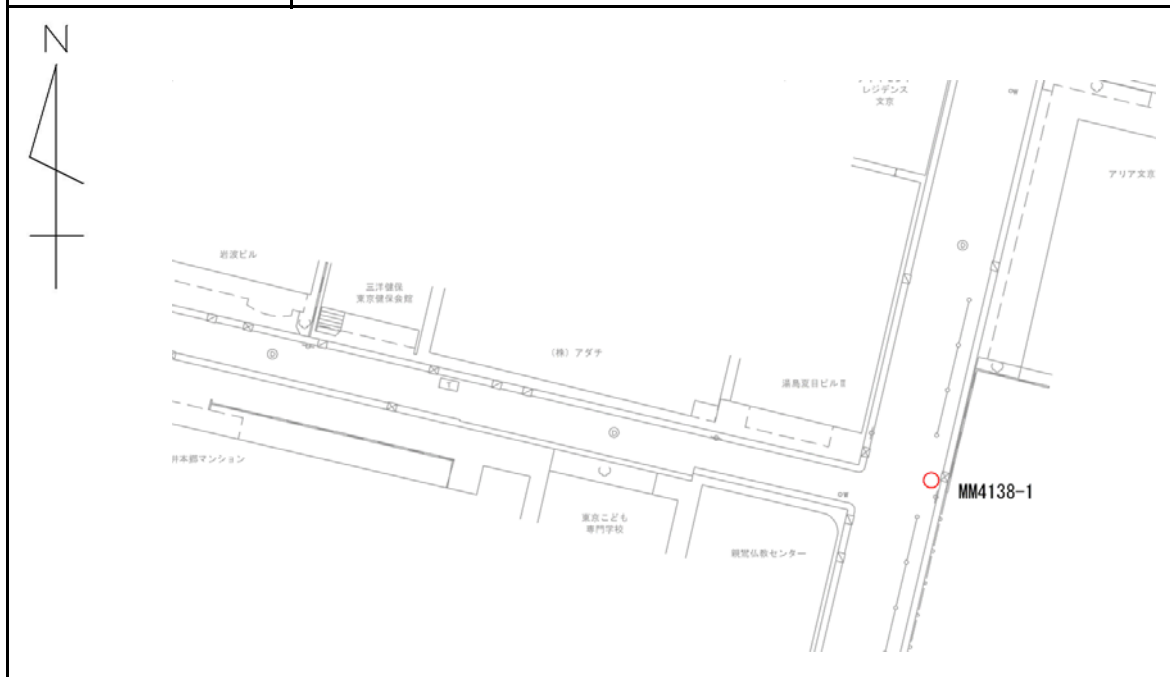
遠 景



# 細部図根点点の記

平成31年3月1日

点名	MM4138-1	基準点コード	
地区名	東京都文京区地区	測量年月日	平成30年9月10日
作業機関名	第一航業株式会社	作業責任者	能美 佳郎
所在地	文京区湯島2-21-6地先		
管理者	文京区 土木管理課		
標識の種類	金属標	現況地目	公衆用道路
備考	要図縮尺1/500		



## 写 真

近 景

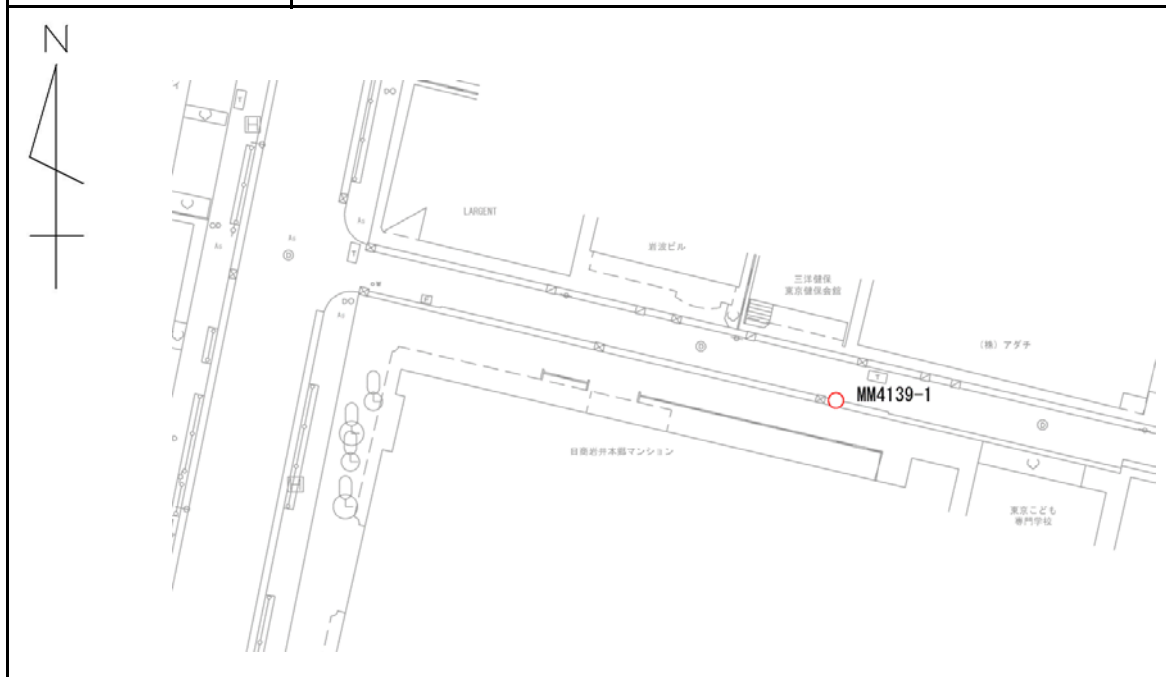
遠 景



# 細部図根点点の記

平成31年3月1日

点名	MM4139-1	基準点コード	
地区名	東京都文京区地区	測量年月日	平成30年9月10日
作業機関名	第一航業株式会社	作業責任者	能美 佳郎
所在地	文京区湯島2-19-5地先		
管理者	文京区 土木管理課		
標識の種類	金属標	現況地目	公衆用道路
備考	要図縮尺1/500		



写 真

近 景



遠 景

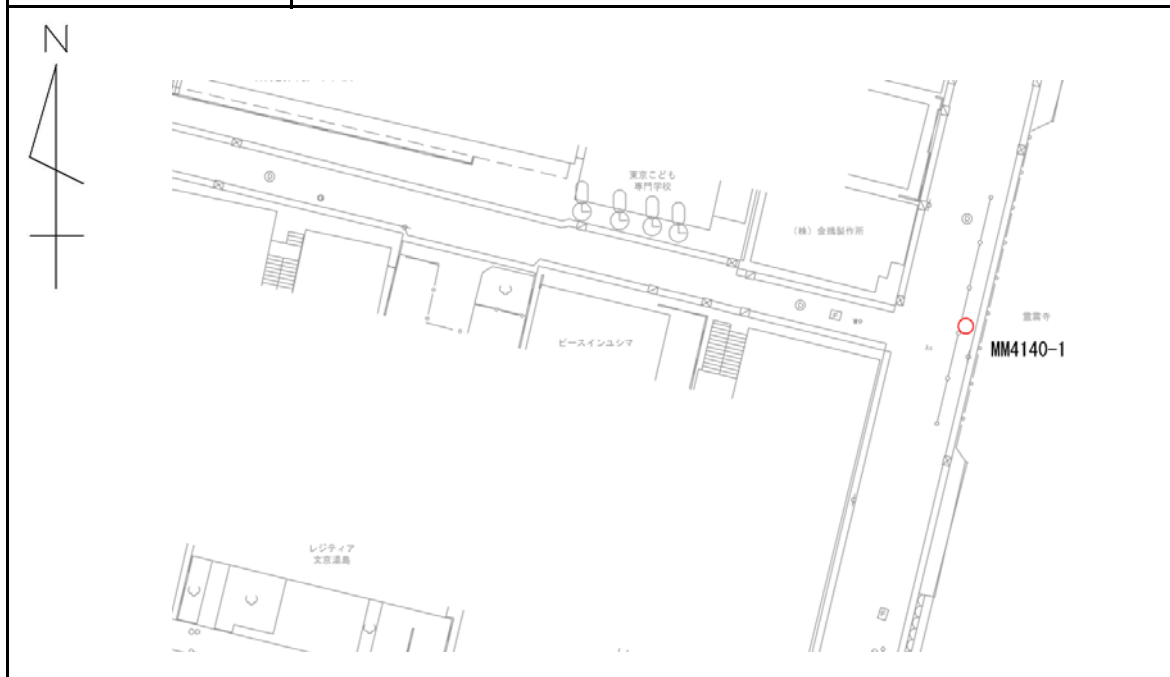




# 細部図根点点の記

平成31年3月1日


点名	MM4140-1	基準点コード	
地区名	東京都文京区地区	測量年月日	平成30年9月10日
作業機関名	第一航業株式会社	作業責任者	能美 佳郎
所在地	文京区湯島2-21-6地先		
管理者	文京区 土木管理課		
標識の種類	金属標	現況地目	公衆用道路
備考	要図縮尺1/500		



写 真

近 景

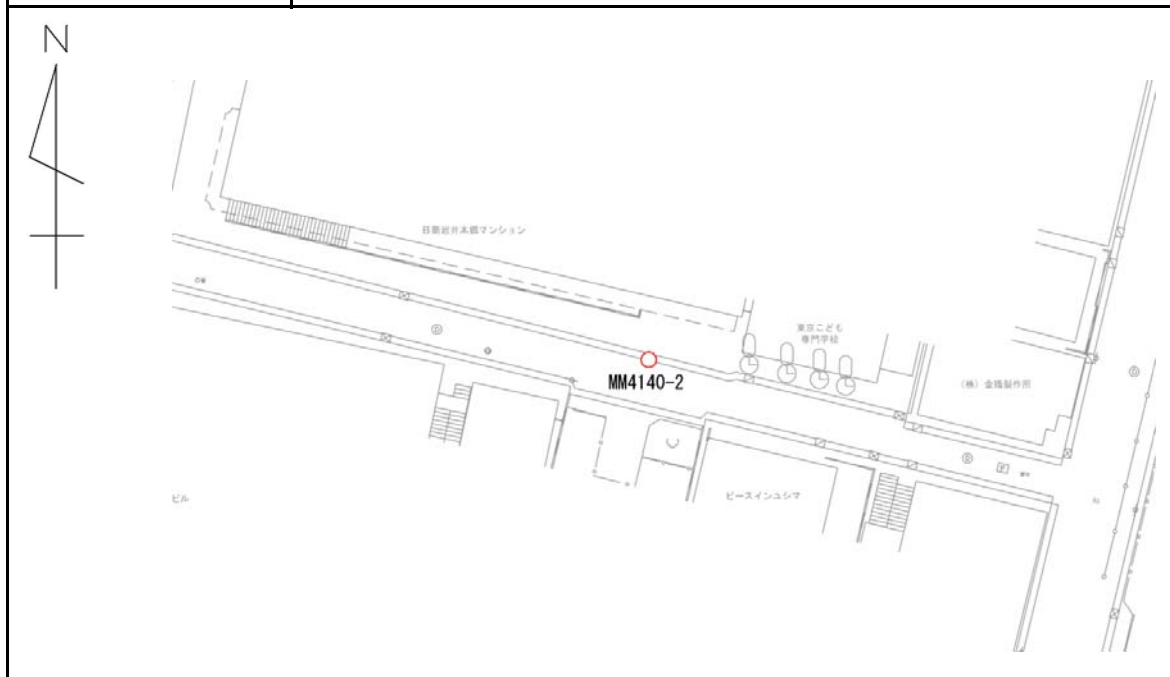
遠 景



# 細部図根点点の記

平成31年3月1日

点名	MM4140-2	基準点コード	
地区名	東京都文京区地区	測量年月日	平成30年9月10日
作業機関名	第一航業株式会社	作業責任者	能美 佳郎
所在地	文京区湯島2-19-5地先		
管理者	文京区 土木管理課		
標識の種類	金属標	現況地目	公衆用道路
備考	要図縮尺1/500		



写 真

近 景

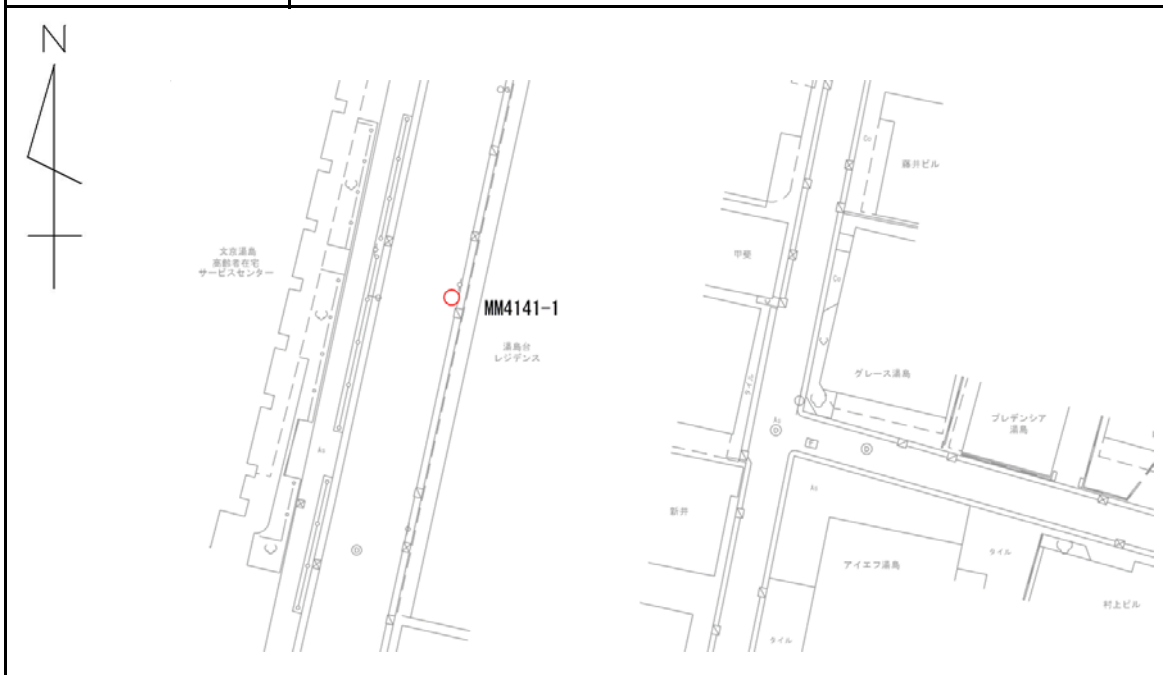
遠 景



# 細部図根点点の記


平成31年3月1日

点名	MM4141-1	基準点コード	
地区名	東京都文京区地区	測量年月日	平成30年9月10日
作業機関名	第一航業株式会社	作業責任者	能美 佳郎
所在地	文京区湯島2-27-4地先		
管理者	文京区 土木管理課		
標識の種類	金属標	現況地目	公衆用道路
備考	要図縮尺1/500		



写 真

近 景



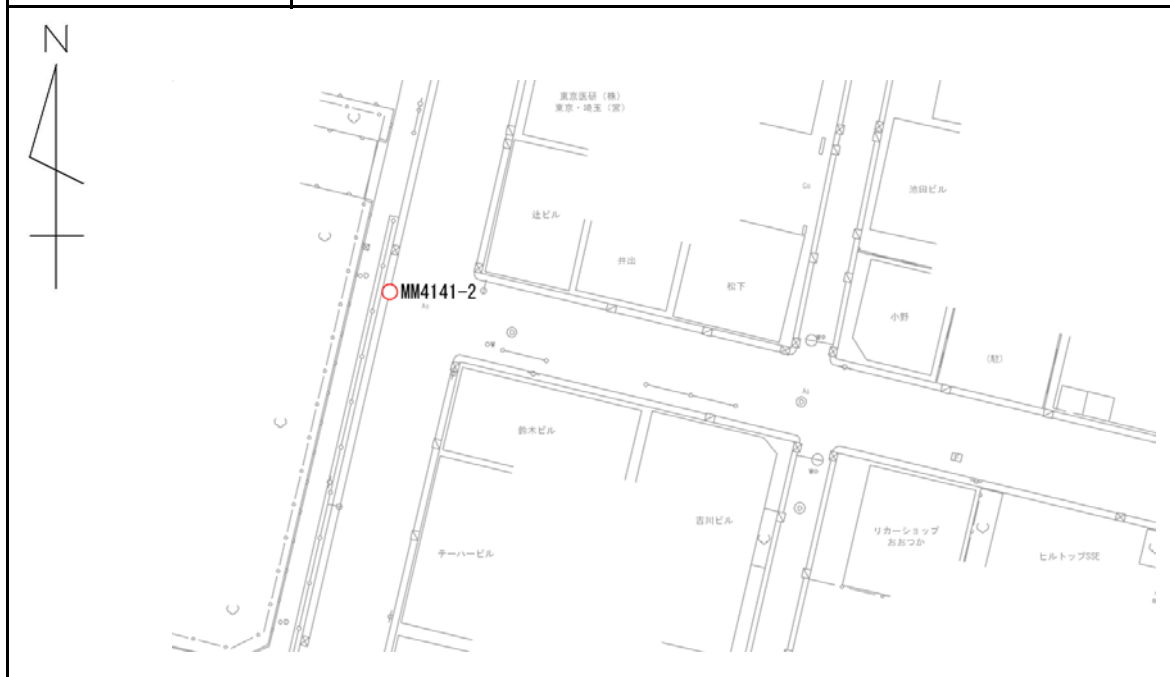
遠 景



# 細部図根点点の記

平成31年3月1日

点 名	MM4141-2	基準点コード	
地区名	東京都文京区地区	測量年月日	平成30年9月10日
作業機関名	第一航業株式会社	作業責任者	能美 佳郎
所在地	文京区湯島2-28-14地先		
管理者	文京区 土木管理課		
標識の種類	金属標	現況地目	公衆用道路
備 考	要図縮尺1/500		



## 写 真

近 景



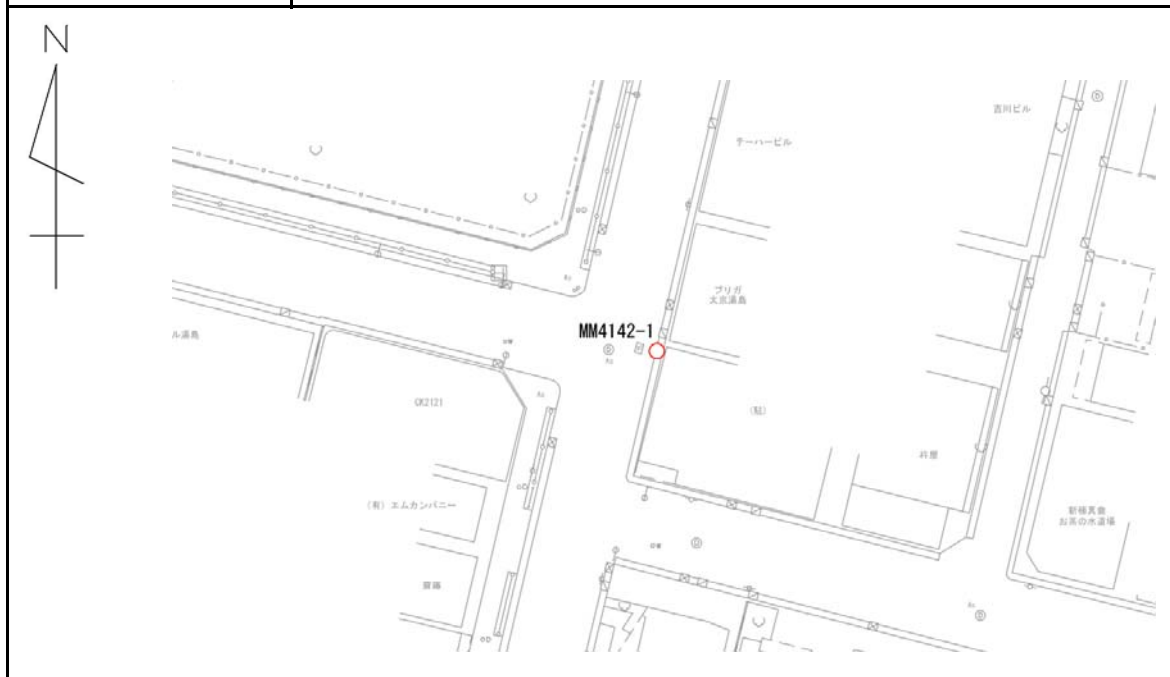
遠 景



# 細部図根点点の記

平成31年3月1日

点名	MM4142-1	基準点コード	
地区名	東京都文京区地区	測量年月日	平成30年9月10日
作業機関名	第一航業株式会社	作業責任者	能美 佳郎
所在地	文京区湯島2-24-4地先		
管理者	文京区 土木管理課		
標識の種類	金属標	現況地目	公衆用道路
備考	要図縮尺1/500		



写 真

近 景

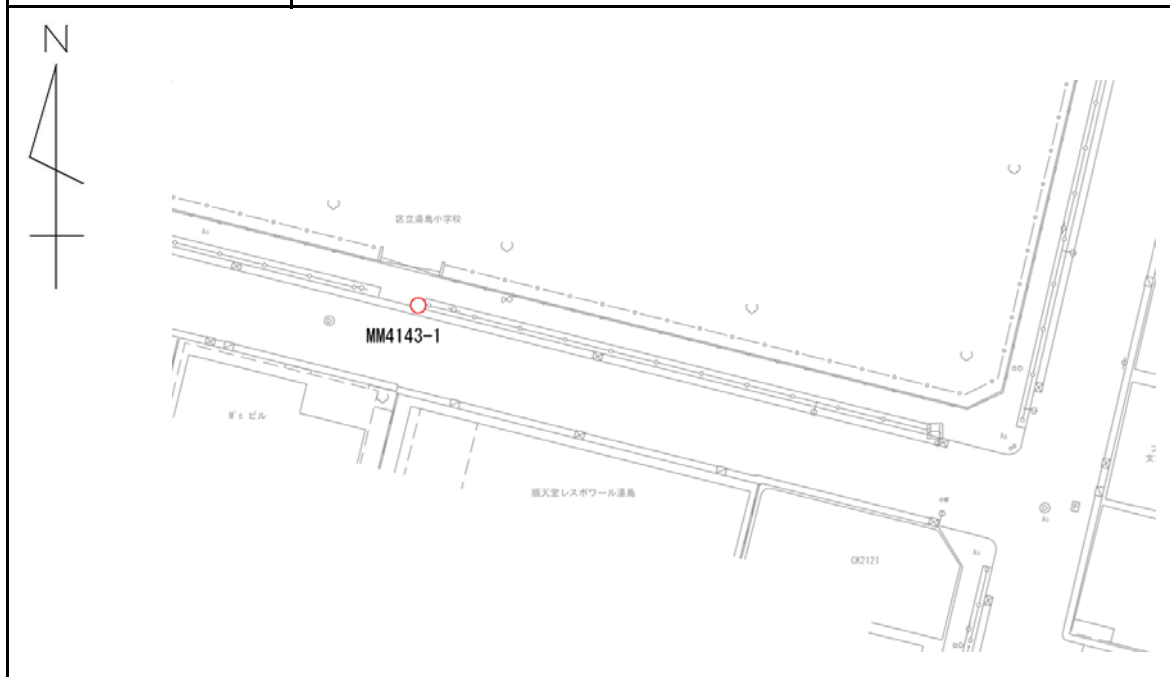
遠 景



# 細部図根点点の記

平成31年3月1日

点名	MM4143-1	基準点コード	
地区名	東京都文京区地区	測量年月日	平成30年9月10日
作業機関名	第一航業株式会社	作業責任者	能美 佳郎
所在地	文京区湯島2-28-14地先		
管理者	文京区 土木管理課		
標識の種類	金属標	現況地目	公衆用道路
備考	要図縮尺1/500		



写 真

近 景

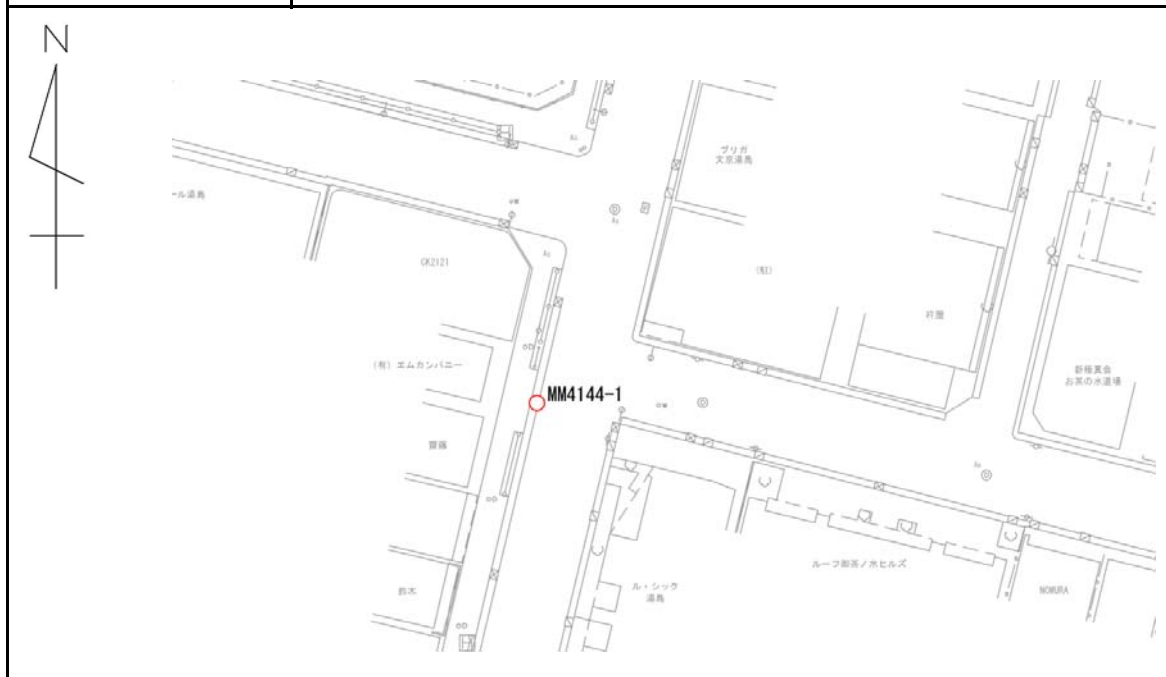
遠 景



# 細部図根点点の記

平成31年3月1日

点名	MM4144-1	基準点コード	
地区名	東京都文京区地区	測量年月日	平成30年9月10日
作業機関名	第一航業株式会社	作業責任者	能美 佳郎
所在地	文京区湯島2-21-21地先		
管理者	文京区 土木管理課		
標識の種類	金属標	現況地目	公衆用道路
備考	要図縮尺1/500		



写 真

近 景



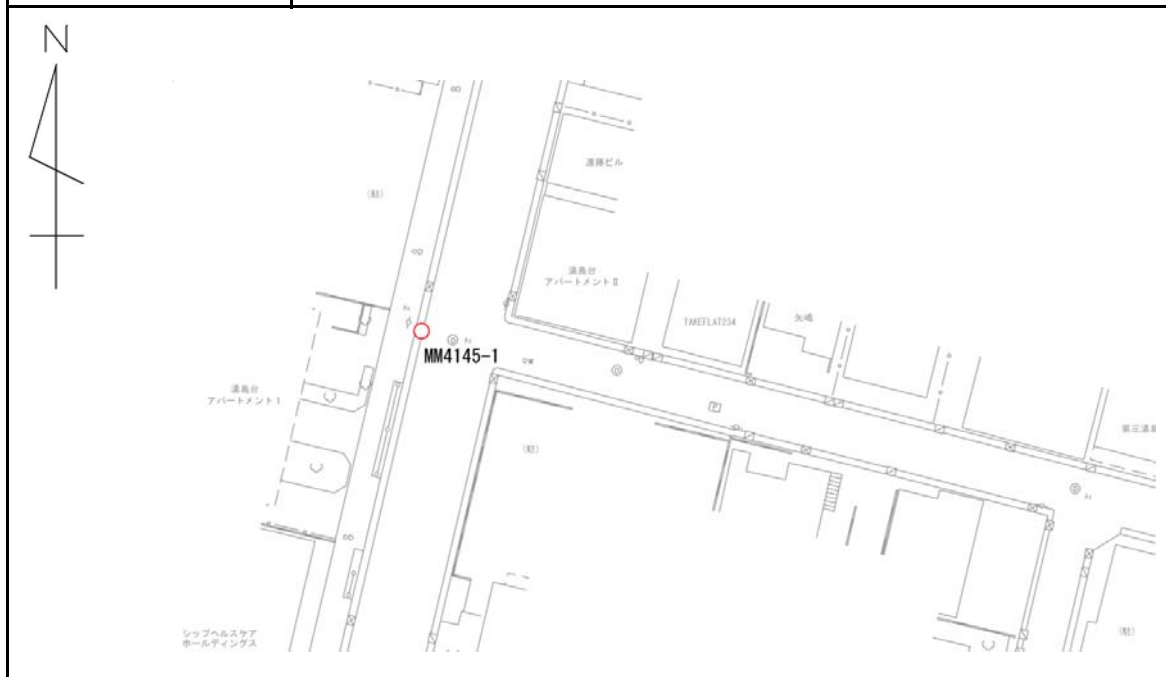
遠 景



# 細部図根点点の記

平成31年3月1日

点 名	MM4145-1	基準点コード	
地区名	東京都文京区地区	測量年月日	平成30年9月10日
作業機関名	第一航業株式会社	作業責任者	能美 佳郎
所在地	文京区湯島2-21-25地先		
管理者	文京区 土木管理課		
標識の種類	金属標	現況地目	公衆用道路
備 考	要図縮尺1/500		



写 真

近 景



遠 景

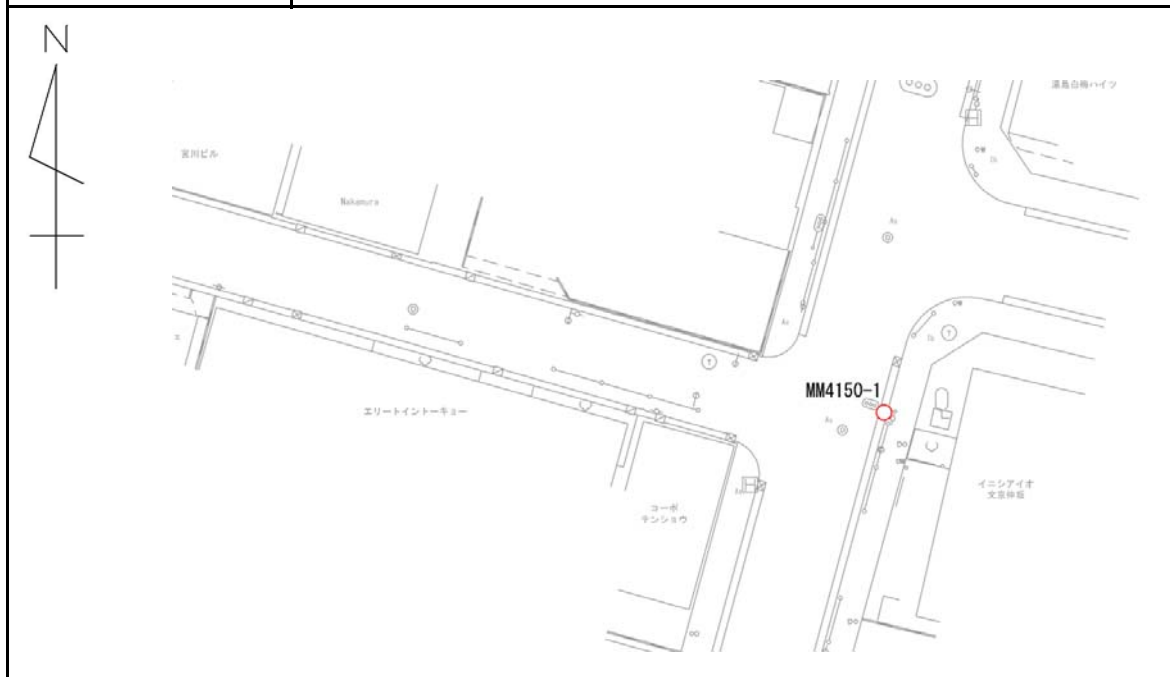




# 細部図根点点の記

平成31年3月1日

点名	MM4150-1	基準点コード	
地区名	東京都文京区地区	測量年月日	平成30年9月10日
作業機関名	第一航業株式会社	作業責任者	能美 佳郎
所在地	文京区湯島3-21-8地先		
管理者	文京区 土木管理課		
標識の種類	金属標	現況地目	公衆用道路
備考	要図縮尺1/500		



写 真

近 景



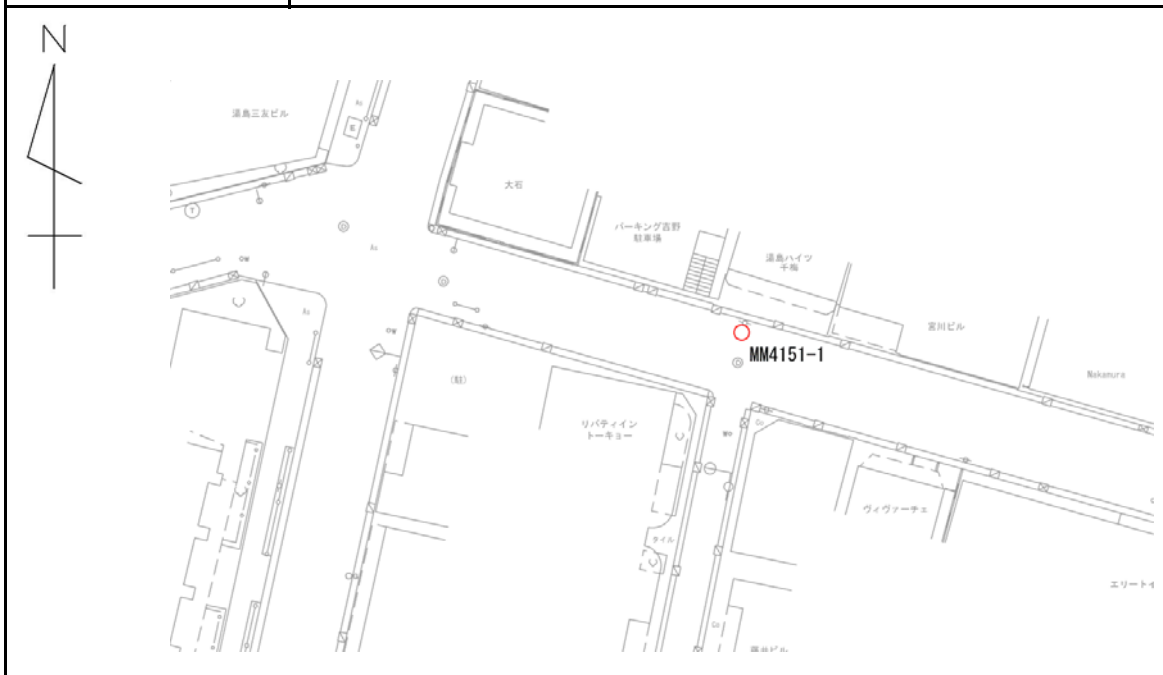
遠 景



# 細部図根点点の記

平成31年3月1日

点 名	MM4151-1	基準点コード	
地区名	東京都文京区地区	測量年月日	平成30年9月10日
作業機関名	第一航業株式会社	作業責任者	能美 佳郎
所在地	文京区湯島2-32-4地先		
管理者	文京区 土木管理課		
標識の種類	金属標	現況地目	公衆用道路
備 考	要図縮尺1/500		



## 写 真

近 景



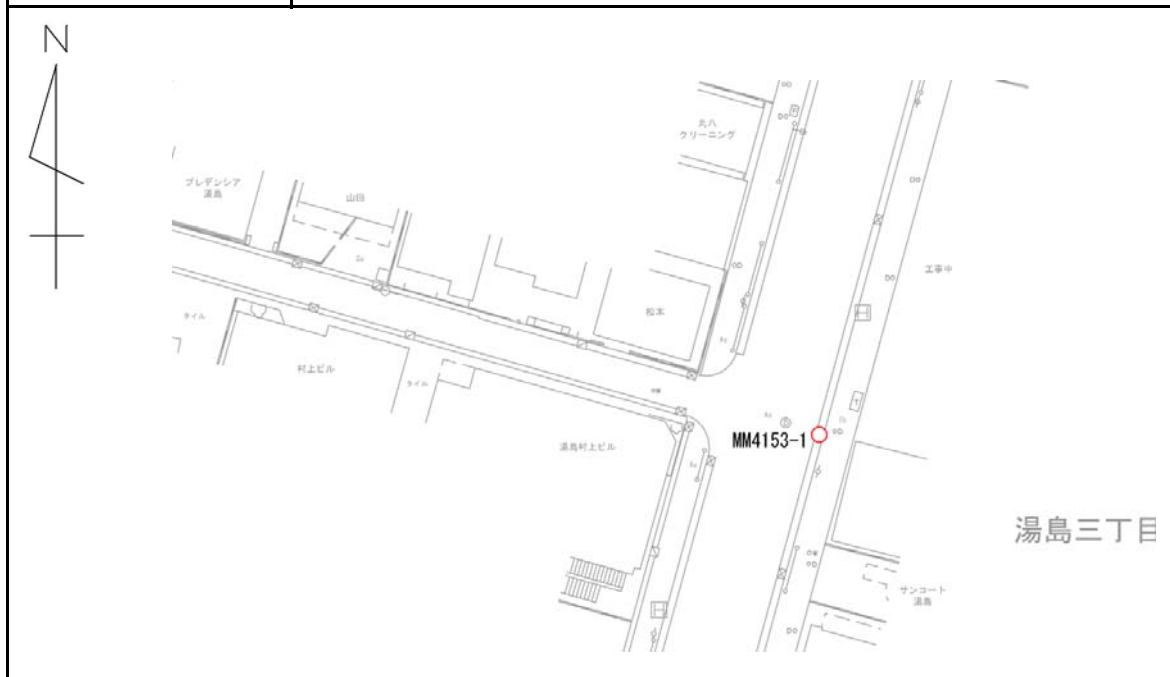
遠 景



# 細部図根点点の記

平成31年3月1日

点名	MM4153-1	基準点コード	
地区名	東京都文京区地区	測量年月日	平成30年9月10日
作業機関名	第一航業株式会社	作業責任者	能美 佳郎
所在地	文京区湯島3-21-5地先		
管理者	文京区 土木管理課		
標識の種類	金属標	現況地目	公衆用道路
備考	要図縮尺1/500		



写 真

近 景

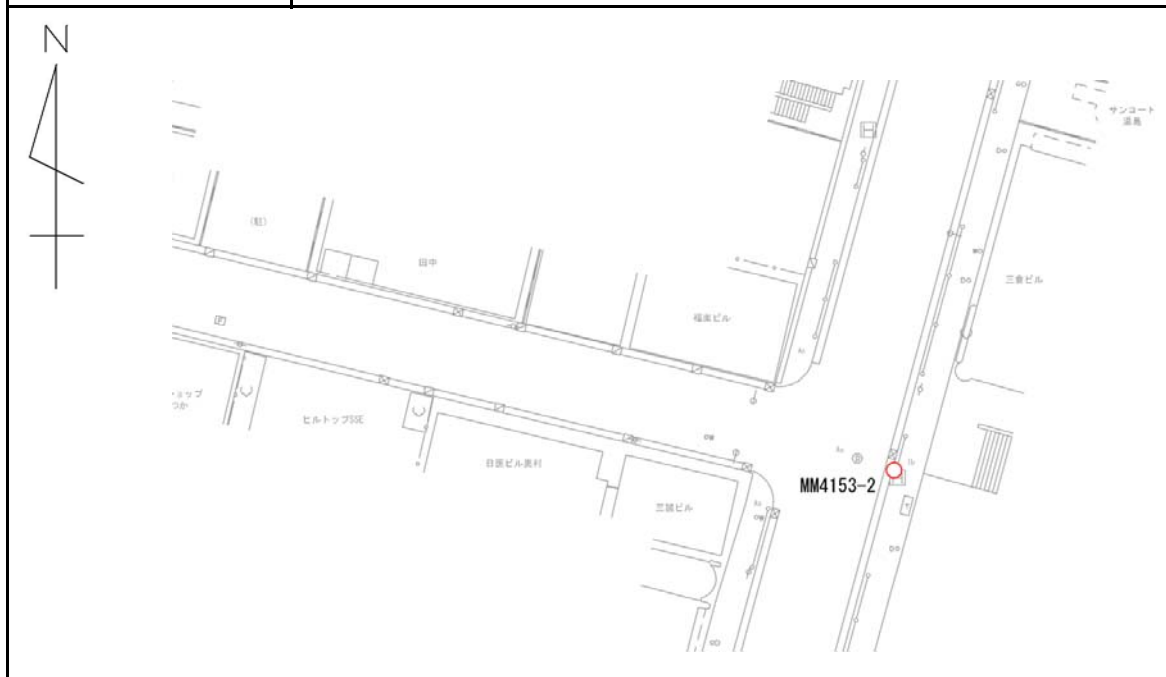
遠 景



# 細部図根点点の記

平成31年3月1日

点名	MM4153-2	基準点コード	
地区名	東京都文京区地区	測量年月日	平成30年9月10日
作業機関名	第一航業株式会社	作業責任者	能美 佳郎
所在地	文京区湯島3-20-13地先		
管理者	文京区 土木管理課		
標識の種類	金属標	現況地目	公衆用道路
備考	要図縮尺1/500		



写 真

近 景

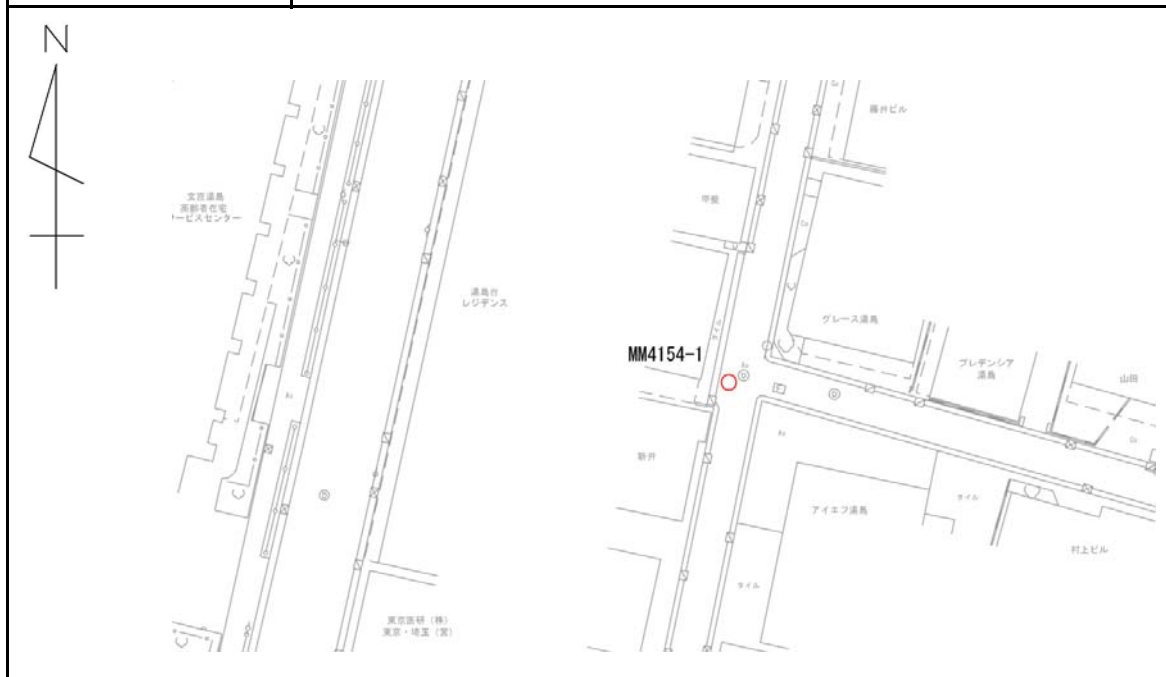
遠 景



# 細部図根点点の記

平成31年3月1日

点名	MM4154-1	基準点コード	
地区名	東京都文京区地区	測量年月日	平成30年9月13日
作業機関名	第一航業株式会社	作業責任者	能美 佳郎
所在地	文京区湯島2-27-4地先		
管理者	文京区 土木管理課		
標識の種類	金属標	現況地目	公衆用道路
備考	要図縮尺1/500		



## 写真

近景

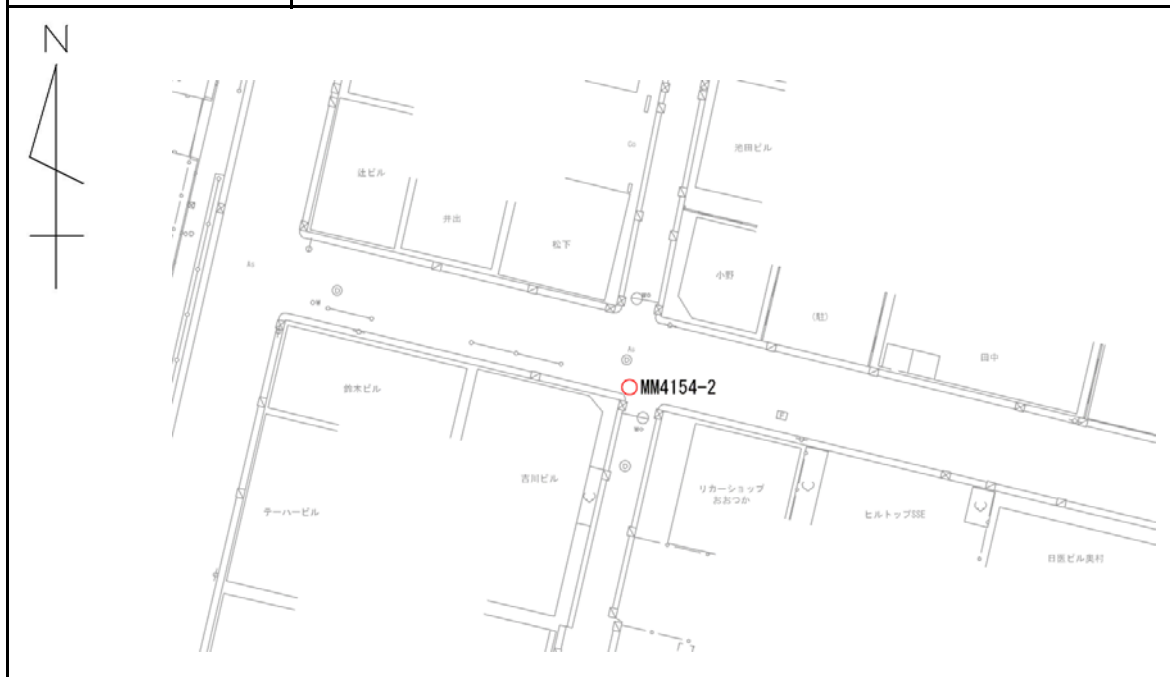
遠景



# 細部図根点点の記

平成31年3月1日

点 名	MM4154-2	基準点コード	
地区名	東京都文京区地区	測量年月日	平成30年9月10日
作業機関名	第一航業株式会社	作業責任者	能美 佳郎
所在地	文京区湯島2-24-9地先		
管理者	文京区 土木管理課		
標識の種類	金属標	現況地目	公衆用道路
備 考	要図縮尺1/500		



写 真

近 景



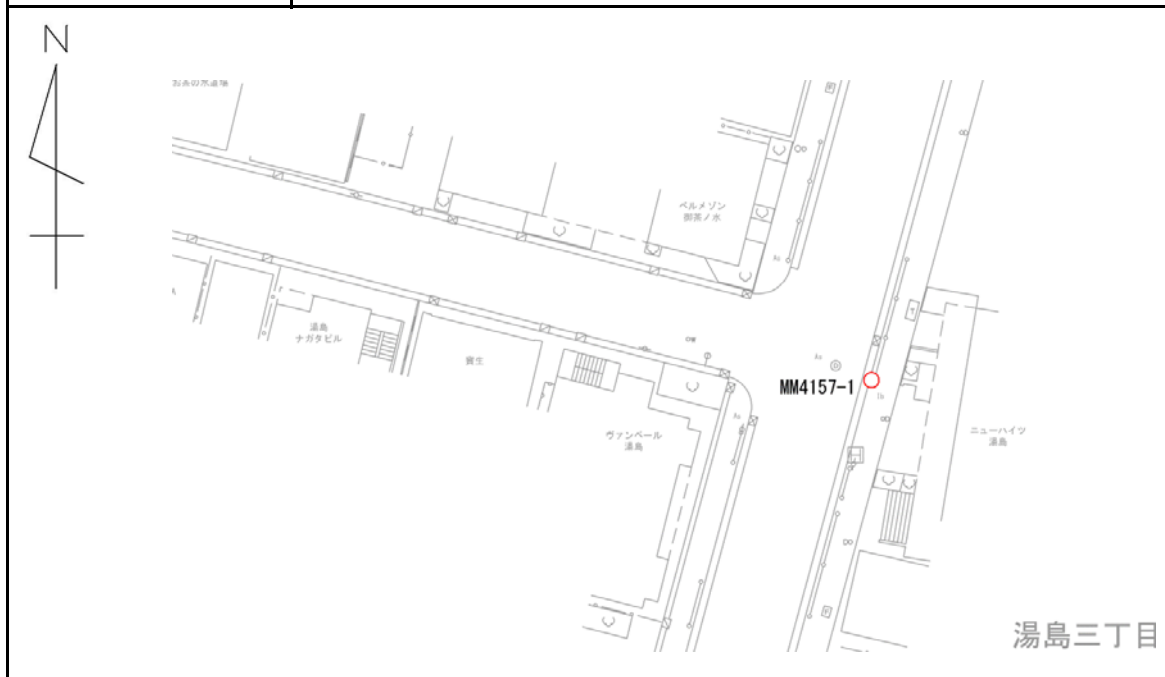
遠 景



# 細部図根点点の記

平成31年3月1日

点名	MM4157-1	基準点コード	
地区名	東京都文京区地区	測量年月日	平成30年9月10日
作業機関名	第一航業株式会社	作業責任者	能美 佳郎
所在地	文京区湯島3-20-9地先		
管理者	文京区 土木管理課		
標識の種類	金属標	現況地目	公衆用道路
備考	要図縮尺1/500		



写 真

近 景

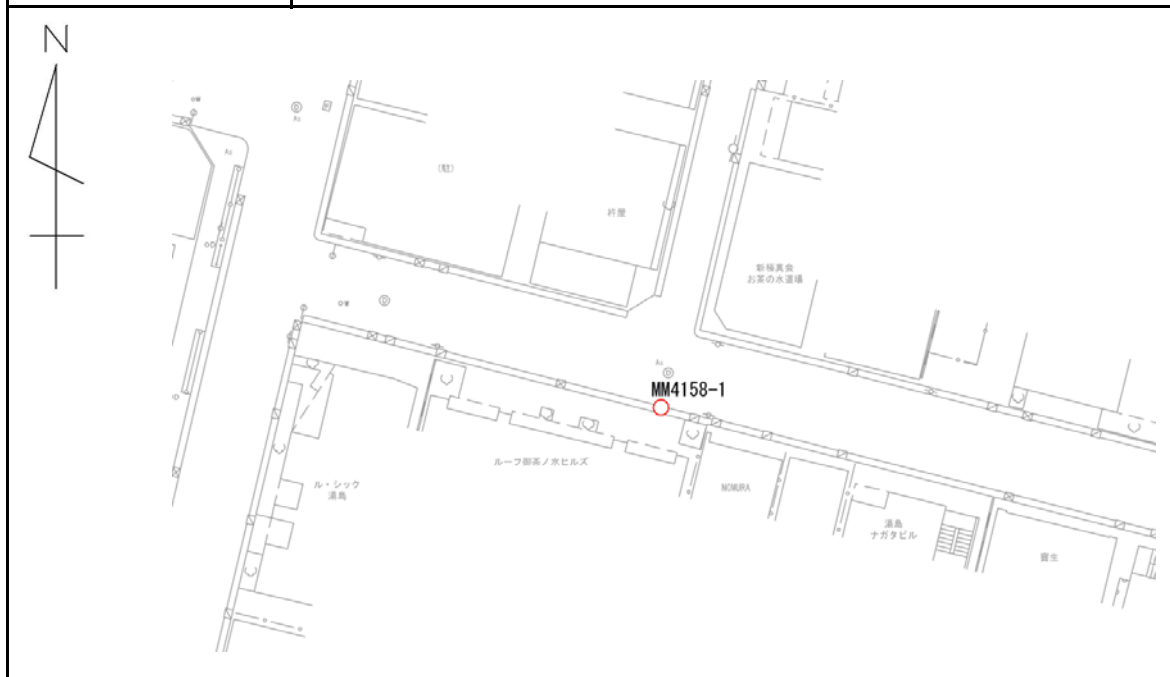
遠 景



# 細部図根点点の記

平成31年3月1日

点名	MM4158-1	基準点コード	
地区名	東京都文京区地区	測量年月日	平成30年9月10日
作業機関名	第一航業株式会社	作業責任者	能美 佳郎
所在地	文京区湯島2-23-8地先		
管理者	文京区 土木管理課		
標識の種類	金属標	現況地目	公衆用道路
備考	要図縮尺1/500		



## 写真

近景



遠景

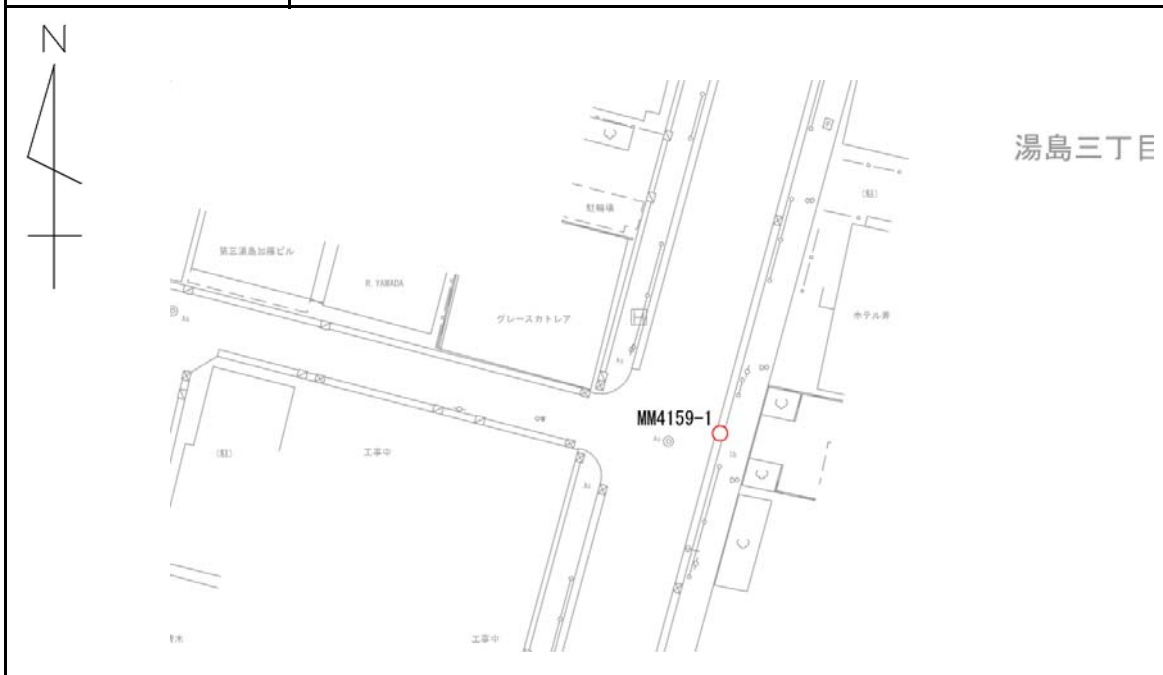




# 細部図根点点の記

平成31年3月1日

点 名	MM4159-1	基準点コード	
地区名	東京都文京区地区	測量年月日	平成30年9月10日
作業機関名	第一航業株式会社	作業責任者	能美 佳郎
所在地	文京区湯島3-20-7地先		
管理者	文京区 土木管理課		
標識の種類	金属標	現況地目	公衆用道路
備 考	要図縮尺1/500		



写 真

近 景



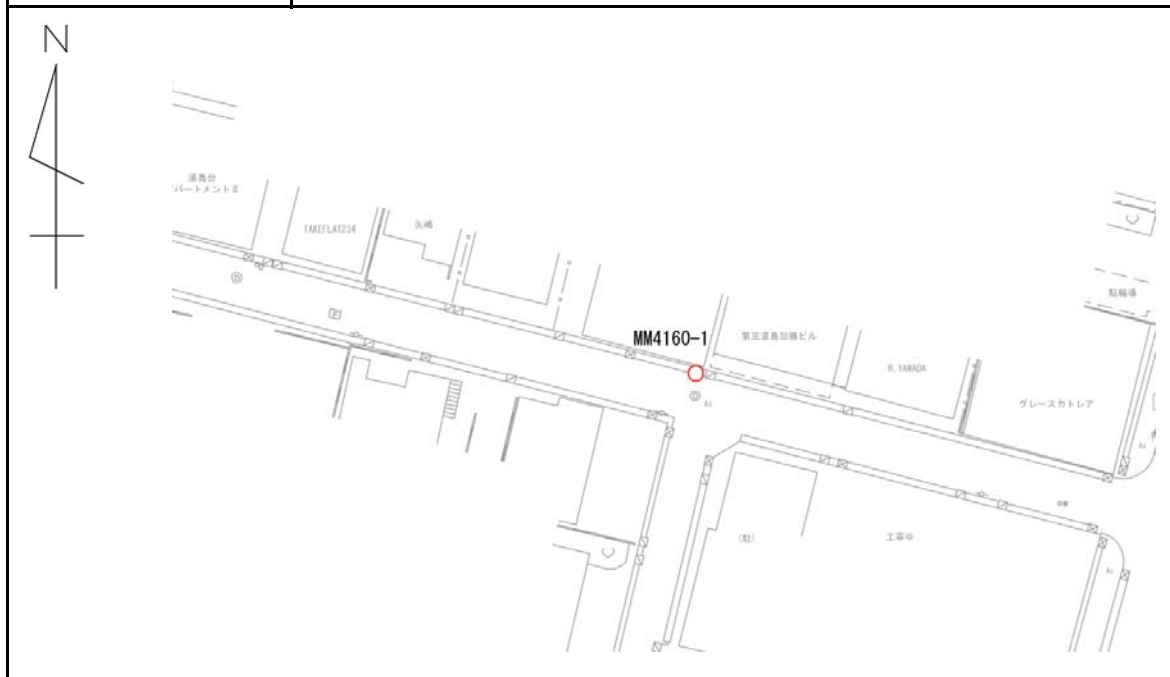
遠 景



# 細部図根点点の記

平成31年3月1日

点名	MM4160-1	基準点コード	
地区名	東京都文京区地区	測量年月日	平成30年9月10日
作業機関名	第一航業株式会社	作業責任者	能美 佳郎
所在地	文京区湯島2-23-3地先		
管理者	文京区 土木管理課		
標識の種類	金属標	現況地目	公衆用道路
備考	要図縮尺1/500		



## 写真

近景

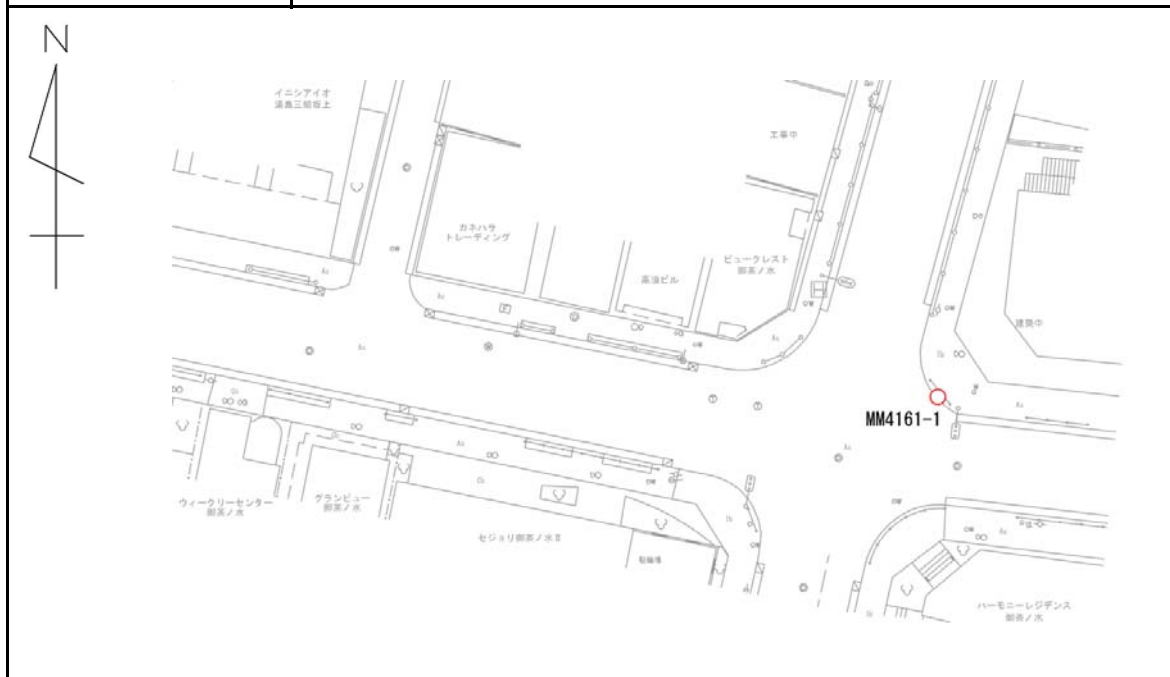
遠景



# 細部図根点点の記

平成31年3月1日

点名	MM4161-1	基準点コード	
地区名	東京都文京区地区	測量年月日	平成30年9月10日
作業機関名	第一航業株式会社	作業責任者	能美 佳郎
所在地	文京区湯島3-20-5地先		
管理者	文京区 土木管理課		
標識の種類	金属標	現況地目	公衆用道路
備考	要図縮尺1/500		



写 真

近 景

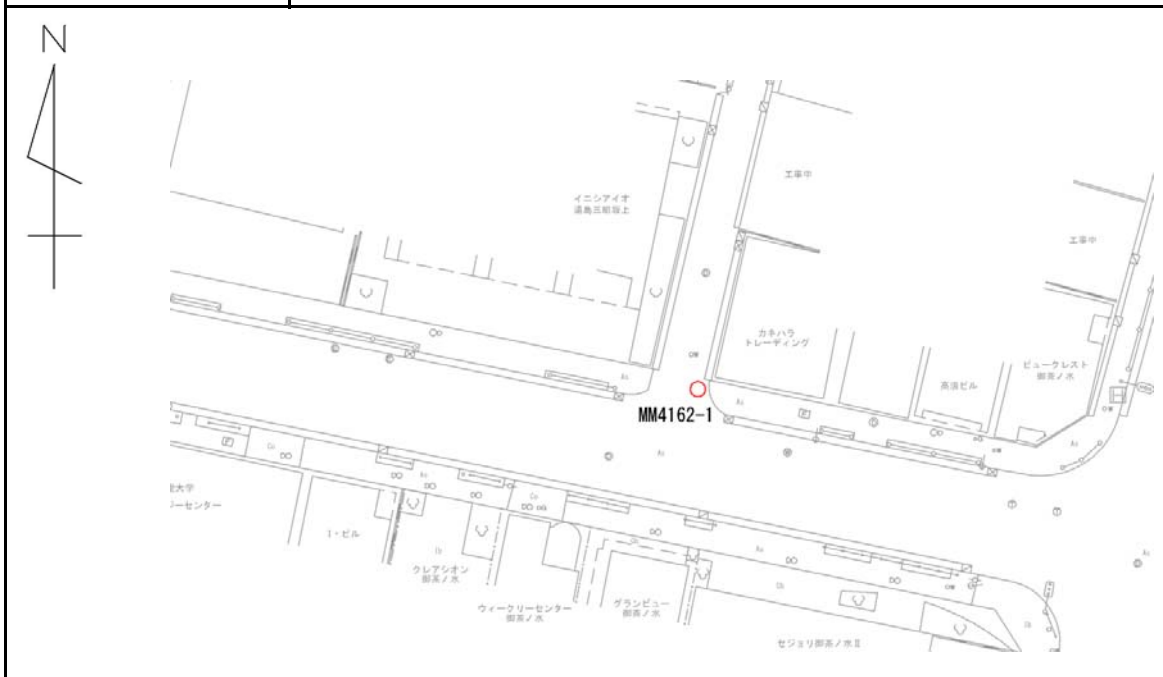
遠 景



# 細部図根点点の記

平成31年3月1日

点 名	MM4162-1	基準点コード	
地区名	東京都文京区地区	測量年月日	平成30年9月10日
作業機関名	第一航業株式会社	作業責任者	能美 佳郎
所在地	文京区湯島2-22-1地先		
管理者	文京区 土木管理課		
標識の種類	金属標	現況地目	公衆用道路
備 考	要図縮尺1/500		



写 真

近 景



遠 景

