

# 資料編

## ～目次～

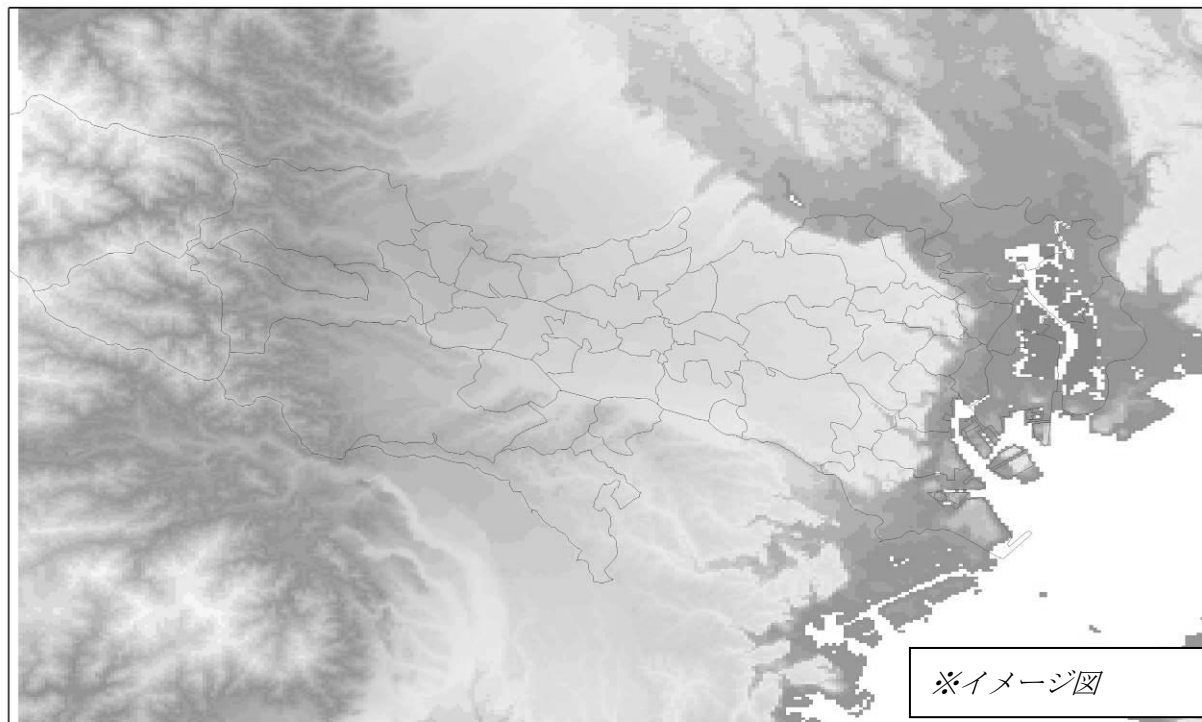
- 1：地形・まちの成り立ち
  - (1) 東京都全体の地形図
  - (2) 文京区の地形図
  - (3) 市街地の変遷
    - ①江戸末期（1843年）
    - ②大正（1915年頃）
    - ③平成（2006年）
- 2：文京区の景観特性に関する資料
  - (1) 景観特性基準が適用される場所
    - ①主な坂道の位置図（坂道基準）
    - ②歴史・文化的建造物等の位置図（歴史・文化的建造物等基準）
    - ③まちのまとまりの位置図（まちのまとまり基準）
    - ④幹線道路等の位置図（幹線道路等基準）
    - ⑤拠点の位置図（拠点基準）
    - ⑥緑のまとまりの位置図（緑のまとまり基準）
  - (2) 文の京ロード・サポート、景観づくり活動賞、公共施設の位置図
- 3：景観特性マップ

\*坂道、歴史・文化的建造物等、まちのまとまり、幹線道路等、拠点、緑のまとまり、及び寺社、商店街などを全てプロットした地図

  - (1) 区全域
  - (2) 地区別
- 4：マンセル表色系（色相・明度・彩度の説明）
- 5：計画策定の体制・経緯
- 6：用語集

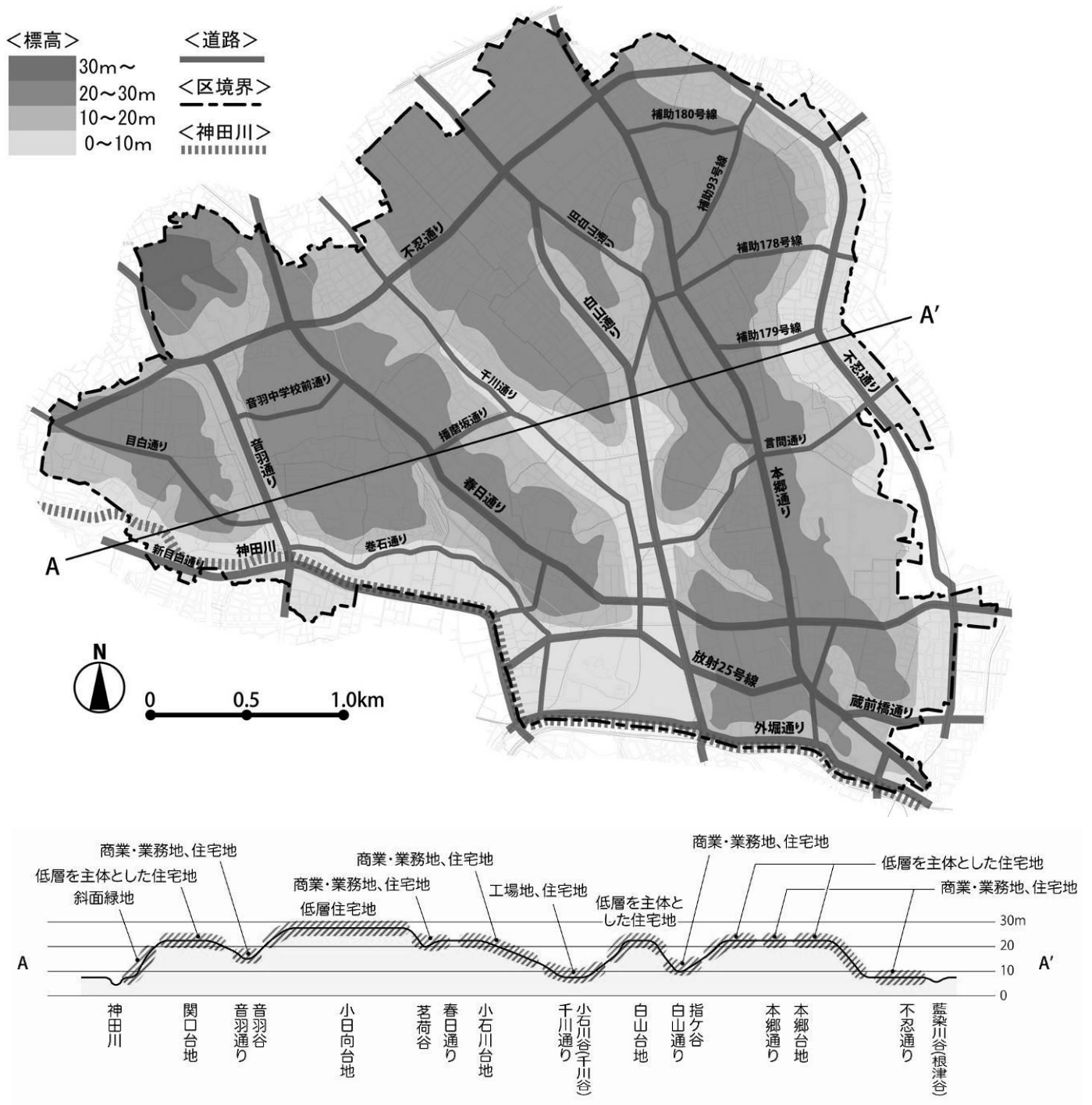
# 1：地形・まちの成り立ち

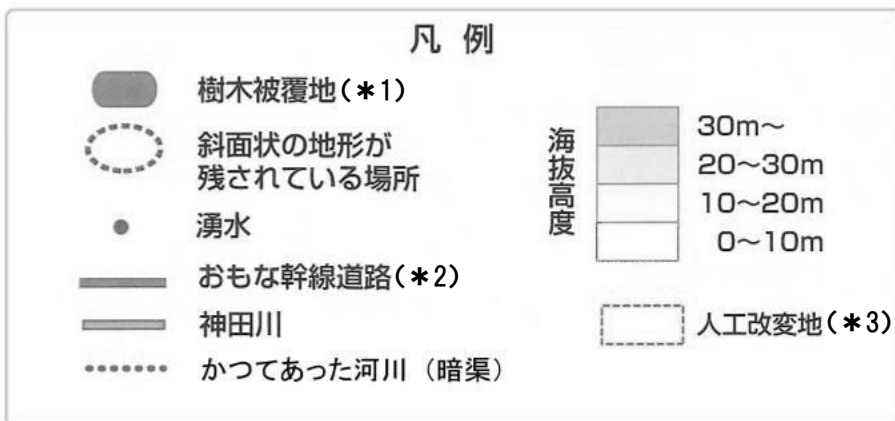
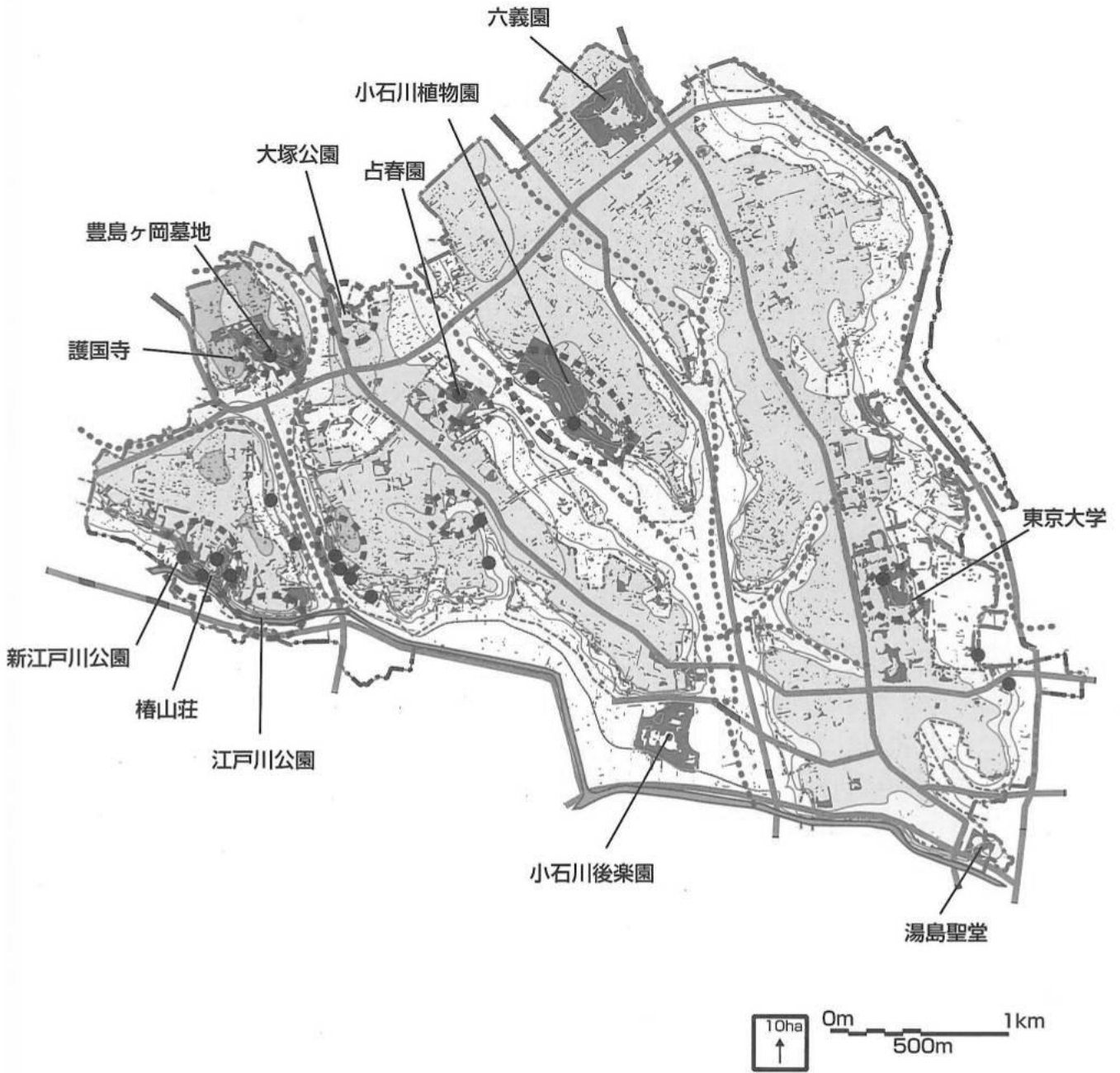
## (1) 東京都全体の地形図



「国土数値情報（標高・傾斜度細分メッシュデータ），国土交通省」より作成

## (2) 文京区の地形図





- (\*1) 樹木被覆地  
樹林地・植栽地・草地等で被われた土地(緑被地)のうち、樹木・竹に被われた区域
- (\*1) おもな幹線道路  
主に計画幅員が25m以上の道路を記載
- (\*1) 人工改変地  
人工的に造成された土地

「緑の基本計画(平成11年), 文京区」及び「わがまち文京(平成11年), 文京区」より作成

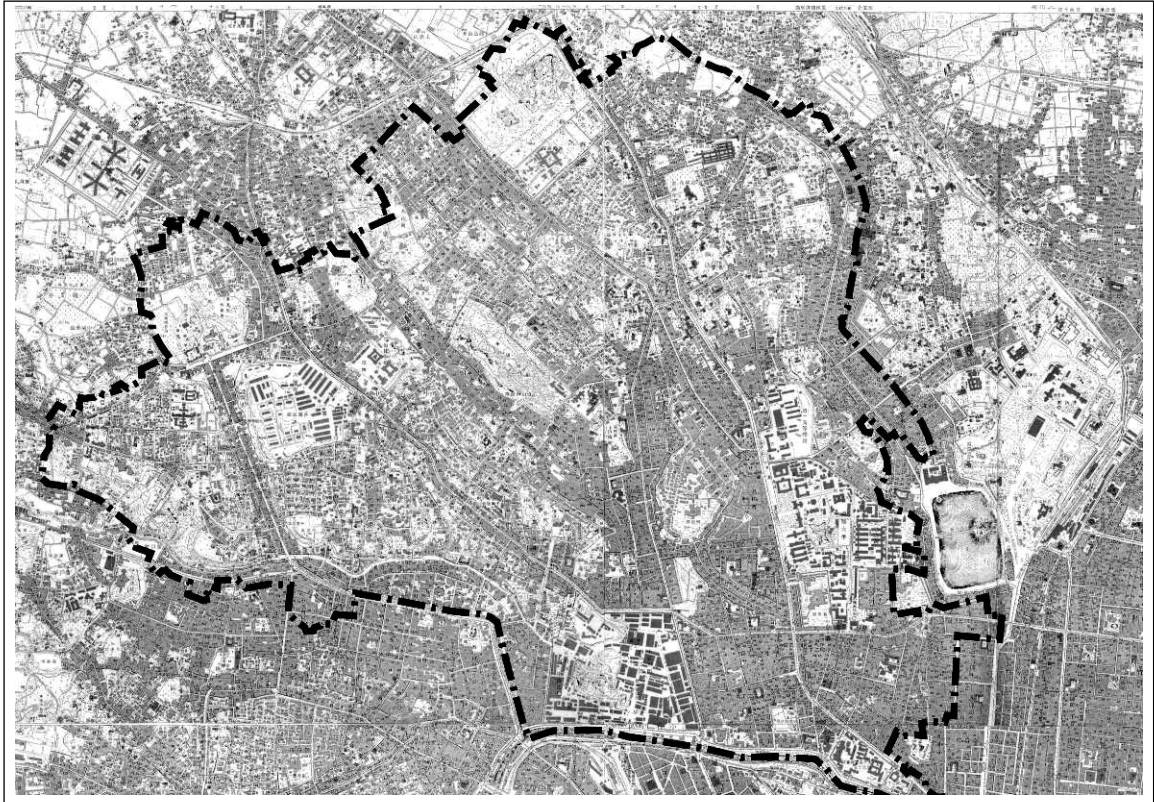
### (3) 市街地の変遷

#### ①江戸末期(1843年)



「天保改正御江戸大繪圖（江戸大繪圖集成），人文社」より作成

②大正（1915年頃）



「一万分一地形圖（首都及近郊地形圖），大日本帝國陸地測量部」より作成

③平成（2006年）



「H18年度土地利用現況調査」より作成

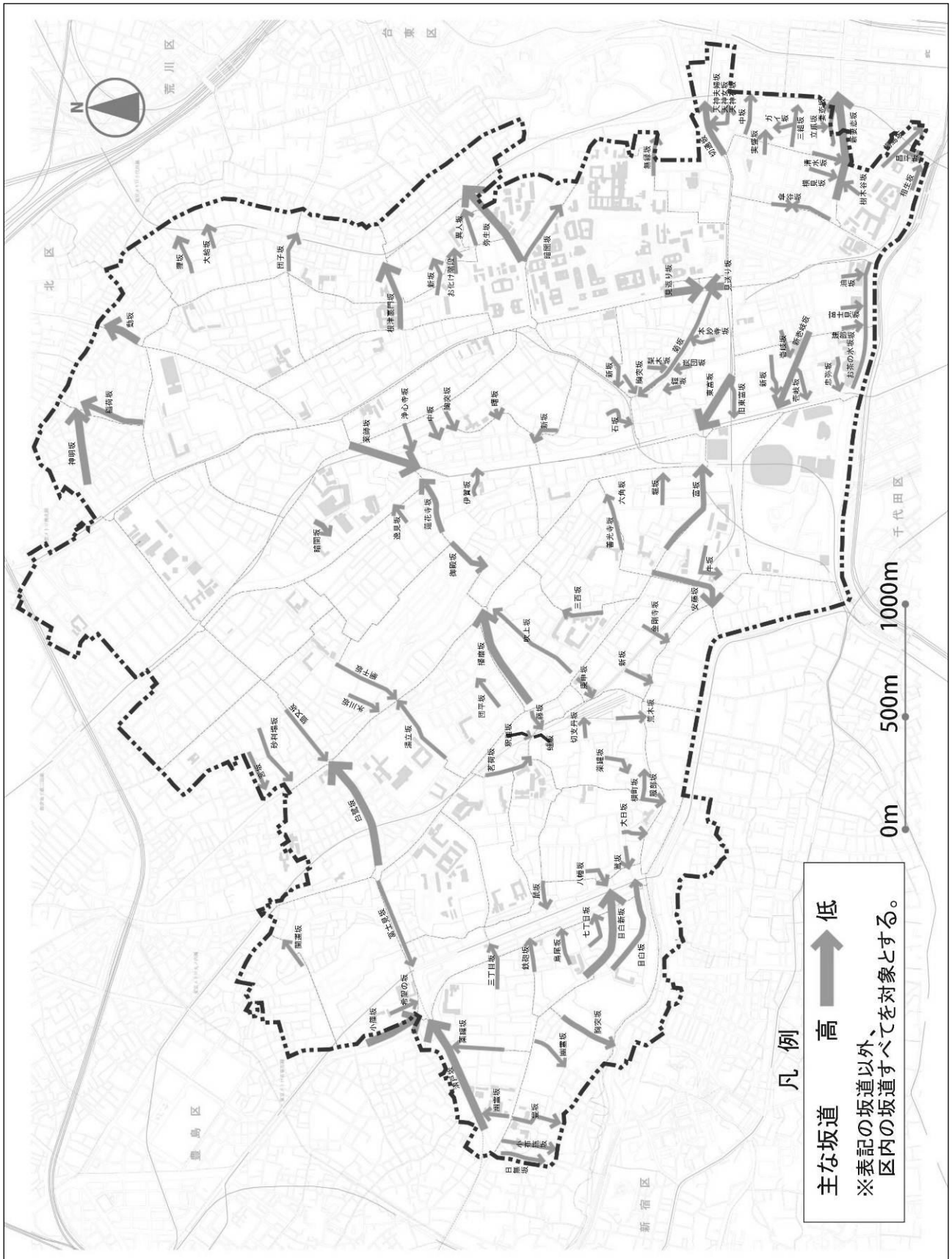
## 2：文京区の景観特性に関する資料

### (1) 景観特性基準が適用される場所

#### ① 主な坂道の位置（坂道基準）

##### ○ 主な坂道の一覧

- |                        |                       |                       |
|------------------------|-----------------------|-----------------------|
| 1 相生坂（昌平坂）             | 40 新坂（福山坂）            | 76 善光寺坂               |
| 2 昌平坂（団子坂）             | 41 曙坂（徳永坂）            | 77 三百坂（三貂坂）           |
| 3 湯島坂（明神坂・本郷坂）         | 42 胸突坂（峰月坂・新道坂）       | 78 御殿坂（大坂・富士見坂・御殿表門坂） |
| 4 樹木谷坂（地獄谷坂）           | 43 中坂                 | 79 吹上坂（禿坂）            |
| 5 妻恋坂（大超坂・大長坂・大帳坂・大潮坂） | 44 浄心寺坂（お七坂）          | 80 播磨坂                |
| 6 新妻恋坂                 | 45 薬師坂（薬師寺坂・浄雲寺坂・白山坂） | 81 団平坂（丹平坂・袖引坂）       |
| 7 清水坂                  | 46 伊賀坂                | 82 金剛寺坂（蝙蝠坂・新鷲坂）      |
| 8 横見坂（横根坂）             | 47 蓮華寺坂（蓮花寺坂・御殿裏門坂）   | 83 新坂（今井坂）            |
| 9 立爪坂（芥坂）              | 48 逸見坂                | 84 荒木坂                |
| 10 三組坂                 | 49 暗闇坂                | 85 庚申坂（切支丹坂）          |
| 11 ガイ坂（芥坂）             | 50 暗闇坂                | 86 切支丹坂（幽霊坂）          |
| 12 実盛坂                 | 51 弥生坂（鉄砲坂）           | 87 藤坂（富士坂・禿坂）         |
| 13 中坂（仲坂）              | 52 異人坂                | 88 釈迦坂                |
| 14 天神石坂（天神男坂）          | 53 お化け階段              | 89 蛙坂（復坂）             |
| 15 天神女坂                | 54 新坂（権現坂・S坂）         | 90 茗荷坂                |
| 16 天神夫婦坂               | 55 根津裏門坂              | 91 薬罐坂（野罐坂）           |
| 17 切通坂                 | 56 団子坂（潮見坂・千駄木坂・七面坂）  | 92 横町坂                |
| 18 無縁坂（武縁坂）            | 57 大給坂                | 93 服部坂                |
| 19 傘谷坂                 | 58 狸坂                 | 94 大日坂（八幡坂）           |
| 20 油坂（揚場坂）             | 59 動坂（不動・堂坂）          | 95 鷲坂                 |
| 21 富士見坂                | 60 稻荷坂                | 96 八幡坂                |
| 22 建部坂（初音坂）            | 61 神明坂                | 97 鼠坂                 |
| 23 お茶の水坂               | 62 網干坂（網曳坂）           | 98 目白坂（不動坂）           |
| 24 忠弥坂                 | 63 氷川坂（簸川坂）           | 99 目白新坂（新坂・椿坂）        |
| 25 老岐坂（老岐殿坂）           | 64 湯立坂（湯坂）            | 100 鉄砲坂               |
| 26 新老岐坂                | 65 宮坂                 | 101 三丁目坂              |
| 27 新坂（外記坂）             | 66 砂利場坂               | 102 鳥尾坂               |
| 28 東富坂（真砂坂）            | 67 猫又坂（猫狸坂・猫股坂）       | 103 七丁目坂              |
| 29 旧東富坂（鳶坂・飛坂）         | 68 白鷺坂                | 104 胸突坂（水神坂）          |
| 30 見送り坂                | 69 富士見坂               | 105 幽霊坂               |
| 31 見返り坂                | 70 開運坂                | 106 豊坂                |
| 32 本妙寺坂                | 71 富坂（西富坂・飛坂・鷲坂）      | 107 小布施坂              |
| 33 炭団坂                 | 72 牛坂（鮫干坂・蠣殻坂・潮見坂）    | 108 日無坂（東坂）           |
| 34 梨木坂（梨坂）             | 73 安藤坂（網干坂・安藤殿坂）      | 109 幽霊坂（遊霊坂）          |
| 35 鍍坂                  | 74 堀坂（宮内坂・源三坂）        | 110 薬罐坂（夜寒坂）          |
| 36 菊坂                  | 75 六角坂                | 111 清戸坂（清土坂）          |
| 37 胸突坂                 |                       | 112 小篠坂（小笹坂）          |
| 38 新坂                  |                       | 113 希望の坂              |
| 39 石坂                  |                       |                       |





## ②歴史・文化的建造物等の位置（歴史・文化的建造物等基準）

### ○歴史・文化的建造物等の一覧

#### ◇国指定重要文化財（建造物）

- 1 護国寺本堂
- 2 護国寺月光殿（旧日光院客殿）
- 3 旧加賀屋敷御守殿門（赤門）
- 4 根津神社本殿、幣殿、拝殿、唐門、西門、透塀、楼門
- 5 旧東京医学校本館
- 6 旧磯野家住宅主屋表門土地

#### ◇国指定特別史跡及び特別名勝

- 7 小石川後楽園

#### ◇国指定特別名勝

- 8 六義園

#### ◇国指定史跡等

- 9 湯島聖堂

#### ◇都指定有形文化財（建造物）

- 10 半床庵
- 11 湯島天満宮表鳥居
- 12 求道会館
- 13 旧細川侯爵邸

#### ◇都指定史跡

- 14 井上哲次郎宅跡
- 15 徳田秋声旧宅
- 16 駒込名主屋敷

#### ◇都指定名勝

- 17 旧安田楠雄邸庭園

#### ◇区指定有形文化財（建造物）

- 18 日本女子大学・成瀬記念講堂
- 19 吉祥寺経蔵
- 20 護国寺大師堂
- 21 護国寺薬師堂
- 22 護国寺惣門
- 23 護国寺鐘楼
- 24 講安寺本堂および庫裏
- 25 西教寺表門（朱殿門）
- 26 護国寺仁王門
- 27 旧成瀬仁蔵住宅（日本女子大学成瀬記念館分館）

#### ◇国登録有形文化財（建造物）

- 28 東京大学大講堂（安田講堂）
- 29 村川家住宅主屋
- 30 村川家住宅洋館
- 31 村川家住宅蔵
- 32 村川家住宅門
- 33 弥生正緑館（渋谷家住宅洋館）主屋
- 34 弥生正緑館（渋谷家住宅洋館）庭門
- 35 新町館（三宅家住宅）
- 36 さかえビル
- 37 平野家住宅主屋
- 38 平野家住宅洋館
- 39 平野家住宅蔵
- 40 平野家住宅茶室
- 41 平野家住宅門
- 42 平野家住宅茶室門
- 43 橋本家住宅
- 44 東京大学本郷正門及び門衛所
- 45 東京大学工学部 1 号館
- 46 東京大学法文 1 号館
- 47 東京大学法文 2 号館
- 48 東京大学法学部 3 号館
- 49 東京大学工学部列品館
- 50 日本基督教団本郷中央教会
- 51 金澤家住宅主屋
- 52 金澤家住宅洋館
- 53 金澤家住宅門及び塀
- 54 はん亭
- 55 鳳明館本館
- 56 日本基督教団根津教会
- 57 日本基督教団根津教会門及び塀
- 58 島蘭家住宅主屋
- 59 棚澤書店
- 60 旧伊勢屋質店見世
- 61 旧伊勢屋質店土蔵
- 62 旧伊勢屋質店座敷棟
- 63 椿山荘三重塔
- 64 瀬川家住宅（旧古市家住宅）主屋
- 65 瀬川家住宅（旧古市家住宅）蔵
- 66 進開屋
- 67 伊勢五主屋

#### 68 伊勢五蔵

#### 69 椿山荘残月

#### 70 日本聖公会東京教区東京諸聖徒教会礼拝堂

#### 71 芦葉家住宅倉庫

#### 72 芦葉家住宅門

#### 73 お茶の水女子大学本館

#### 74 お茶の水女子大学講堂

#### 75 お茶の水女子大学表門

#### 76 お茶の水女子大学附属幼稚園園舎

#### 77 田口家住宅主屋

#### 78 東京大学野球場観覧席ダッグアウト及びフェンス

#### ◇都選定歴史的建造物

#### 79 東京大学広報センター（旧医師会事務局）

#### 80 東京大学七徳堂

#### 81 東京大学農学部 3 号館

#### ◇「文京花の五大まつり」、「朝顔・ほおづき市」、「根津・千駄木下町まつり」が開催される寺社仏閣

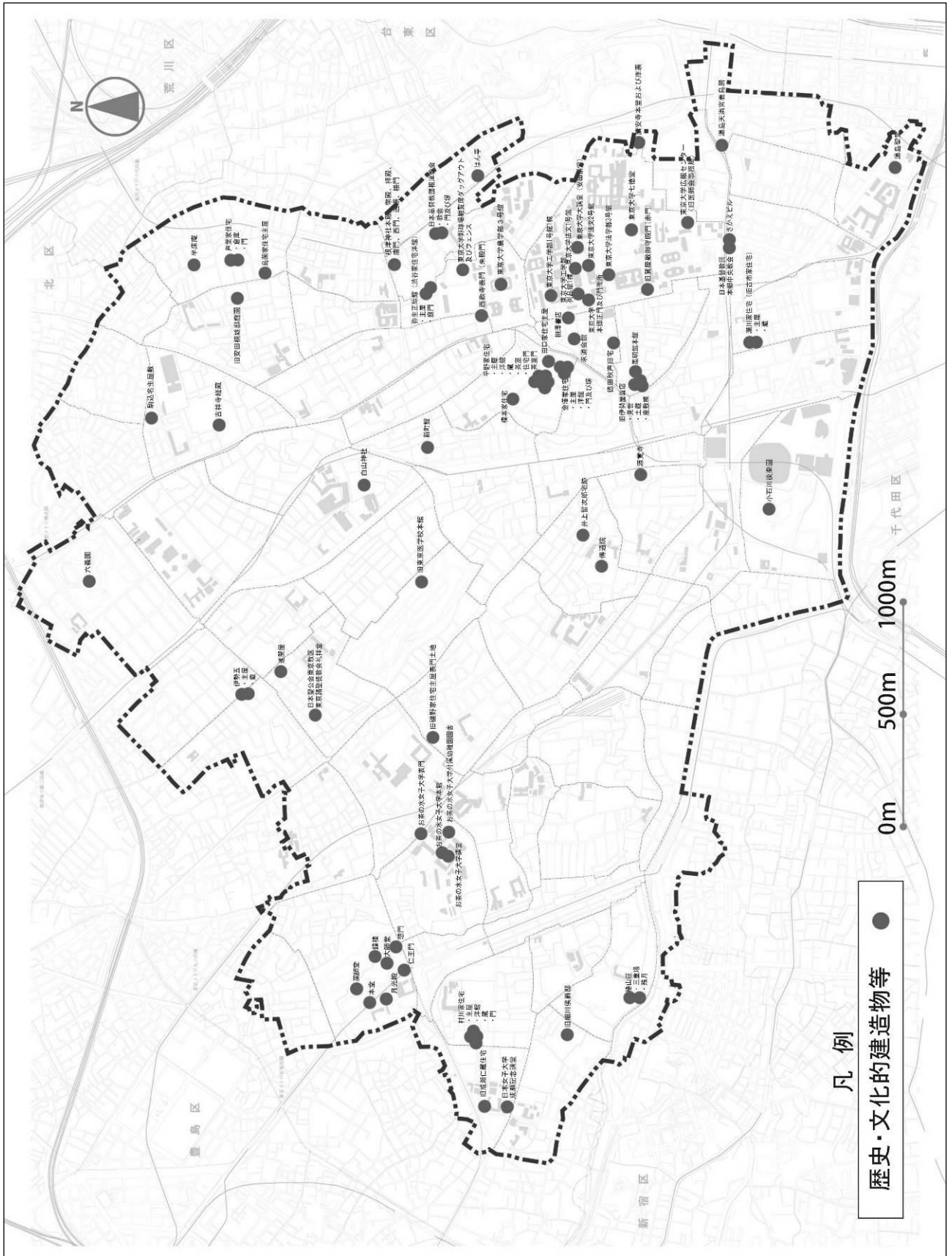
#### 82 根津神社

#### 83 白山神社

#### 84 湯島天満宮

#### 85 傳通院

#### 86 源覚寺



### ③まちのまとまりの位置（低層住宅地基準、寺町基準、下町風情あるまち基準）

#### ○まちのまとまりの一覧

##### —低層住宅地の一覧—

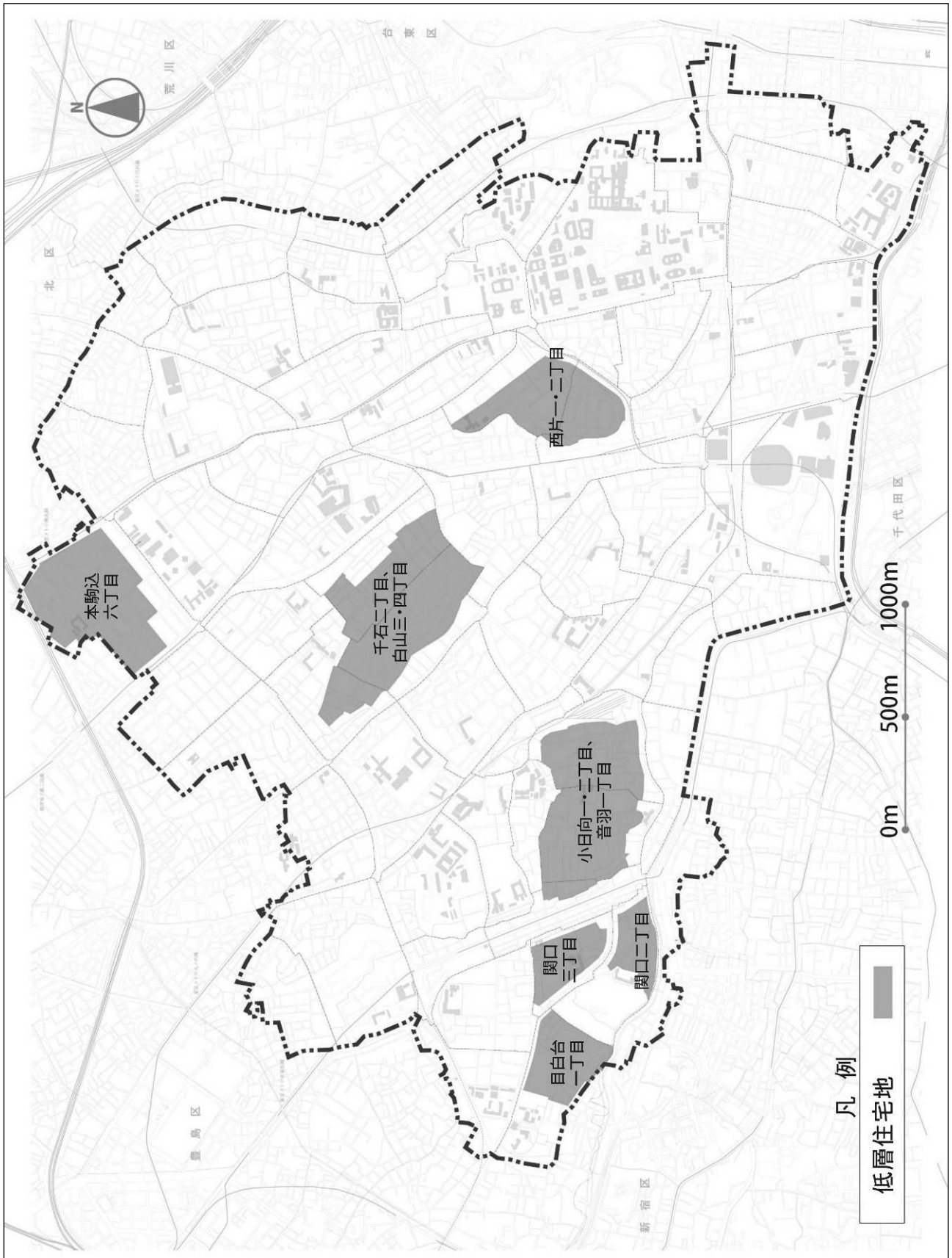
- 1 本駒込 6 丁目の一部
- 2 千石 2 丁目、白山 3 丁目、4 丁目の一部
- 3 西片 1 丁目、2 丁目の一部
- 4 関口 3 丁目の一部
- 5 関口 2 丁目の一部
- 6 小日向 1 丁目、2 丁目の一部
- 7 目白台 1 丁目の一部

##### —寺町の一覧—

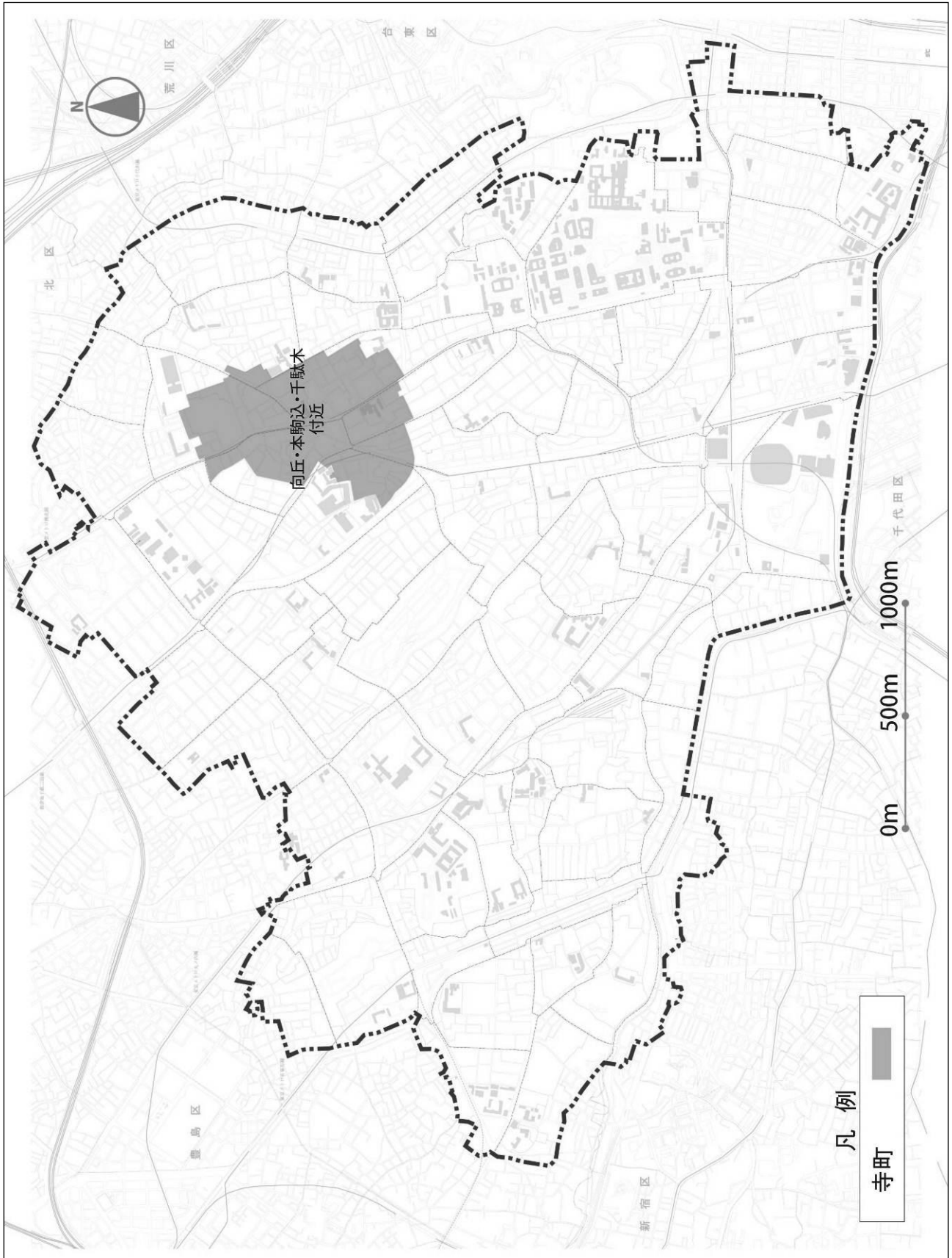
- 1 向丘、千駄木、本駒込の一部

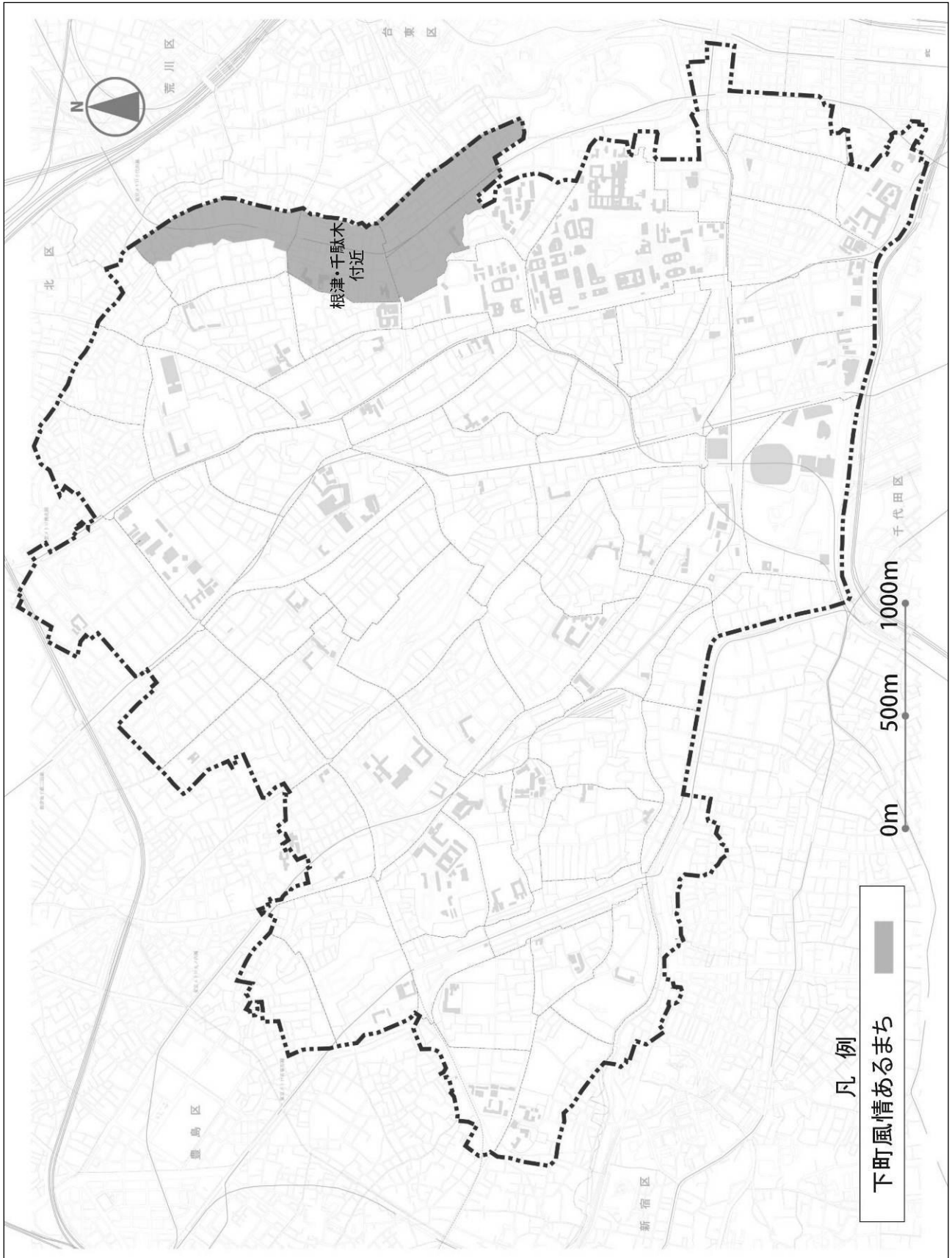
##### —下町風情あるまちの一覧—

- 1 根津一丁目及び根津二丁目、千駄木二丁目全域及び千駄木三丁目 23 番～52 番



凡例  
 低層住宅地

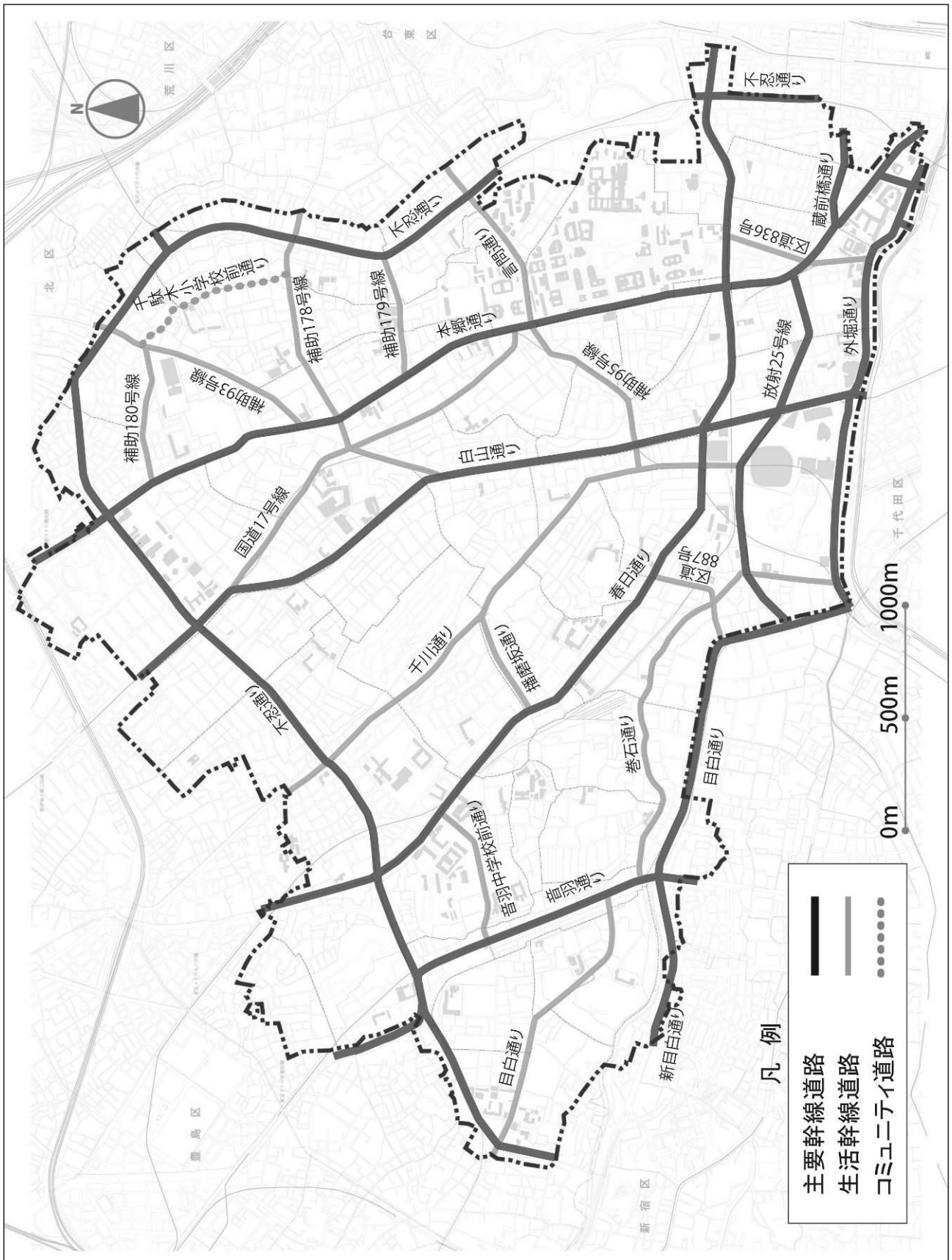




#### ④幹線道路等の位置（幹線道路等基準）

##### ○幹線道路等の一覧

- 1 主要幹線道路
- 2 生活幹線道路
- 3 千駄木小学校前通り（コミュニティ道路）

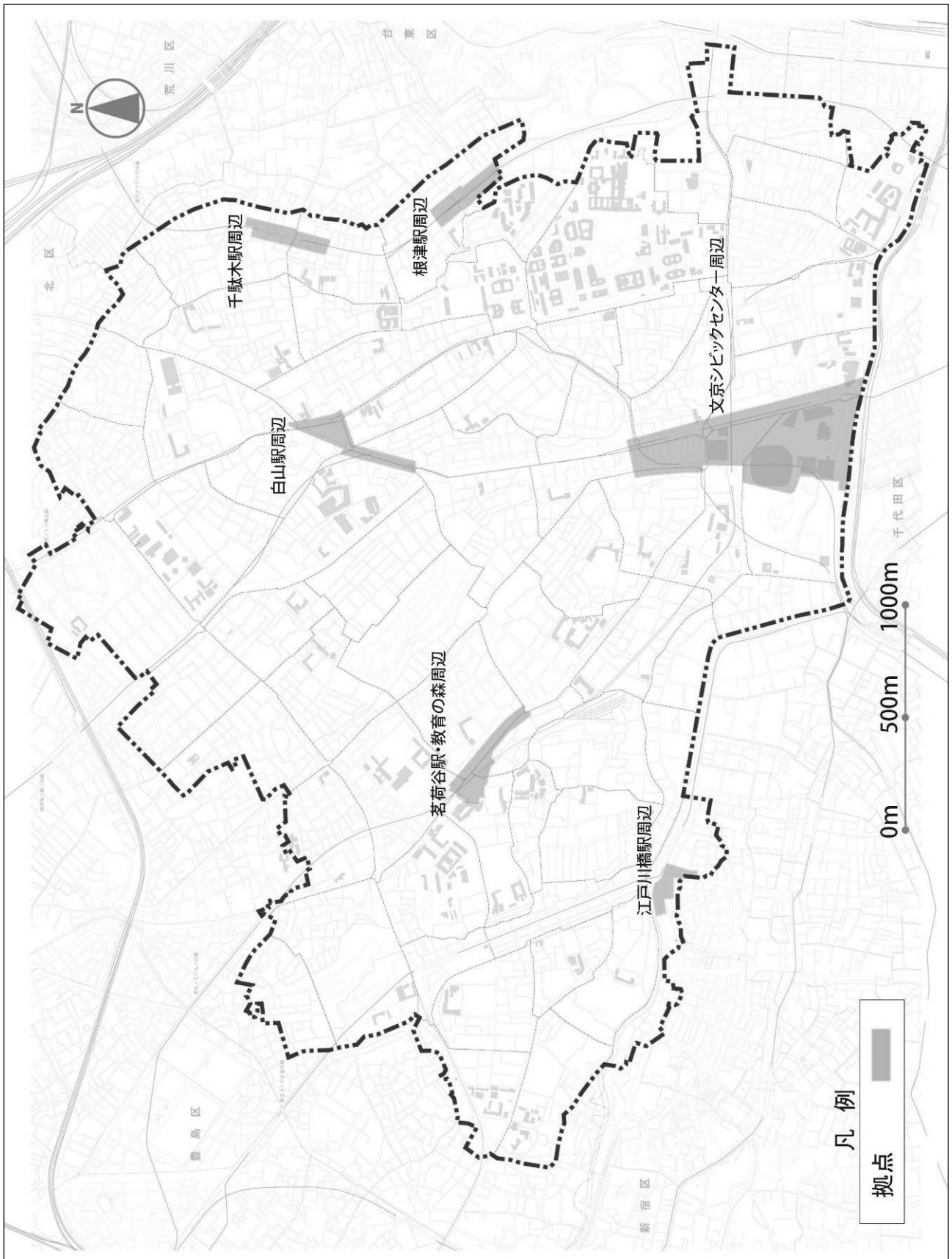




## ⑤拠点の位置（拠点基準）

### ○拠点の一覧

- 1 都心地域（文京シビックセンター周辺）
- 2 下町隣接地域（根津駅・千駄木駅周辺）
- 3 山の手地域（茗荷谷駅・教育の森公園周辺）
- 4 白山駅周辺
- 5 江戸川駅周辺



## ⑥緑のまよりの位置（緑のまよりに基準）

### ○緑のまよりの一覧

#### ◇大規模な緑のまよりに

- 1 六義園一帯
- 2 護国寺一帯
- 3 小石川植物園一帯
- 4 教育の森公園一帯
- 5 音羽中学校前通り一帯
- 6 東京大学一帯
- 7 新江戸川公園・江戸川公園一帯
- 8 小石川後楽園一帯
- 9 湯島聖堂一帯

#### ◇公園

- 10 大塚公園
- 11 元町公園
- 12 須藤公園
- 13 駒込公園
- 14 新花公園
- 15 清和公園
- 16 白山公園
- 17 江戸川公園
- 18 大塚窪町公園
- 19 久堅公園

- 20 竹早公園
- 21 窪町東公園
- 22 大塚仲町公園
- 23 富士前公園
- 24 礪川公園
- 25 切通公園
- 26 神明公園
- 27 動坂公園
- 28 新大塚公園
- 29 文京宮下公園
- 30 神明北公園
- 31 お茶の水公園
- 32 千石公園
- 33 関口台公園
- 34 神明都電庫跡公園
- 35 新江戸川公園
- 36 小日向公園
- 37 鶯籠町公園
- 38 本郷給水所公苑
- 39 六義公園
- 40 後楽公園
- 41 千駄木公園
- 42 教育の森公園
- 43 駒込林町公園

- 44 西片公園
- 45 関口三丁目公園
- 46 千石緑地
- 47 春木町公園
- 48 大塚坂下町公園
- 49 はつね広場
- 50 小石川三丁目緑地
- 51 団子坂上広場
- 52 目白台運動公園

#### ◇市民緑地

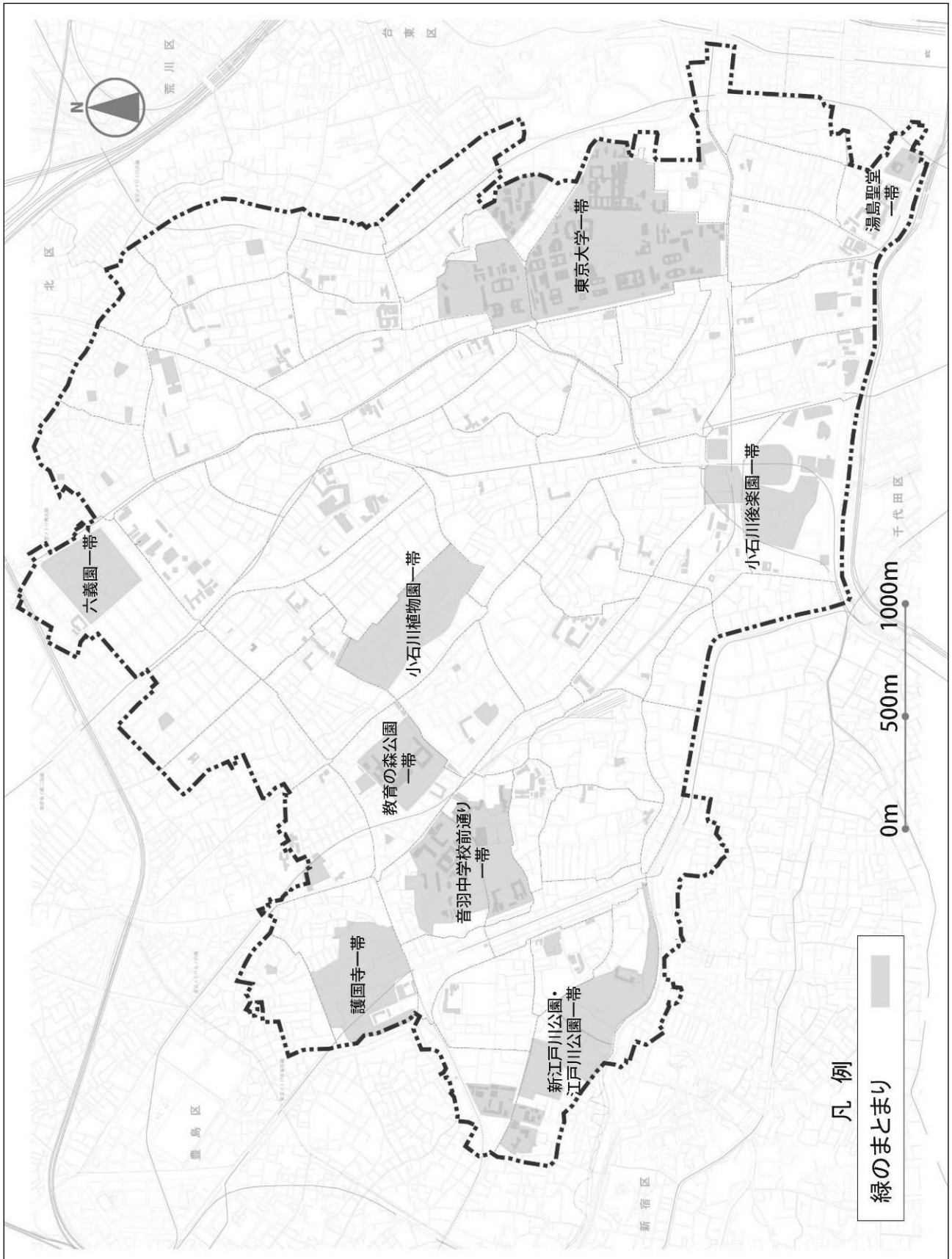
- 53 千駄木ふれあいの杜

#### ◇都立公園

- 54 小石川後楽園
- 55 六義園

#### ◇準公園

- 56 占春園
- 57 小石川植物園

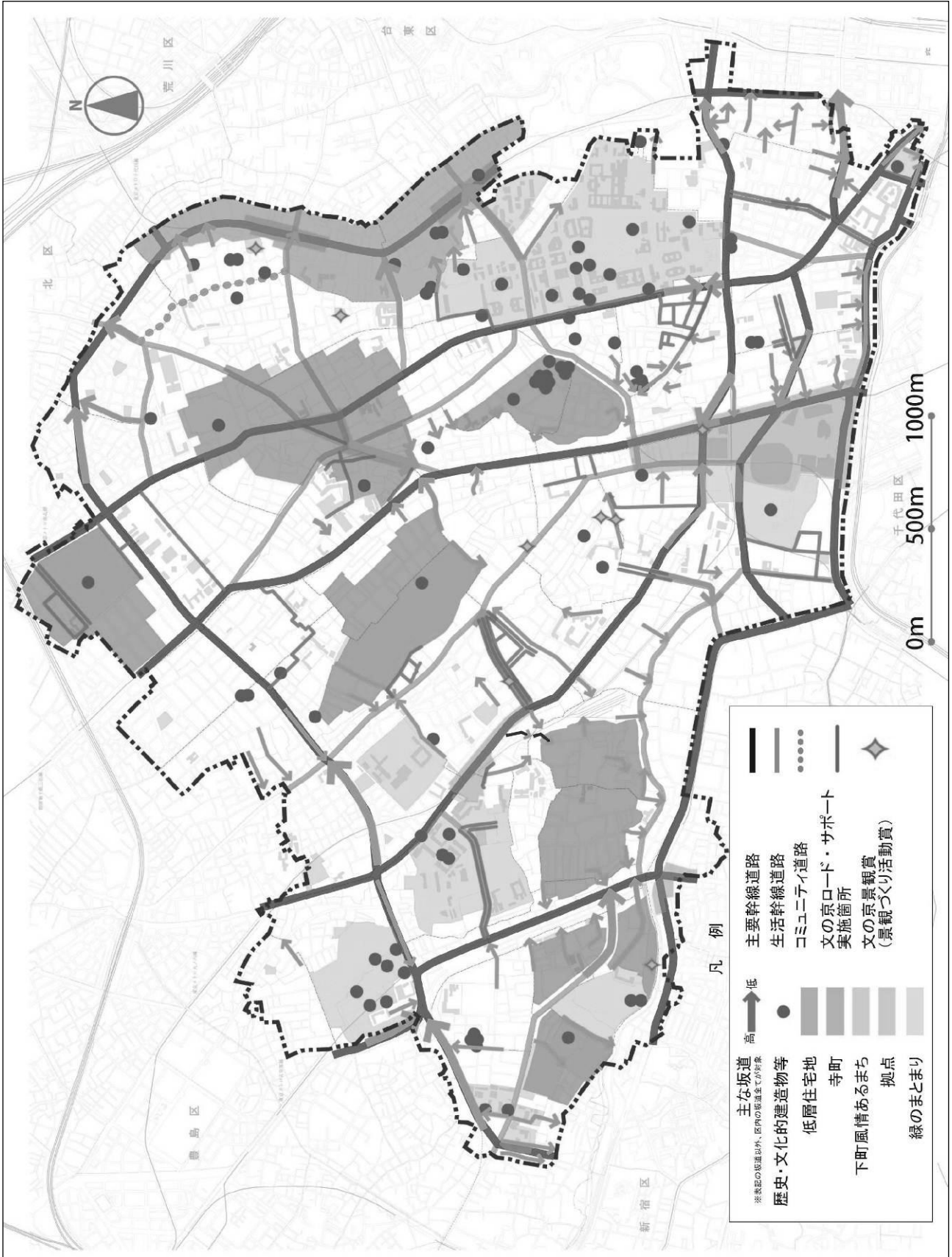


## (2) 文の京ロード・サポート、景観づくり活動賞、公共施設の位置図

※文の京ロード・サポート、景観づくり活動賞、公共施設の分布マップを掲載予定。

### 3：景観特性マップ

#### (1) 区全域

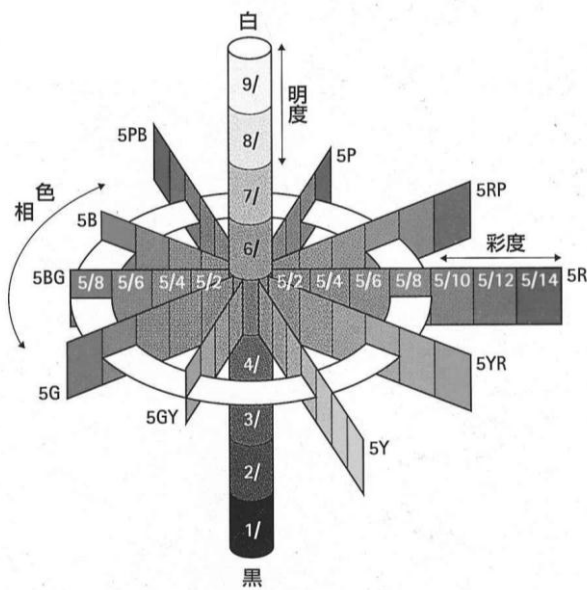


## (2) 地区別

※区全域を複数の地区に分けて景観特性を記載する予定。

## 4：マンセル表色系（色相・明度・彩度の説明）

文京区景観計画では、色彩を正確に表すための尺度として、マンセル表色系を採用しています。マンセル表色系ではひとつの色彩を「色相（いろあい）」「明度（あかるさ）」「彩度（あざやかさ）」という3つの属性の組み合わせによって表現します。



色相は、いろあいを表します。10種の基本色（赤、黄赤、黄、黄緑、緑、青緑、青、青紫、紫、赤紫）の頭文字をとったアルファベット（R、YR、Y、GY、G、BG、B、PB、P、RP）とその度合いを示す0から10までの数字を組み合わせ、10Rや5Yなどのように表記します。

明度は、あかるさを0から10までの数値で表します。暗い色ほど数値が小さく、明るい色ほど数値が大きくなり10に近くなります。

彩度は、あざやかさを0から14程度までの数値で表します。色味のない鈍い色ほど数値が小さく、白、黒、グレーなどの無彩色の彩度は0になります。逆に鮮やかな色彩ほど数値が大きくなります。

東大赤門の色

**8.1R 3.2 / 6.1**

色相=色合い 明度=明るさ 彩度=鮮やかさ  
8.1アール 3.2 の 6.1



マンセル値は、これら3つの属性を組み合わせで表記する記号です。

たとえば、東大赤門の色彩は8.1R3.2/6.1と表記し、「8.1アール、3.2の6.1」と読みます。



## 5：計画策定の体制・経緯

※景観審議会、景観計画検討委員会、景観計画検討庁内連絡会の開催日時や議題、パブリックコメント・区民説明会の開催状況、各検討組織の委員名簿を掲載予定。

## 6：用語集

※景観法に関する事項等を掲載予定。