

# 資料編

## ～目次～

- 1：地形・まちの成り立ち
  - 東京都全体の地形図
  - 文京区の地形図
  - 市街地の変遷
- 2：景観特性関連資料
  - 景観特性基準が適用される場所
    - ①主な坂道の位置図（坂道基準）
    - ②主な歴史・文化的建造物等の位置図（歴史・文化的建造物等基準）
    - ③まちのまとまり位置図（まちのまとまり基準）
    - ④幹線道路等位置図（幹線道路等基準）
    - ⑤拠点の位置図（拠点基準）
    - ⑥緑のまとまりの位置図（緑のまとまり基準）
  - ロード・サポート、景観づくり活動賞位置図
  - 公共施設分布図
- 3：景観特性マップ
  - \*坂道、歴史・文化的建造物等、まちのまとまり、幹線道路等、拠点、緑のまとまり、及び寺社、商店街などを全てプロットした地図
- 4：マンセル色彩表（色相・明度・彩度の説明）
- 5：計画策定の体制・経緯
- 6：用語集

※「2 景観特性関連資料 景観特性が適用される場所」以外は、現在検討中であり、今後お示しいたします。

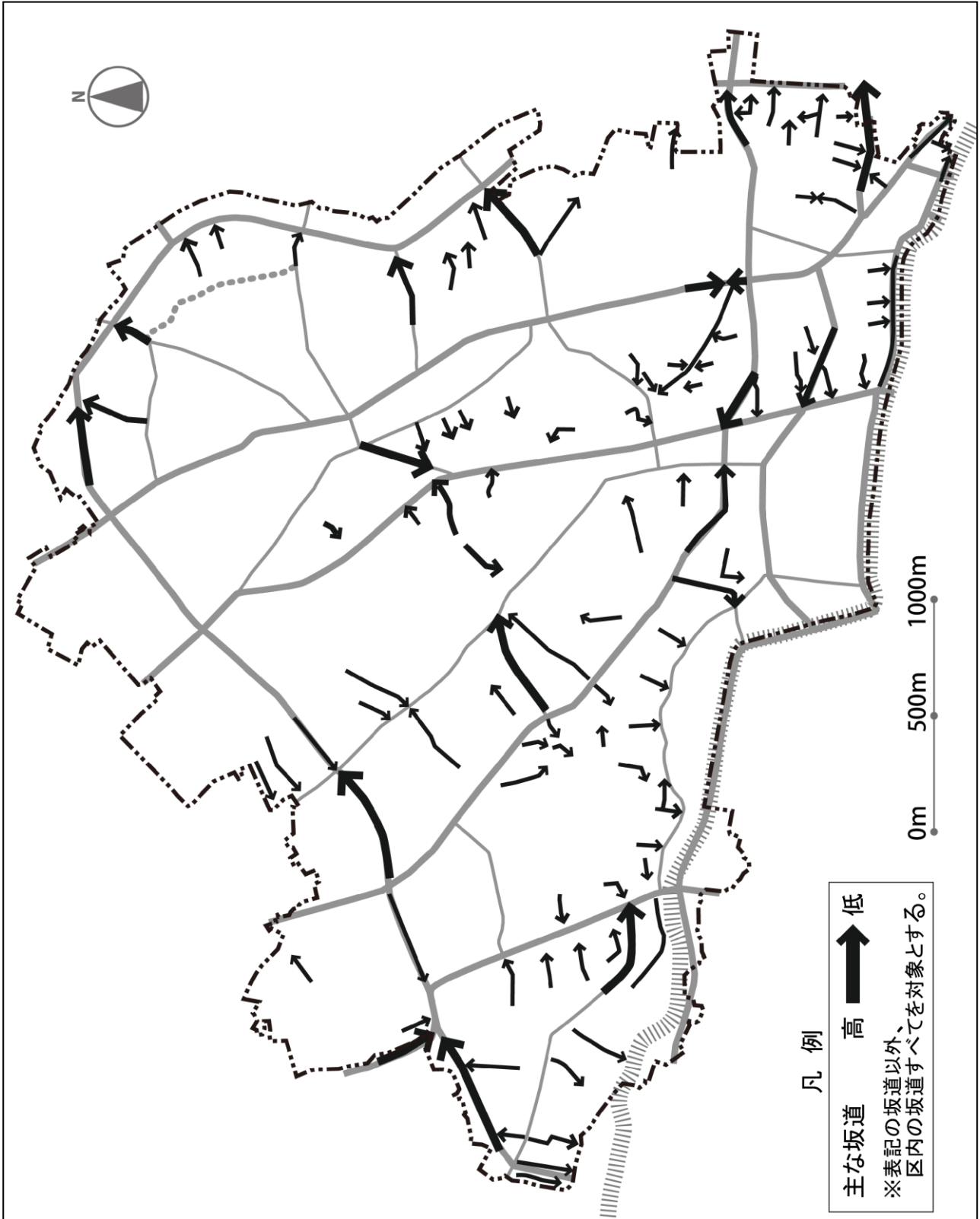
## 2：景観特性関連資料

### ○基準が適用される場所

#### ①主な坂道の位置図

##### 文京区内の主な坂道の一覧

- |                            |                           |                           |
|----------------------------|---------------------------|---------------------------|
| 1 相生坂(昌平坂)                 | 39 石坂                     | 77 三百坂(三貊坂)               |
| 2 昌平坂(団子坂)                 | 40 新坂(福山坂)                | 78 御殿坂<br>(大坂・富士見坂・御殿表門坂) |
| 3 湯島坂(明神坂・本郷坂)             | 41 曙坂(徳永坂)                | 79 吹上坂(禿坂)                |
| 4 樹木谷坂(地獄谷坂)               | 42 胸突坂(峰月坂・新道坂)           | 80 播磨坂                    |
| 5 妻恋坂<br>(大超坂・大長坂・大帳坂・大潮坂) | 43 中坂                     | 81 団平坂(丹平坂・袖引坂)           |
| 6 新妻恋坂                     | 44 浄心寺坂(お七坂)              | 82 金剛寺坂(蝙蝠坂・新鷲坂)          |
| 7 清水坂                      | 45 薬師坂<br>(薬師寺坂・浄雲寺坂・白山坂) | 83 新坂(今井坂)                |
| 8 横見坂(横根坂)                 | 46 伊賀坂                    | 84 荒木坂                    |
| 9 立爪坂(芥坂)                  | 47 蓮華寺坂(蓮花寺坂・御殿裏門坂)       | 85 庚申坂(切支丹坂)              |
| 10 三組坂                     | 48 逸見坂                    | 86 切支丹坂(幽霊坂)              |
| 11 ガイ坂(芥坂)                 | 49 暗闇坂                    | 87 藤坂(富士坂・禿坂)             |
| 12 実盛坂                     | 50 暗闇坂                    | 88 釈迦坂                    |
| 13 中坂(仲坂)                  | 51 弥生坂(鉄砲坂)               | 89 蛙坂(復坂)                 |
| 14 天神石坂(天神男坂)              | 52 異人坂                    | 90 茗荷坂                    |
| 15 天神女坂                    | 53 お化け階段                  | 91 薬罐坂(野罐坂)               |
| 16 天神夫婦坂                   | 54 新坂(権現坂・S坂)             | 92 横町坂                    |
| 17 切通坂                     | 55 根津裏門坂                  | 93 服部坂                    |
| 18 無縁坂(武縁坂)                | 56 団子坂(潮見坂・千駄木坂・七面坂)      | 94 大日坂(八幡坂)               |
| 19 傘谷坂                     | 57 大給坂                    | 95 鷲坂                     |
| 20 油坂(揚場坂)                 | 58 狸坂                     | 96 八幡坂                    |
| 21 富士見坂                    | 59 動坂(不動・堂坂)              | 97 鼠坂                     |
| 22 建部坂(初音坂)                | 60 稻荷坂                    | 98 目白坂(不動坂)               |
| 23 お茶の水坂                   | 61 神明坂                    | 99 目白新坂(新坂・椿坂)            |
| 24 忠弥坂                     | 62 網干坂(網曳坂)               | 100 鉄砲坂                   |
| 25 杓岐坂(杓岐殿坂)               | 63 氷川坂(簀川坂)               | 101 三丁目坂                  |
| 26 新杓岐坂                    | 64 湯立坂(湯坂)                | 102 鳥尾坂                   |
| 27 新坂(外記坂)                 | 65 宮坂                     | 103 七丁目坂                  |
| 28 東富坂(真砂坂)                | 66 砂利場坂                   | 104 胸突坂(水神坂)              |
| 29 旧東富坂(鷲坂・飛坂)             | 67 猫又坂(猫狸坂・猫股坂)           | 105 幽霊坂                   |
| 30 見送り坂                    | 68 白鷺坂                    | 106 豊坂                    |
| 31 見返り坂                    | 69 富士見坂                   | 107 小布施坂                  |
| 32 本妙寺坂                    | 70 開運坂                    | 108 日無坂(東坂)               |
| 33 炭団坂                     | 71 富坂(西富坂・飛坂・鷲坂)          | 109 幽霊坂(遊霊坂)              |
| 34 梨木坂(梨坂)                 | 72 牛坂(鯨干坂・蠣殻坂・潮見坂)        | 110 薬罐坂(夜寒坂)              |
| 35 鐘坂                      | 73 安藤坂(網干坂・安藤殿坂)          | 111 清戸坂(清土坂)              |
| 36 菊坂                      | 74 堀坂(宮内坂・源三坂)            | 112 小篠坂(小笹坂)              |
| 37 胸突坂                     | 75 六角坂                    | 113 希望の坂                  |
| 38 新坂                      | 76 善光寺坂                   |                           |

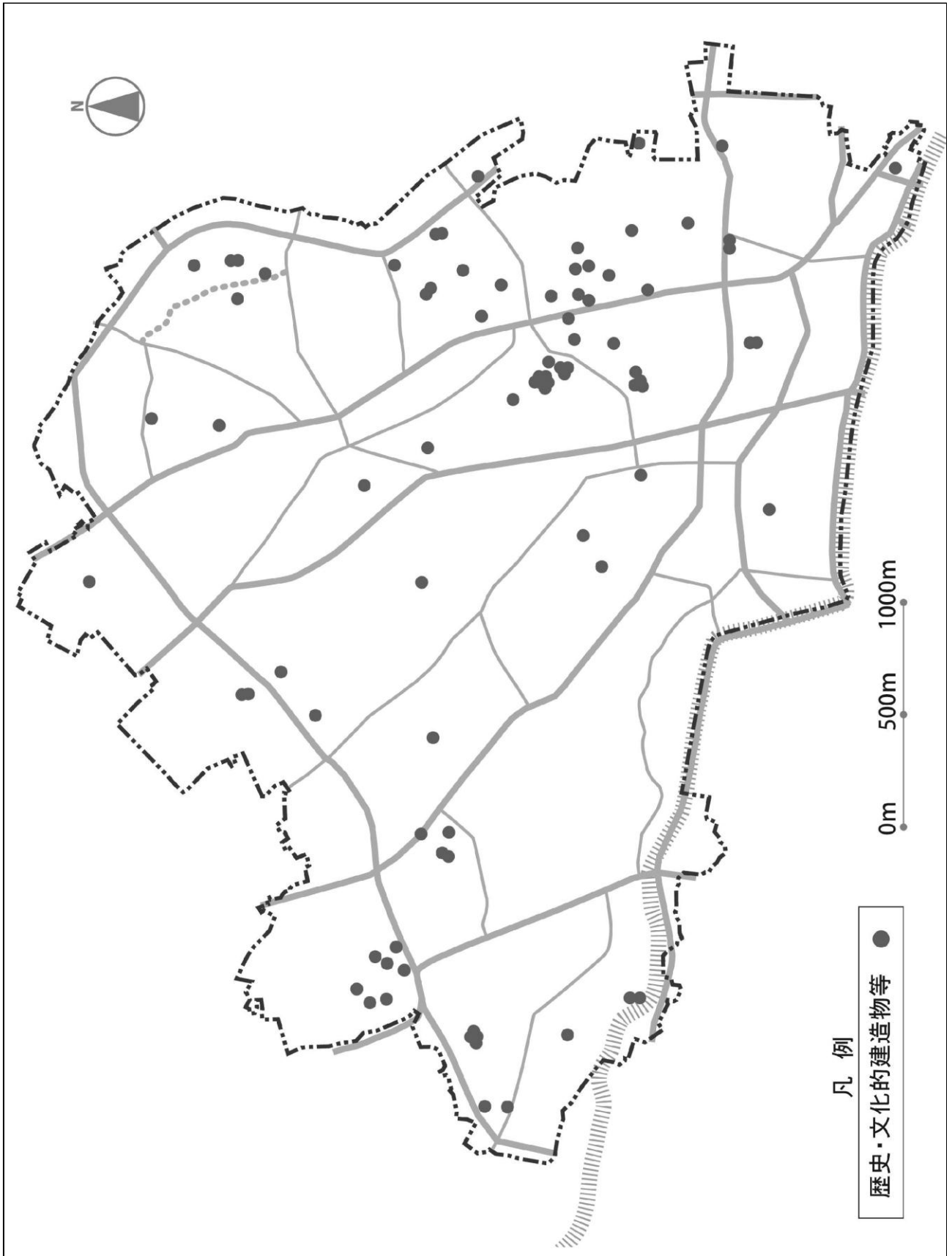


資一1 文京区内の主な坂道の位置図

## ②主な歴史・文化的建造物等の位置図

### 歴史・文化的建造物等の一覧

- |                                 |                     |   |
|---------------------------------|---------------------|---|
| ◇国指定重要文化財（建造物）                  | ◇国登録有形文化財（建造物）      | 64 瀬川家住宅（旧古市家住宅）主屋                              |
| 1 護国寺本堂                         | 28 東京大学大講堂（安田講堂）    | 65 瀬川家住宅（旧古市家住宅）蔵                               |
| 2 護国寺月光殿（旧日光院客殿）                | 29 村川家住宅主屋          | 66 進開屋  |
| 3 旧加賀屋敷御守殿門（赤門）                 | 30 村川家住宅洋館          | 67 伊勢五主屋  |
| 4 根津神社本殿、幣殿、拝殿、唐門、西門、透塀、楼門（計7棟） | 31 村川家住宅蔵           | 68 伊勢五蔵   |
| 5 旧東京医学校本館                      | 32 村川家住宅門           | 69 椿山荘残月  |
| 6 旧磯野家住宅主屋表門土地                  | 33 弥生正縁館（渋谷家住宅洋館）主屋 | 70 日本聖公会東京教区<br>東京諸聖徒教会礼拝堂                      |
| ◇国指定特別史跡及び特別名勝                  | 34 弥生正縁館（渋谷家住宅洋館）庭門 | 71 芦葉家住宅倉庫                                      |
| 7 小石川後楽園                        | 35 新町館（三宅家住宅）       | 72 芦葉家住宅門                                       |
| ◇国指定特別名勝                        | 36 さかえビル            | 73 お茶の水女子大学本館                                   |
| 8 六義園                           | 37 平野家住宅主屋          | 74 お茶の水女子大学講堂                                   |
| ◇国指定史跡等                         | 38 平野家住宅洋館          | 75 お茶の水女子大学表門                                   |
| 9 湯島聖堂                          | 39 平野家住宅蔵           | 76 お茶の水女子大学付属幼稚園園舎                              |
| ◇都指定有形文化財（建造物）                  | 40 平野家住宅茶室          | 77 田口家住宅主屋                                      |
| 10 半床庵                          | 41 平野家住宅門           | 78 東京大学野球場観覧席<br>ダッグアウト及びフェンス                   |
| 11 湯島天満宮表鳥居                     | 42 平野家住宅茶室門         | ◇都選定歴史的建造物                                      |
| 12 求道会館                         | 43 橋本家住宅            | 79 東京大学広報センター<br>（旧医師会事務局）                      |
| 13 旧細川侯爵邸                       | 44 東京大学本郷正門及び門衛所    | 80 東京大学七徳堂                                      |
| ◇都指定史跡                          | 45 東京大学工学部1号館       | 81 東京大学農学部3号館                                   |
| 14 井上哲次郎宅跡                      | 46 東京大学法文1号館        | ◇「文京花の五大まつり」、「朝顔・ほおづき市」、「根津・千駄木下町まつり」が開催される寺社仏閣 |
| 15 徳田秋声旧宅                       | 47 東京大学法文2号館        | 82 根津神社   |
| 16 駒込名主屋敷                       | 48 東京大学法学部3号館       | 83 白山神社   |
| ◇都指定名勝                          | 49 東京大学工学部列品館       | 84 湯島天満宮  |
| 17 旧安田楠雄邸庭園                     | 50 日本基督教団本郷中央教会     | 85 傳通院  |
| ◇区指定有形文化財（建造物）                  | 51 金澤家住宅主屋          | 86 源覚寺  |
| 18 日本女子大学・成瀬記念講堂                | 52 金澤家住宅洋館          |   |
| 19 吉祥寺経蔵                        | 53 金澤家住宅門及び塀        |   |
| 20 護国寺大師堂                       | 54 はん亭              |   |
| 21 護国寺薬師堂                       | 55 鳳明館本館            |   |
| 22 護国寺惣門                        | 56 日本基督教団根津教会       |   |
| 23 護国寺鐘楼                        | 57 日本基督教団根津教会門及び塀   |   |
| 24 講安寺本堂および庫裏                   | 58 島蘭家住宅主屋          |   |
| 25 西教寺表門（朱殿門）                   | 59 棚澤書店             |   |
| 26 護国寺仁王門                       | 60 旧伊勢屋質店見世         |   |
| 27 旧成瀬仁蔵住宅<br>（日本女子大学成瀬記念館分館）   | 61 旧伊勢屋質店土蔵         |   |
|                                 | 62 旧伊勢屋質店座敷棟        |   |
|                                 | 63 椿山荘三重塔           |   |



資-2 歴史・文化的建造物等の位置図

### ③まちのまとまり位置図（まちのまとまり基準）

#### まちのまとまりの一覧

##### —低層住宅地の一覧—

###### 第1種低層住居専用地域に指定された範囲

- 1 本駒込6丁目の一部
- 2 千石2丁目、白山3丁目、4丁目の一部
- 3 西片1丁目、2丁目の一部
- 4 関口3丁目の一部
- 5 関口2丁目の一部
- 6 小日向1丁目、2丁目の一部
- 7 目白台1丁目の一部

##### —寺町—

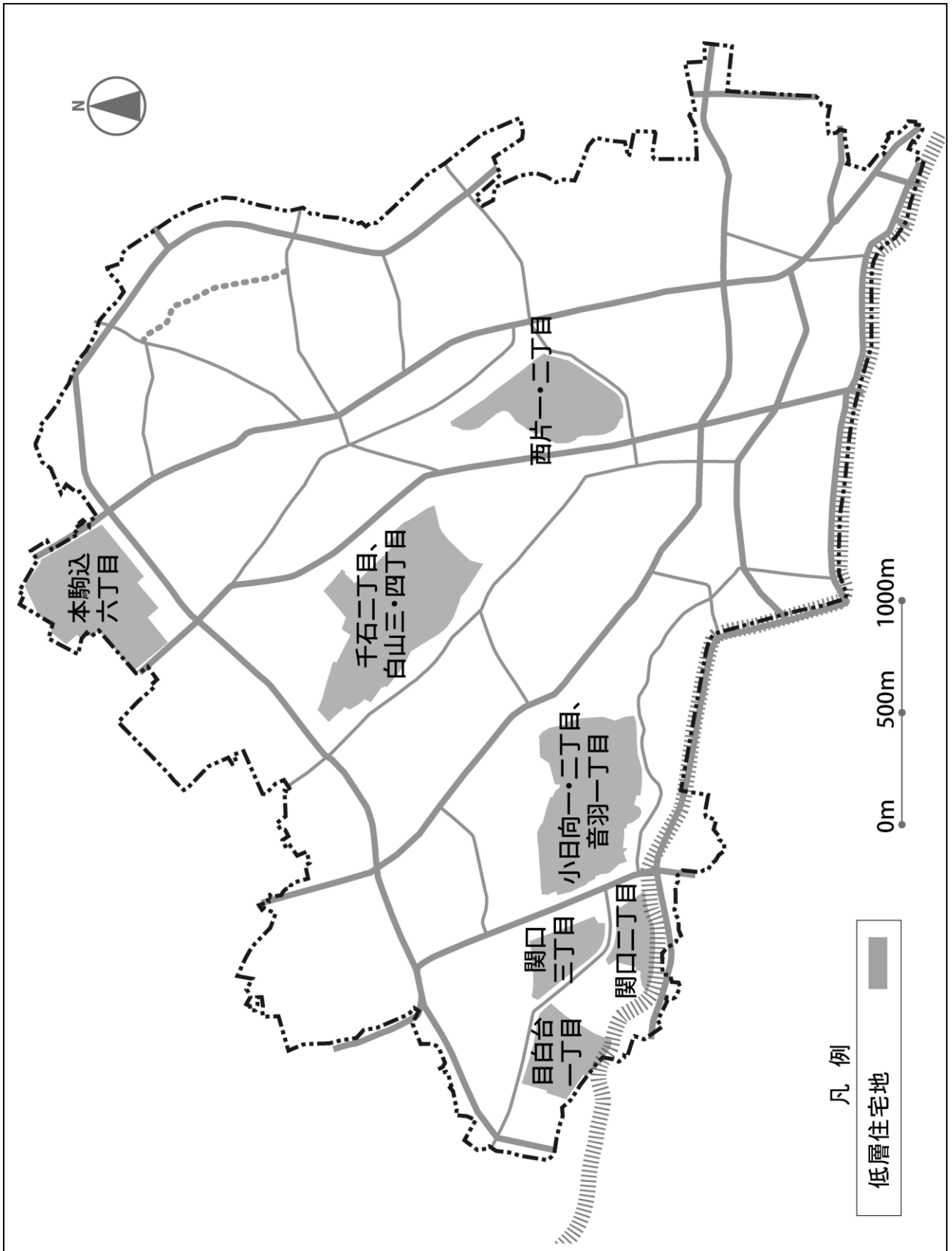
###### 文京区都市マスタープランの景観形成の方針における寺町界隈の景観形成に位置付けられた範囲

- 1 向丘、千駄木、本駒込の一部

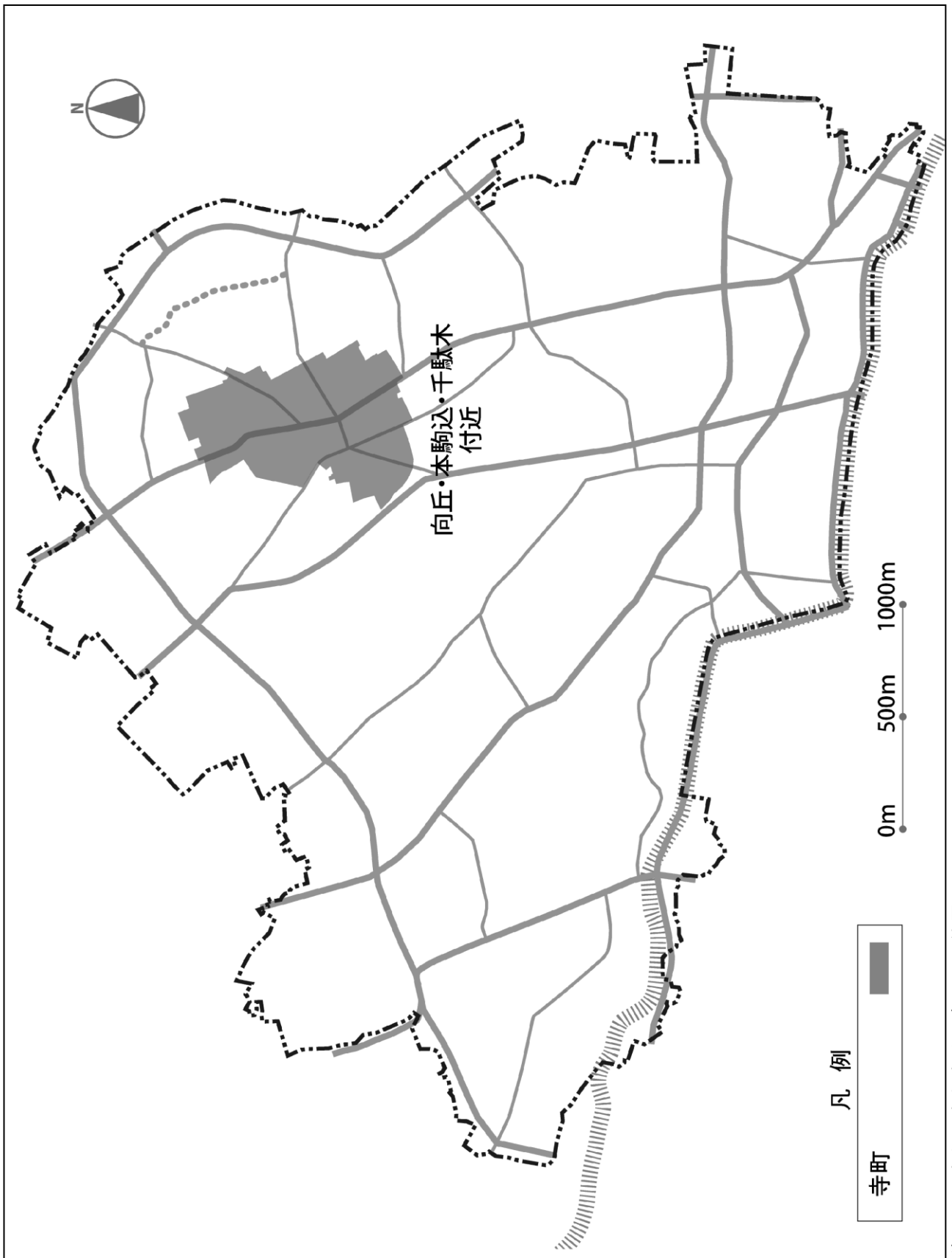
##### —下町—

###### 根津駅周辺まちづくり基本計画及び千駄木駅周辺まちづくり基本計画が策定されている地区の範囲

- 1 根津一丁目及び根津二丁目、千駄木二丁目全域及び千駄木三丁目23番～52番

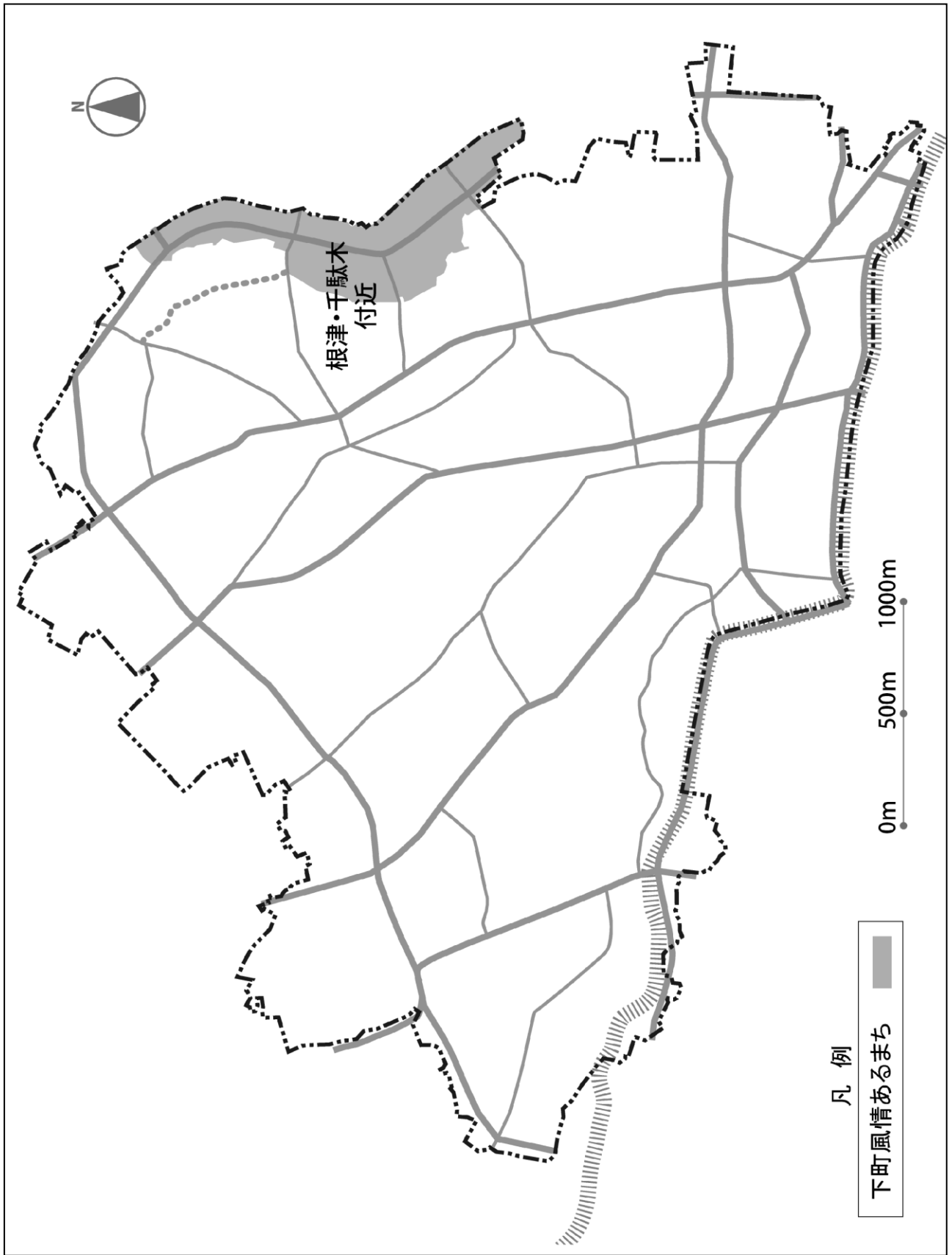


資-3 まちのまのまち（低層住宅地）の位置図



資一4 まちのままとまり（寺町）の位置図



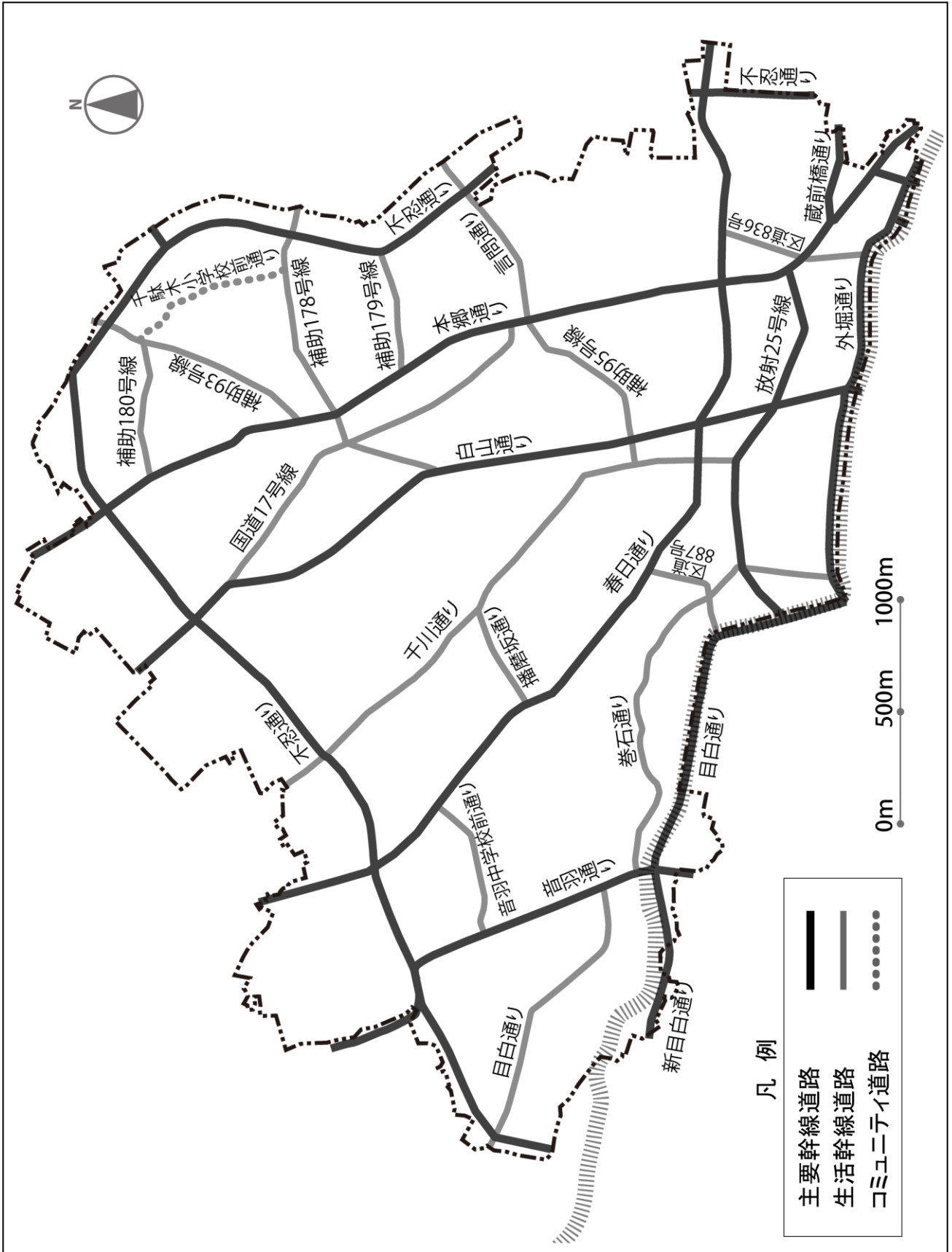


資-5 まちのまちとまり（下町風情あるまち）の位置図

#### ④ 幹線道路等位置図（幹線道路等基準）

##### 幹線道路等の一覧

- 1 主要幹線道路
- 2 生活幹線道路
- 3 千駄木小学校前通り（コミュニティ道路）

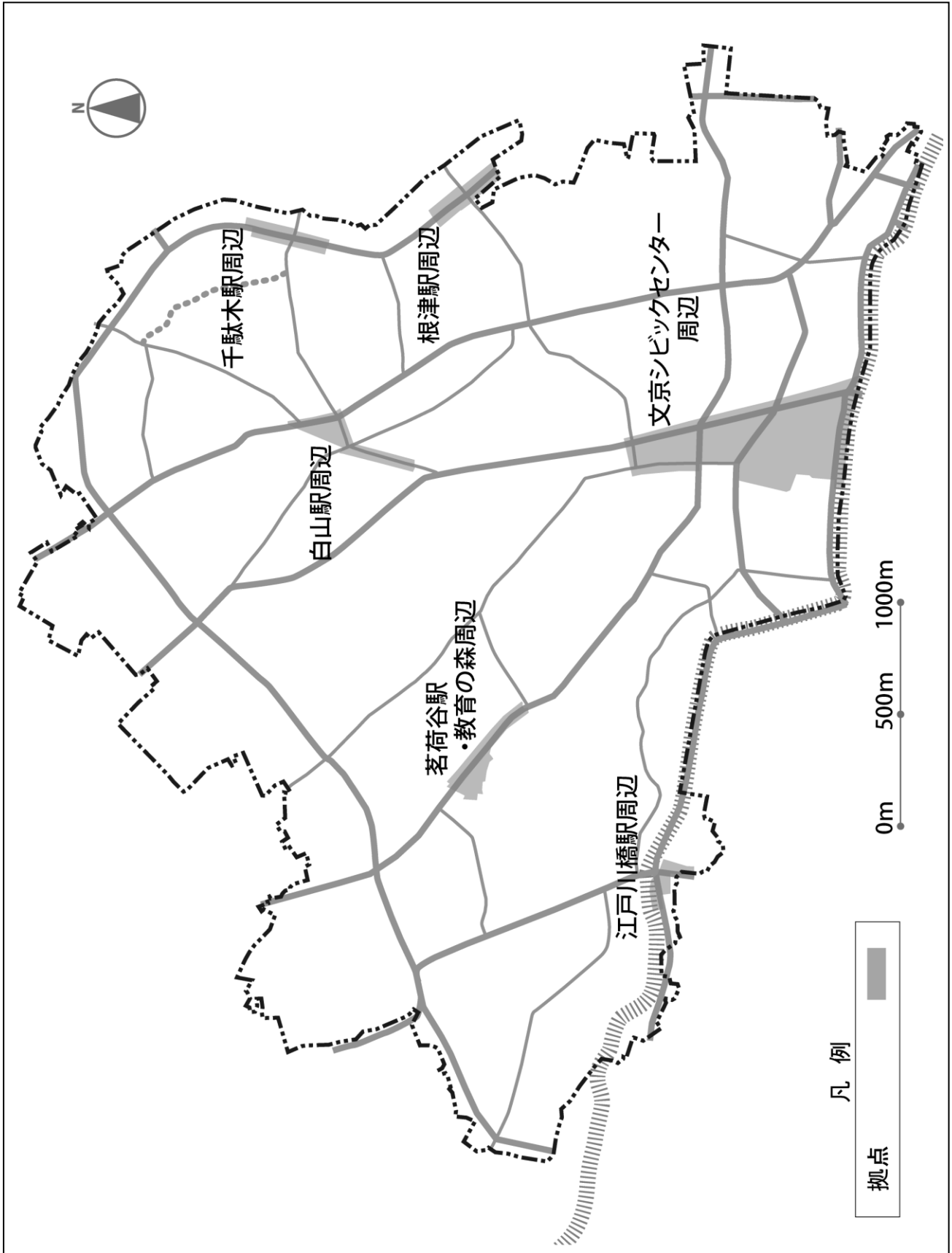


資一6 幹線道路等の位置図

## ⑤拠点の位置図（拠点基準）

### 拠点の一覧

- 1 都心地域（文京シビックセンター周辺）
- 2 下町隣接地域（根津駅・千駄木駅周辺）
- 3 山の手地域（茗荷谷駅・教育の森公園周辺）
- 4 白山駅周辺
- 5 江戸川駅周辺



資一7 拠点の位置図

## ⑥緑のまとまりの位置図（緑のまとまり基準）

### 緑のまとまりの一覧

#### ◇大規模な緑のまとまり

- 1 六義園一帯
- 2 護国寺一帯
- 3 小石川植物園一帯
- 4 教育の森公園一帯
- 5 音羽中学校前通り一帯
- 6 東京大学一帯
- 7 新江戸川公園・  
江戸川公園一帯
- 8 小石川後樂園一帯
- 9 湯島聖堂一帯

#### ◇公園

- 1 大塚公園
- 2 元町公園
- 3 須藤公園
- 4 駒込公園
- 5 新花公園
- 6 清和公園
- 7 白山公園
- 8 江戸川公園
- 9 大塚窪町公園
- 10 久堅公園
- 11 竹早公園
- 12 窪町東公園
- 13 大塚仲町公園
- 14 富士前公園
- 15 礪川公園
- 16 切通公園
- 17 神明公園
- 18 動坂公園
- 19 新大塚公園
- 20 文京宮下公園
- 21 神明北公園
- 22 お茶の水公園
- 23 千石公園
- 24 関口台公園
- 25 神明都電車庫跡公園
- 26 新江戸川公園
- 27 小日向公園
- 28 鶯籠町公園

- 29 本郷給水所公苑
- 30 六義公園
- 31 後楽公園
- 32 千駄木公園
- 33 教育の森公園
- 34 駒込林町公園
- 35 西片公園
- 36 関口三丁目公園
- 37 千石緑地
- 38 春木町公園
- 39 大塚坂下町公園
- 40 はつね広場
- 41 小石川三丁目緑地
- 42 団子坂上広場
- 43 目白台運動公園

#### ◇市民緑地

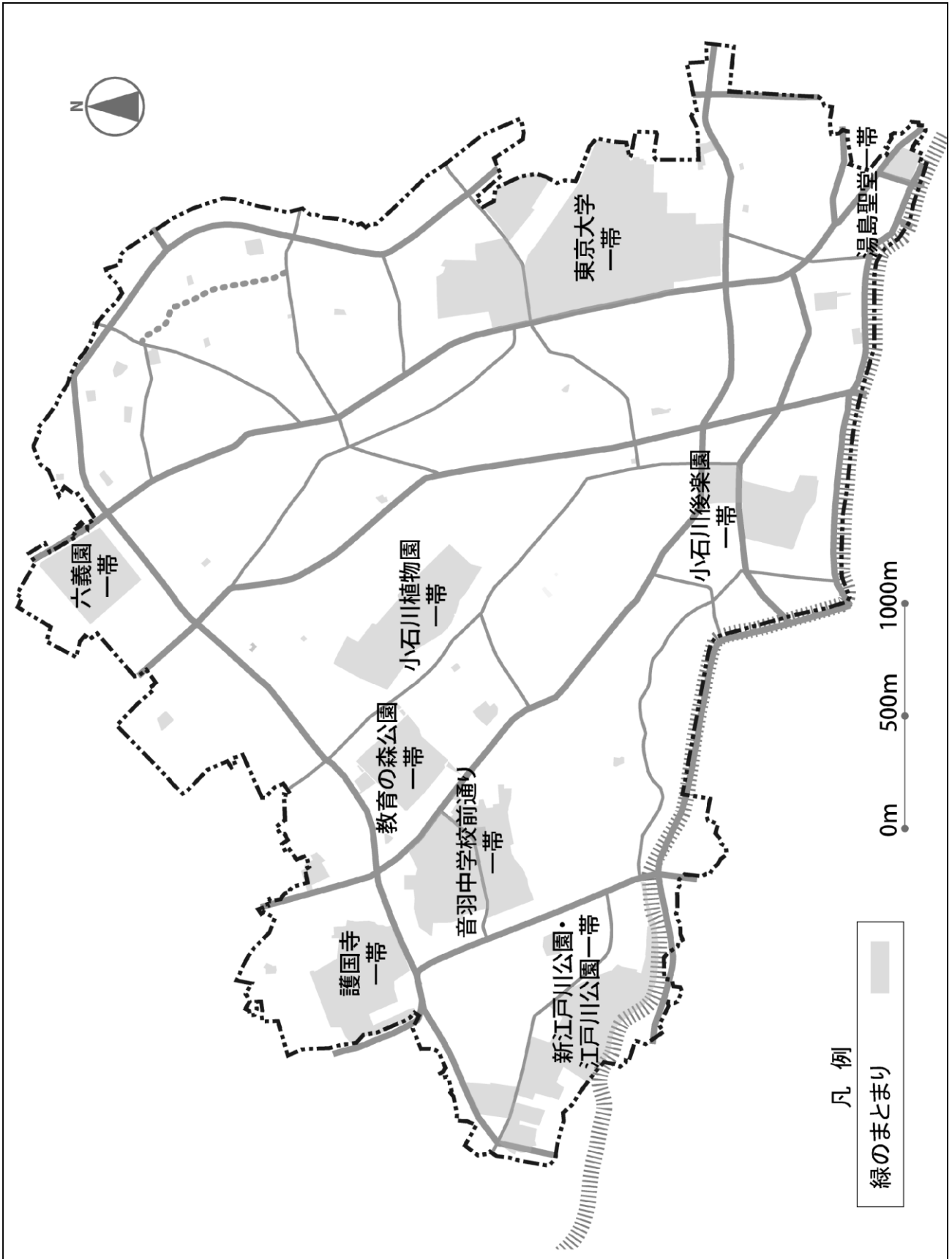
- 44 千駄木ふれあいの杜

#### ◇都立公園

- 45 小石川後樂園
- 46 六義園

#### ◇準公園

- 47 占春園
- 48 小石川植物園



資一8 緑のまどまりの位置図